

## Přehled zjištěných druhů střevlíků v letech 2015-2019

(Coleoptera: Carabidae)

(Druhy jsou řazené abecedně za sebou a ne podle systému)

### *Abax carinatus* (Duftschmid, 1812)

Prameny: 2015  
VYSOKÝ-2015e; VYSOKÝ-2015f; VYSOKÝ-2015m;  
2016  
VYSOKÝ-2016h; VYSOKÝ-2016ch; VYSOKÝ-2016r;  
2018  
VYSOKÝ-2018d; VYSOKÝ-2018s; VYSOKÝ-2018x;  
2019  
VYSOKÝ-2019e; VYSOKÝ-2019ch; VYSOKÝ, 2019n.

Lokality

ÚSTECKÝ KRAJ (ULK)

**Dělouš-plocha jižně u D8** (UL) (5249) (Vysoký-2019n);  
**Kluček** (LN) (5747) (Vysoký, 2015e);  
**Knínice-louka nad D8** (UL) (5250) (Vysoký, 2016r);  
**Rovný** (vrch) (UL) (5349) (Vysoký, 2019e);  
**Úžín-východ** (UL) (5349) (Vysoký, 2019ch);  
**Velký rybník v obci Doubice** (DC) (5152) (Vysoký, 2018d);  
**Žďárek-prostor západně od osady** (UL) (5250) (Vysoký, 2018x);

KRÁLOVÉHRADECKÝ KRAJ (KHK)

**Kanice-Rokelník-rybník** (HK) (5659) (Vysoký, 2016h);  
**Kanice-Vlčínek-rybník** (HK) (5659) (Vysoký, 2016h);  
**Kanice-Žabínek-rybník** (HK) (5659) (Vysoký, 2016h);  
**PP Kanice lesní rybník** (HK) (5659) (Vysoký, 2016h);

MORAVSKOSLEZSKÝ KRAJ (MSK)

**Hynčice-prostor U Moravské brány** (NJ) (6372) (Vysoký, 2015f);  
**Mankovice-řeka Odra** (NJ) (6373) (Vysoký, 2015f);

PARDUBICKÝ KRAJ (PAK)

**Nasavrky-skládka AVE** (CR) (6160) (Vysoký, 2018s);  
STŘEDOČESKÝ KRAJ (SČK)

**Bradlec-střelnice** (MB) (5555) (Vysoký, 2015m);

**PP Chlum** (MB) (5655) (Vysoký, 2016ch);

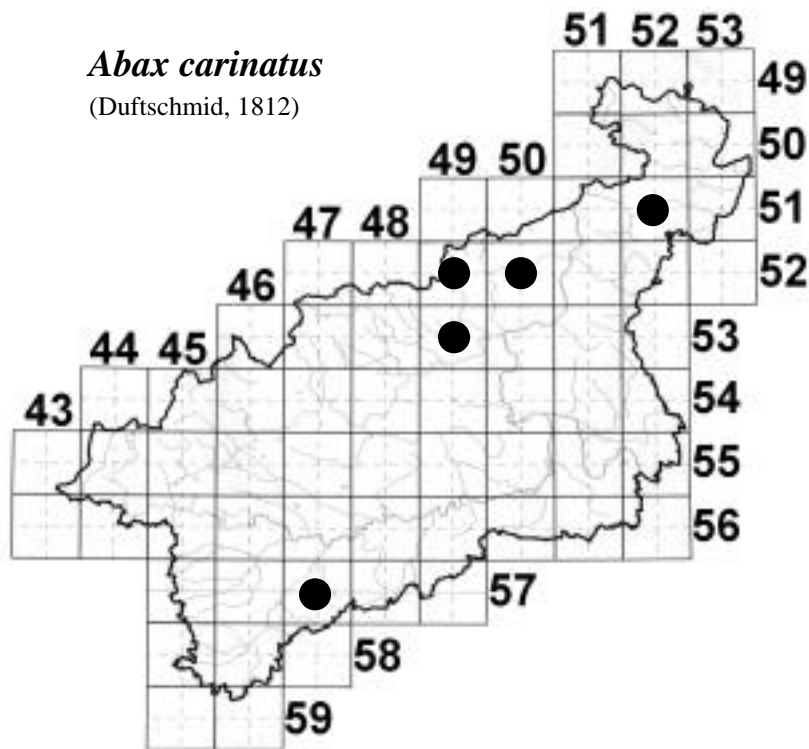
Výskyt: IV.-IX.

Biotop: A-les, lesní cesta-okolí; lužní les; okraj lesa ● B-louka; louka s náletovými dřevinami; ● C-okolí potoka; okolí rybníka ● D- ● E- ● F-okraj skládky; opuštěný průmyslový areál; ruderál.

Způsob sběru: individuální odchyt; ZP (náplň 1:1 pivo-fridex).

Individuální sběr: pod dřívím.

Poznámky k biotopům: Hůrka, 1996 udává v ČR výskyt tohoto ojedinělého druhu na zastíněných i nezastíněných stanovištích: lesy, zvláště lužní, pastviny. Stanovský-Pulpán, 2006 uvádějí listnaté a smíšené lesy, lužní lesy. Materiál z let 2015-2019 prokázal pomocí zemních pastí, že tento druh se vyskytuje i na ruderálních stanovištích, často i daleko od lesního porostu – možná se jedná pouze o hledání potravy v širším okolí původního stanoviště a vlastní vývoj je vázán na les.



Čtverec síťového mapování: ULK: 5152-5249-5250-5349-5747  
 KHK: 5659  
 MSK: 6372-6373  
 PAK: 6160  
 SČK: 5555-5655

***Abax ovalis*** (Duftschmidt, 1812)

Prameny: 2015  
 VYSOKÝ-2015f;  
 2016  
 VYSOKÝ-2016g; VYSOKÝ-2016h; VYSOKÝ-2016ch; VYSOKÝ-2016r;  
 2017  
 VYSOKÝ-2017h;  
 2018  
 VYSOKÝ-2018a; VYSOKÝ-2018m;  
 Lokality

ÚSTECKÝ KRAJ (ULK)

**Knínice-louka nad D8 (UL)** (5250) (Vysoký, 2016r);

**Žimský potok u D8 (UL)** (5349) (Vysoký, 2016g ; Vysoký, 2017h);

KRÁLOVÉHRADECKÝ KRAJ (KHK)

**Kanice-Vlčíněk-rybník (HK)** (5659) (Vysoký, 2016h);

LIBERECKÝ KRAJ (LBK)

**Nová Ves u Kamenického Šenova-les SV od obce (CL)** (5252) (Vysoký, 2018m);

MORAVSKOSLEZSKÝ KRAJ (MSK)

**Hluzov-okolí (PR)** (6472) (Vysoký, 2015f);

**Kletné-okolí (NJ)** (6373) (Vysoký, 2018a);

**Ústí-břeh Bečvy (PR)** (6472) (Vysoký, 2015f);

STŘEDOČESKÝ KRAJ (SČK)

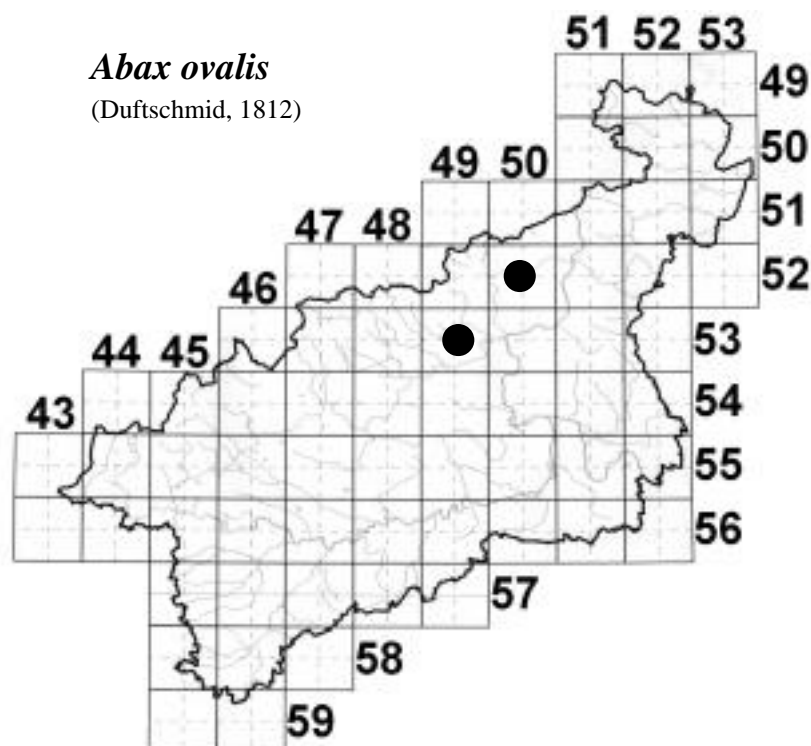
**PP Chlum (MB)** (5655) (Vysoký, 2016ch);

Výskyt: IV.-VI. + IX.-X.

Biotop: A-les; okraj lesa ● B- Louka s náletovými dřevinami ● C-okolí potoka; okolí rybníka ● D- ● E- ● F-.

Způsob sběru: ZP (náplň 1:1 pivo-fridex).

Individuální sběr: -



Čtverec síťového mapování: ULK: 5250-5349

KHK: 5659

LBK: 5252

MSK: 6373-6472

SČK: 5655

***Abax parallelepipedus*** (Piller et Mitterpacher, 1783)

Prameny: VYSOKÝ-Archiv

2015

VYSOKÝ-2015b; VYSOKÝ-2015c; VYSOKÝ-2015e; VYSOKÝ-2015f; VYSOKÝ-2015m; VYSOKÝ-2015o; VYSOKÝ-2015q;

2016

VYSOKÝ-2016a; VYSOKÝ-2016c; VYSOKÝ-2016d; VYSOKÝ-2016g; VYSOKÝ-2016h; VYSOKÝ-2016ch; VYSOKÝ-2016m; VYSOKÝ-2016n; VYSOKÝ-2016r; VYSOKÝ-2016s; VYSOKÝ-2016t;

2017

VYSOKÝ-2017a; Vysoký, 2017b; VYSOKÝ-2017f; ; Vysoký, 2017g; VYSOKÝ-2017h; VYSOKÝ-2017ch;

2018

VYSOKÝ-2018a; VYSOKÝ-2018b; VYSOKÝ-2018c; VYSOKÝ-2018d; VYSOKÝ-2018e; VYSOKÝ-2018m; VYSOKÝ-2018n; VYSOKÝ-2018p; VYSOKÝ-2018r; VYSOKÝ-2018s; VYSOKÝ-2018x;

2019

VYSOKÝ-2019e; VYSOKÝ-2019f; VYSOKÝ-2019g; VYSOKÝ-2019ch; VYSOKÝ, 2019k; VYSOKÝ, 2019n;

Lokality

ÚSTECKÝ KRAJ (ULK)

- Bílinka, JZ úpatí Lovoše při D8** (LT) (5450) (Vysoký, 2017a; Vysoký, 2018b);  
**Čejkovice-potok Liboc** (CV) (5646) (Vysoký-2015c)  
**Dělouš-plocha jižně u D8** (UL) (5249) (Vysoký-2019n);  
**Doksany-slepé rameno Ohře** (LT) (5550) (Vysoký, 2018p);  
**Dubice-mezí tunely D8** (LT) (5450) (Vysoký, 2015b; Vysoký, 2016c; Vysoký, 2017b; Vysoký, 2018c);  
**Chabařovice-Leone** (UL) (5349) (Vysoký-Archiv);  
**Chlumeck-louka u skleníků** (UL) (5349) (Vysoký, 2017ch);  
**Kličín** (LN) (5747) (Vysoký, 2016n);  
**Jezero Most-prostor mezi vrchem Špičák a letištěm** (MO) (5448) (Vysoký, 2019g);  
**Jezero Most-lesní cesta ve svahu SSZ od vrchu Špičák** (MO) (5448) (Vysoký, 2019g);  
**Kluček** (LN) (5747) (Vysoký, 2015e; Vysoký, 2016n);  
**Kněžice-okolí** (LN) (5746) (Vysoký-2015c);  
**Knínice-louka nad D8** (UL) (5250) (Vysoký, 2016r);  
**Litochovický potok při D8** (LT) (5450) (Vysoký, 2016d);  
**Maxičky-okolí opuštěného hotelu** (DC) (5151) (Vysoký, 2018e);  
**Pětipsy** (CV) (5646) (Vysoký-2015c).  
**Prackovice-odvodnění u D8** (LT) (5450) (Vysoký, 2016a);  
**Proboštov-Panský les** (TP) (5348) (Vysoký, 2018n);  
**Prostřední Žleb** (DC) (5151) (Vysoký-Archiv);  
**Radejčinský potok u D8** (UL) (5349) (Vysoký, 2017f);  
**Rovný (vrch)** (UL) (5349) (Vysoký, 2019e);

**Sedčice (LN) (5646) (Vysoký, 2015e; Vysoký, 2016n);**  
**Selibice (LN) (5647) (Vysoký, 2015e; Vysoký, 2016n);**  
**Siřem-levý břeh Blšanky (LN) (5747) (Vysoký, 2015c);**  
**Soběchleby-les v prostoru Za cihelnou (LN) (5747) (Vysoký, 2015c);**  
**Strádov-okolí Šotolského potoka u silnice TP-DC (UL) (5349) (Vysoký, 2015q);**  
**Suché-vrch směrem k Jedovině (TP) (5349) (Vysoký, 2019f);**  
**Úžín-východ (UL) (5349) (Vysoký, 2019ch);**  
**Velký rybník v obci Doubice (DC) (5152) (Vysoký, 2018d);**  
**Záhořský potok u D8 (UL) (5449) (Vysoký, 2017g)**  
**Žďárek-prostor mezi D8 a silnicí TP-DC (UL) (5250) (Vysoký, 2019k);**  
**Žďárek-prostor západně od osady (UL) (5250) (Vysoký, 2018x);**  
**Žimský potok u D8 (UL) (5349) (Vysoký, 2016g; Vysoký, 2017h);**  
JIHOMORAVSKÝ KRAJ (JMK)  
**Vojkovice-okolí (BO) (6965) (Vysoký, 2018a);**  
KRÁLOVÉHRADECKÝ KRAJ (KHK)  
**Choustníkovo Hradiště (TU) (5561) (Vysoký-Archiv);**  
**Kanice-Rokelník-rybník (HK) (5659) (Vysoký, 2016h);**  
**Kanice-Vlčínek-rybník (HK) (5659) (Vysoký, 2016h);**  
**Kanice-Žabínek-rybník (HK) (5659) (Vysoký, 2016h);**  
**PP Kanice lesní rybník (HK) (5659) (Vysoký, 2016h);**  
LIBERECKÝ KRAJ (LBK)  
**Nová Ves u Kamenického Šenova-les SV od obce (CL) (5252) (Vysoký, 2018m);**  
MORAVSKOSLEZSKÝ KRAJ (MSK)  
**Černotín-Bečva (PR) (6472) (Vysoký, 2015f);**  
**Hluzov-okolí (PR) (6472) (Vysoký, 2015f);**  
**Kletné-okolí (NJ) (6373) (Vysoký, 2018a);**  
**Kletné-okolí D1 (NJ) (6373) (Vysoký, 2015f);**  
**Kletné-okolí JZ od obce (NJ) (6373) (Vysoký, 2015f);**  
**Mankovice-řeka Odra (NJ) (6373) (Vysoký, 2015f);**  
**Ústí-břeh Bečvy (PR) (6472) (Vysoký, 2015f);**  
**Ústí-Malhotický potok (PR) (6472) (Vysoký, 2015f);**  
**Ústí-okolí (PR) (6472) (Vysoký, 2015f);**  
PARDUBICKÝ KRAJ (PAK)  
**Nasavrky-skládka AVE (CR) (6160) (Vysoký, 2018s);**  
PLZEŇSKÝ KRAJ (PLK)  
**Kostelec-Točinský potok (PS) (6147) (Vysoký, 2015c);**  
**Hřešihlavy-Rybárna v okolí potoka Radubice (RO) (6047) (Vysoký, 2015C);**  
**Chrást-okolí Berounky (PS) (6246) (Vysoký, 2015c);**  
PRAHA  
**Ďáblice (AA) (5852) (Vysoký, 2016m);**  
**Dolní Chabry (AA) (5852) (Vysoký, 2016m);**  
**Dolní Chabry-ČOV a okolí (AA) 5852) (Vysoký, 2016m);**  
**Praha-Modřany (AA) (5952) (Vysoký, 2015o);**  
STŘEDOČESKÝ KRAJ (SČK)

**Benátky nad Jizerou-skládka AVE** (MB) (5755) (Vysoký, 2018r);  
**Bradlec-střelnice** (MB) (5555) (Vysoký, 2015m);  
**Hovorčice-Líbeznice** (PH) (5853) (Vysoký, 2016m);  
**Kosmonosy** (MB) (5555) (Vysoký, 2016s);  
**Milíčov-okolí** (RA) (5947) (Vysoký, 2015c);  
**Měšice** (PH) (5753) (Vysoký, 2016m);  
**Nová Telib-rybníky v okolí** (MB) (5656) (Vysoký, 2016t);  
**Petrovice-Petrovický potok** (RA) (5947) (Vysoký, 2015c);  
**PP Chlum** (MB) (5655) (Vysoký, 2016ch);

Výskyt: IV.-X.

Biotop: A-les; les na svahu s hustým keřovitým podrostem; lesní cesta-okolí; lesní průsek; lesopark; lužní les; okraj lesa; remízek; smíšený les ● B-louka; louka s náletovými dřevinami; okraj louky; polní mez ● C-břeh nádrže ČOV; břeh potoka; břeh rybníka; dno vypuštěného rybníka; niva na břehu řeky; okolí potoka; okolí rybníka; okolí řeky ● D- ● E-okraj cesty ● F-okraj pole; okraj skládky; opuštěný průmyslový areál; pole; ruderál.

Způsob sběru: individuální odchyt; ZP (náplň 1:1 pivo-fridex).

Individuální sběr: pod dřívím; pod slehlém rákosí.

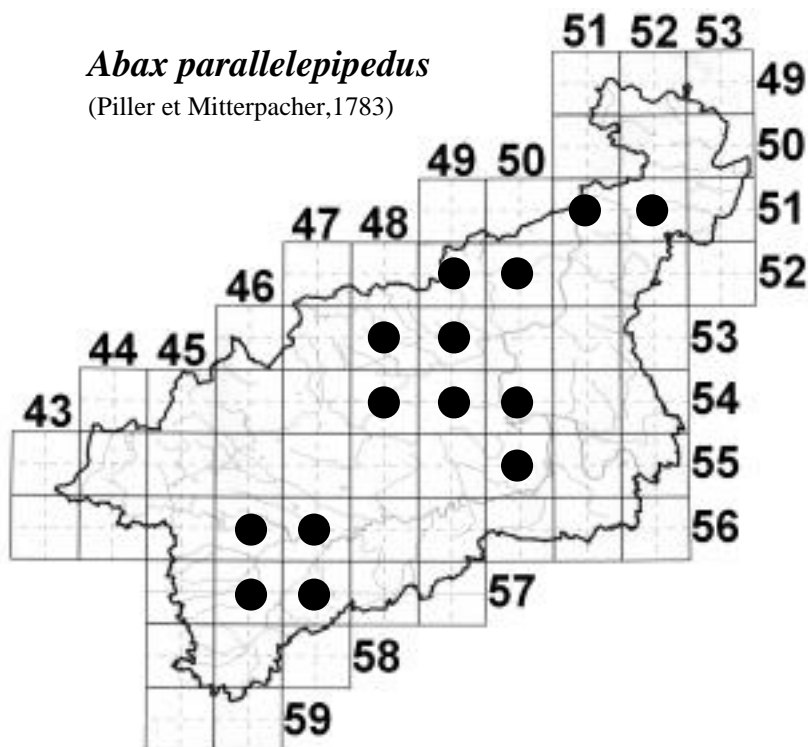
Poznámky k biotopům: Hůrka, 2016 udává výskyt z lesů všech typů. Stanovský-Pulpán, 2006 upřesňují listnaté lesy. Naše sběry prokazatelně potvrzují výskyt i mimo lesy na polích skládkách i různé typy ruderálů, kde se některé populace stabilizují vzhledem k jejich dlouhodobému výskytu..

Poznámka: 14.8.2015 (Bradlec) v ZP nalezen 1 monstrózní samec: Hlava nepravidelně svažtělá, štít je příčně zvrásnělý, krovky jsou jemně nepravidelně příčně zvrásnělé a pravá krovka je podélně deformovaná + 1 monstrózní samice: Levá krovka je cca o 1/4-1/3 zkrácená a rýhy jsou na ní deformované.

1.9.1915 (Kluček) v ZP nalezen 1 monstrózní samec: Hlava je silně svažtělá, štít je místně příčně zvrásnělý a konec krovek má první mezirýží několikrát za sebou příčně zmáčklé.

*Abax parallelepipedus*

(Piller et Mitterpacher, 1783)



Čtverec síťového mapování: ULK: 5151-5152-5249-5250-5348-5349-5448-5449-5450-5550-5646-5647-5746-5747

JMK: 6965

KHK: 5561-5659

LBK: 5252

MSK: 6373-6472

PAK: 6160

PLK: 6047-6147-6246

PRAHA: 5852-5952

SČK: 5555-5655-5656-5753-5755-5853-5947

*Abax parallelus* (Duftschmid, 1812)

Prameny: VYSOKÝ-Archiv;

2015

VYSOKÝ-2015b; VYSOKÝ-2015c; VYSOKÝ-2015e; VYSOKÝ-2015f; VYSOKÝ-2015m;

2016

VYSOKÝ-2016c; VYSOKÝ-2016e; VYSOKÝ-2016g; VYSOKÝ-2016h; VYSOKÝ-2016ch; VYSOKÝ-2016n; VYSOKÝ-2016r; VYSOKÝ-2016t; VYSOKÝ-2016u;

2017

VYSOKÝ-2017a; VYSOKÝ-2017b; VYSOKÝ-2017f; VYSOKÝ-2017g; VYSOKÝ-2017h;

2018

VYSOKÝ-2018a; VYSOKÝ-2018b; VYSOKÝ-2018c; VYSOKÝ-2018d; VYSOKÝ-2018m; VYSOKÝ-2018o; VYSOKÝ-2018p;

VYSOKÝ-2019e; VYSOKÝ-2019ch; VYSOKÝ, 2019n;

Lokalita

ÚSTECKÝ KRAJ (ULK)

- Bílinka, JZ úpatí Lovoše při D8** (LT) (5450) (Vysoký, 2017a; Vysoký, 2018b);  
**Dělouš-plocha jižně u D8** (UL) (5249) (Vysoký-2019n);  
**Doksany-slepé rameno Ohře** (LT) (5550) (Vysoký, 2018p);  
**Dolní Žleb** (DC) (5151) (Vysoký-Archiv);  
**Dubice-mezi tunely D8** (LT) (5450) (Vysoký, 2015b; Vysoký, 2016c; Vysoký, 2017b; Vysoký, 2018c);  
**Chabařovice-Leone** (UL) (5349) (Vysoký-Archiv);  
**Kluček** (LN) (5747) (Vysoký, 2015e; Vysoký, 2016n);  
**Knínice-louka nad D8** (UL) (5250) (Vysoký, 2016r);  
**Proboštovský park** (TP) (5349) (Vysoký, 2018o);  
**Radejčinský potok u D8** (UL) (5349) (Vysoký, 2016e; Vysoký, 2017f);  
**Rovný** (vrch) (UL) (5349) (Vysoký, 2019e);  
**Úžín-východ** (UL) (5349) (Vysoký, 2019ch);  
**Velký rybník v obci Doubice** (DC) (5152) (Vysoký, 2018d);  
**Záhořský potok u D8** (UL) (5449) (Vysoký, 2017g);  
**Žimský potok u D8** (UL) (5349) (Vysoký, 2016g; Vysoký, 2017h);

KRÁLOVÉHRADECKÝ KRAJ (KHK)

- Kanice-Rokelník-rybník** (HK) (5659) (Vysoký, 2016h);  
**Kanice-Vlčínek-rybník** (HK) (5659) (Vysoký, 2016h);  
**PP Kanice lesní rybník** (HK) (5659) (Vysoký, 2016h);

LIBERECKÝ KRAJ (LBK)

- Nová Ves u Kamenického Šenova-les SV od obce** (CL) (5252) (Vysoký, 2018m);

MORAVSKOSLEZSKÝ KRAJ (MSK)

- Hluzov-okolí** (PR) (6472) (Vysoký, 2015f);  
**Hynčice-prostor U Moravské brány** (NJ) (6372) (Vysoký, 2015f);  
**Kletné-okolí** (NJ) (6373) (Vysoký, 2018a);  
**Kletné-okolí D1** (NJ) (6373) (Vysoký, 2015f);  
**Mankovice-řeka Odra** (NJ) (6373) (Vysoký, 2015f);  
**Ústí-břeh Bečvy** (PR) (6472) (Vysoký, 2015f);  
**Ústí-Malhotický potok** (PR) (6472) (Vysoký, 2015f);

PLZEŇSKÝ KRAJ (PLK)

- Hřešihlavy-Rybárna v okolí potoka Radubice** (RO) (6047) (Vysoký, 2015C);

- Kostelec-Točinský potok** (PS) (6147) (Vysoký, 2015c);

STŘEDOČESKÝ KRAJ (SČK)

- Bradlec-střelnice** (MB) (5555) (Vysoký, 2015m);  
**Milíčov-okolí** (RA) (5947) (Vysoký, 2015c);  
**Nová Telib-rybníky v okolí** (MB) (5656) (Vysoký, 2016t);  
**Poděbrady-U bažantnice** (NY) (5856) (Vysoký, 2016u);  
**PP Chlum** (MB) (5655) (Vysoký, 2016ch);



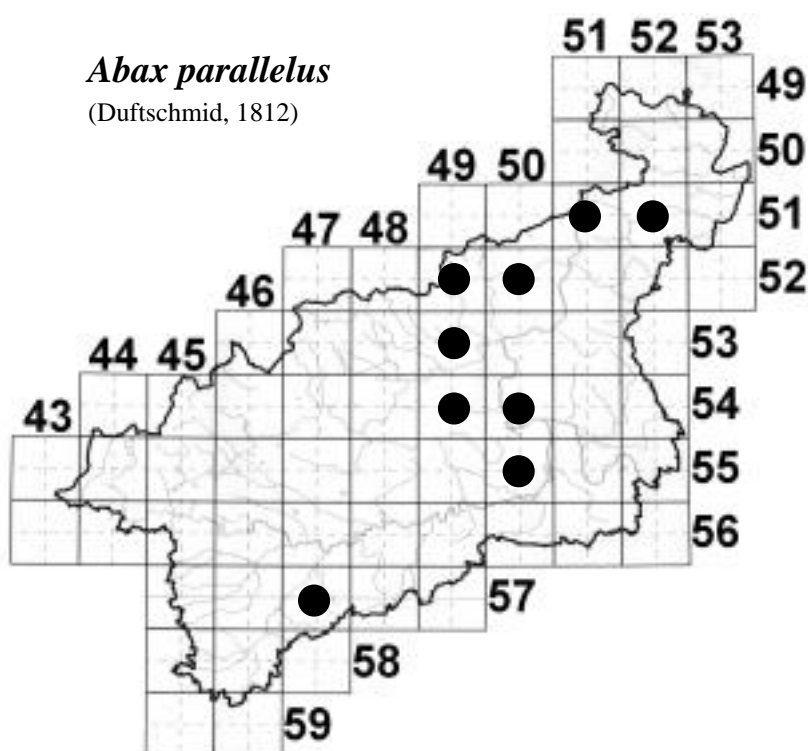
Výskyt: IV.-XI.

Biotop: A-les; lesní cesta-okolí; lužní les; okraj lesa, smíšený les ● B-louka; louka s náletovými dřevinami; okraj louky; park ● C-břeh potoka; břeh rybníka; okolí potoka; okolí rybníka; okolí řeky; okolí vodního kanálu ● D- ● E- ● F-násep železnice; opuštěný průmyslový areál; ruderal.

Způsob sběru: individuální odchyt; ZP (náplň 1:1 pivo-fridex).

Individuální sběr: pod kameny;

Poznámky k biotopům: Hůrka, 1996 i Stanovský-Pulpán, 2006 jej udávají z lesů, když Stanovský-Pulpán, 206 upozorňují na jeho pronikání do nových výsadeb a lemových keřovitých porostů. My jsme jej prokázali i z náspu železnice, v opuštěném průmyslovém areálu a na podobných ruderálech.



Čtverec síťového mapování: ULK: 5151-5152-5249-5250-5349-5449-5450-5550-5747

LBK: 5252

MSK: 6372-6373-6472

PLK: 6047-6147

SČK: 5555-5656-5856-5947

### *Abax schueppeli rendschmidtii* (Germar, 1839)

Prameny: 2015

VYSOKÝ-2015f;

Lokalita

ÚSTECKÝ KRAJ (ULK) -

MORAVSKOSLEZSKÝ KRAJ (MSK)  
Ústí-břeh Bečvy (PR) (6472) (Vysoký, 2015f);

Výskyt: IX.-X.

Biotop: A-okraj lesa ● B- ● C-okolí potoka ● D- ● E- ● F-.

Způsob sběru: ZP (náplň 1:1 pivo-fridex).

Individuální sběr: -

Čtverec síťového mapování: ULK: -

MSK: 6472

***Acupalpus flavicollis*** (Sturm, 1825)

Prameny: 2016

VYSOKÝ-2016h;

Lokalita

ÚSTECKÝ KRAJ (ULK) -

KRÁLOVÉHRADECKÝ KRAJ (KHK)

**Kanice-Vlčínek-rybník** (HK) (5659) (Vysoký, 2016h);

Výskyt: V.

Biotop: A- ● B- ● C-okolí rybníka ● D- ● E- ● F-.

Způsob sběru: ZP (náplň 1:1 pivo-fridex).

Individuální sběr: -

Čtverec síťového mapování: ULK: -

KHK: 5659

***Acupalpus meridianus*** (Linnaeus, 1761)

Prameny: VYSOKÝ-Archiv;

2016

VYSOKÝ-2016v; VYSOKÝ-2016w;

2018

VYSOKÝ-2018v;

Lokalita

ÚSTECKÝ KRAJ (ULK)

**Čertova Voda** (DC) (5151) (Vysoký-Archiv);

**Přestanov-okolí** (UL) (5349) (Vysoký, 2016w);

**Žďárek-trojúhelníková plocha mezi silnicí TP-DC a D8** (UL) (5250) (Vysoký-2018v);

PRAHA

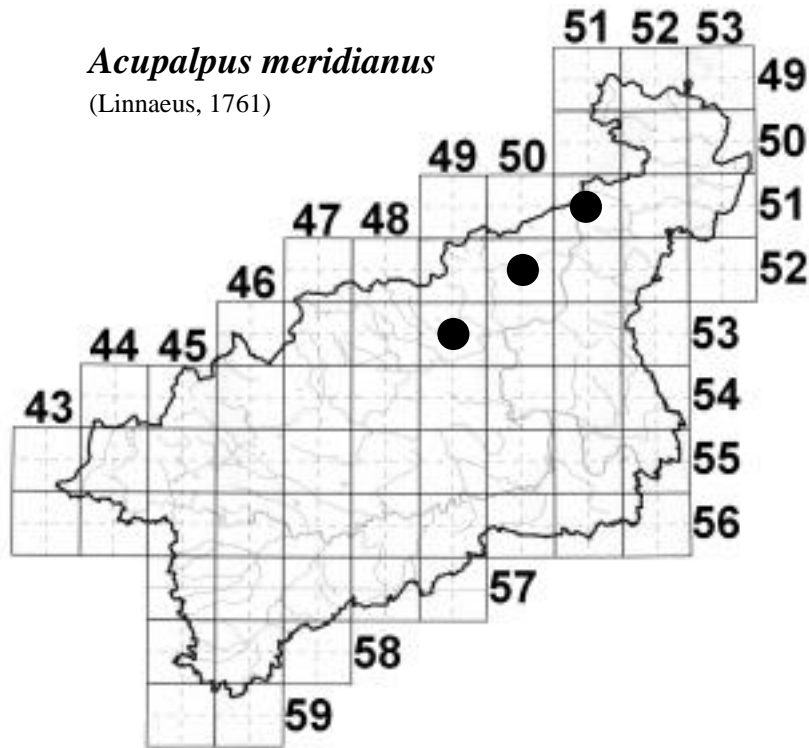
**Praha-Horní Počernice** (AA) (5853) (Vysoký, 2016v)

Výskyt: V.-VII.

Biotop: A- ● B-louka; louka s náletovými dřevinami ● C- ● D- ● E-okraj  
cyklostezky ● F-ruderál.

Způsob sběru: individuální odchyt; ZP (náplň 1:1 pivo-fridex).

Individuální sběr: pod kameny.



Čtverec síťového mapování: ULK: 5151-5250-5349

PRAHA: 5853

### *Agonum moestum* (Duftschmid, 1812)

Poznámka: V současné době se jedná o druh *Agonum duftschmidii* Schmidt, 1994

Prameny: VYSOKÝ-Archiv;

2015

VYSOKÝ-2015i;

2016

VYSOKÝ-2016h; VYSOKÝ-2016t;

2017

VYSOKÝ-2017i;

2019

VYSOKÝ, 2019n;

Lokalita

ÚSTECKÝ KRAJ (ULK)

**Čertova Voda** (DC) (5151) (Vysoký-Archiv);

**Dělouš-plocha jižně u D8** (UL) (5249) (Vysoký-2019n);

**Dolní Žleb** (DC) (5151) (Vysoký-Archiv);

**Chabařovice-Prkenný mlýn** (UL) (5349) (Vysoký, 2015i);

KRÁLOVÉHRADECKÝ KRAJ (KHK)

**Kanice-Žabínek-rybník (HK) (5659) (Vysoký, 2016h);**

**PP Kanice lesní rybník (HK) (5659) (Vysoký, 2016h);**

PLZEŇSKÝ KRAJ (PLK)

**Rochlov-okolí (PS) (6244) (Vysoký, 2017i);**

STŘEDOČESKÝ KRAJ (SČK)

**Nová Telib-rybníky v okolí (MB) (5656) (Vysoký, 2016t);**

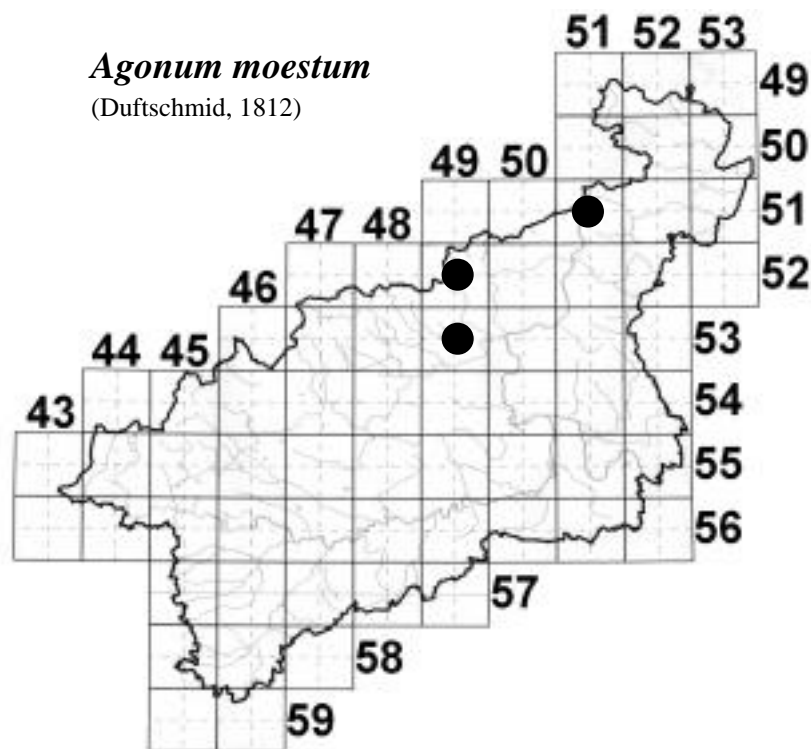
Výskyt: IV.-VI. + VIII.

Biotop: A- ● B-louka ● C-břeh rybníka; břeh řeky; okolí potoka; okolí rybníka ● D-

● E-okraj cyklostezky ● F-

Způsob sběru: individuální odchyt; ZP (náplň 1:1 pivo-fridex).

Individuální sběr: pod náplavem na břehu řeky; volně běžající ex. na cyklostezce;  
vyšlapání bahna na břehu rybníka.



Čtverec síťového mapování: ULK: 5151-5249-5349

KHK: 5659

PLK: 6244

SČK: 5656

*Agonum sexpunctatum* (Linnaeus, 1758)

Prameny: VYSOKÝ-Archiv;

2018

VYSOKÝ-2018x;

Lokalita

ÚSTECKÝ KRAJ (ULK)

**Přestanov-pole JV od obce (UL) (5349) (Vysoký-Archiv);**

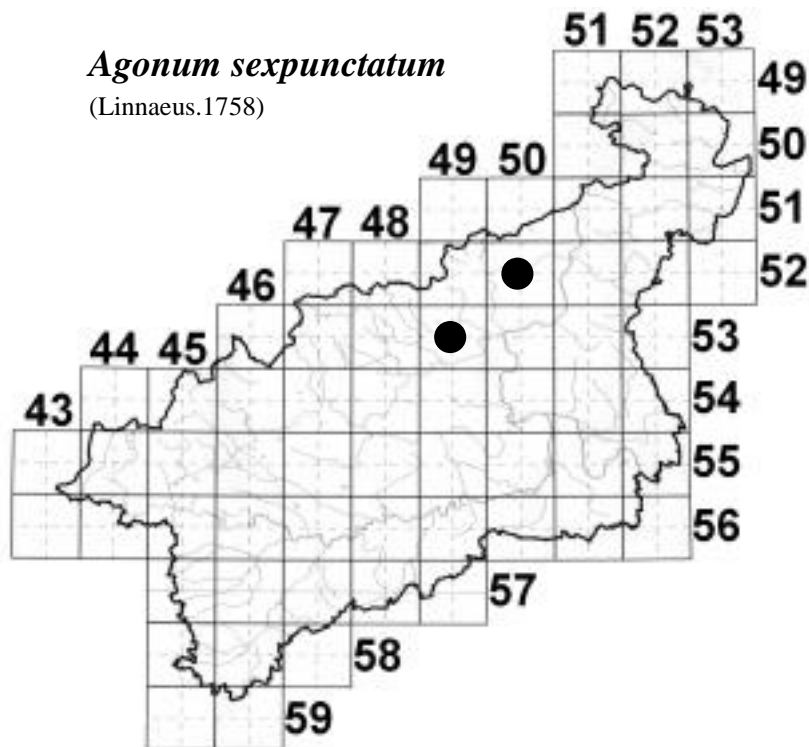
**Žďárek-prostor západně od osady (UL) (5250) (Vysoký, 2018x);**

Výskyt: VI. + VIII.

Biotop: A- ● B-louka s náletovými dřevinami ● C- ● D- ● E- ● F-pole.

Způsob sběru: ZP (náplň 1:1 pivo-fridex a živolovné pasti).

Individuální sběr: -



Čtverec síťového mapování: ULK: 5250-5349

*Agonum viduum* (Panzer, 1797)

Prameny: VYSOKÝ-Archiv;

Lokalita

ÚSTECKÝ KRAJ (ULK)

**Čertova Voda (DC) (5151) (Vysoký-Archiv);**

Výskyt: V.

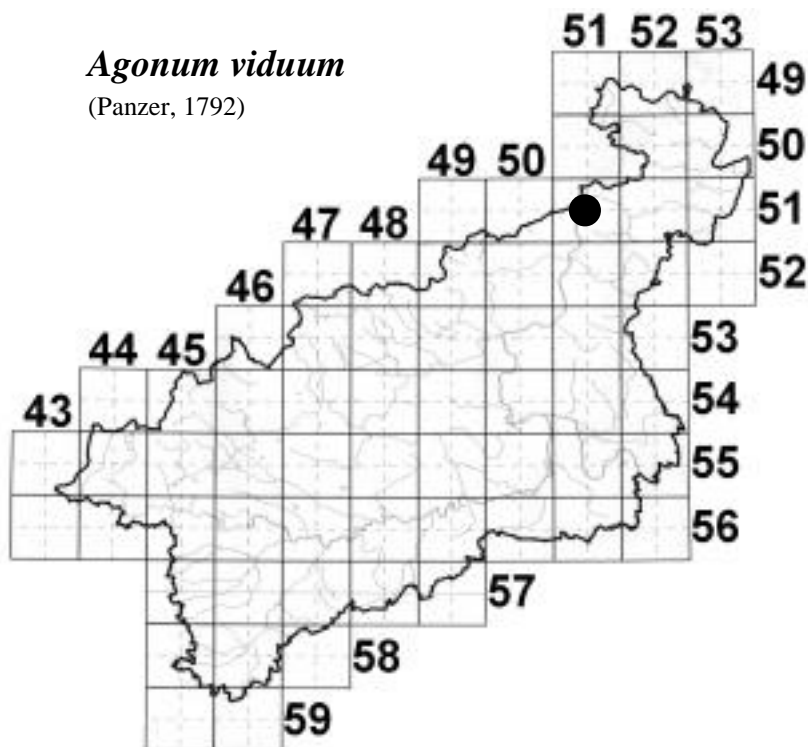
Biotop: A- ● B- ● C-břeh řeky ● D- ● E- ● F-.

Způsob sběru: individuální odchyt.

Individuální sběr: pod náplavem.

*Agonum viduum*

(Panzer, 1792)



Čtverec síťového mapování: ULK: 5151

*Amara aenea* (DeGeer, 1774)

Prameny: VYSOKÝ-Archiv;

2015

VYSOKÝ-2015b; VYSOKÝ-2015c; VYSOKÝ-2015e; VYSOKÝ-2015j;

2016

VYSOKÝ-2016c; VYSOKÝ-2016k; VYSOKÝ-2016m; VYSOKÝ-2016n; VYSOKÝ-2016p; VYSOKÝ-2016s; VYSOKÝ-2016v; VYSOKÝ-2016x;

2017

VYSOKÝ-2017l;

2018

VYSOKÝ-2018b; VYSOKÝ-2018ch; VYSOKÝ-2018i; VYSOKÝ-2018k; VYSOKÝ-2018t; VYSOKÝ-2018v;

2019

VYSOKÝ-2019a; VYSOKÝ-2019e; VYSOKÝ-2019h; VYSOKÝ, 2019n;

Lokalita

ÚSTECKÝ KRAJ (ULK)

**Bílinka, JZ úpatí Lovoše při D8 (LT) (5450) (Vysoký, 2018b);**

**Dělouš-plocha jižně u D8 (UL) (5249) (Vysoký-2019n);**

**Dolní Žleb (DC) (5151) (Vysoký-Archiv);**

**Dubí-zahrada u kostela (TP) (5348) (Vysoký, 2019a);**

**Dubí-zaniklý park u hřiště (TP) (5348) (Vysoký, 2019a);**

**Dubice-mezi tunely D8 (LT) (5450) (Vysoký, 2015b; Vysoký, 2016c);**

**Holedeč (LN) (5747) (Vysoký, 2015e; Vysoký, 2016n);**  
**Hřivice-okolí (LN) (5748) (Vysoký-Archiv);**  
**Chabařovice-okolí rybníka Glaser (UL) (5349) (Vysoký, 2015j);**  
**Kluček (LN) (5747) (Vysoký, 2015e; Vysoký, 2016n);**  
**Přestanov-pole JV od obce (UL) (5349) (Vysoký-Archiv);**  
**Rovný (vrch) (UL) (5349) (Vysoký, 2019e);**  
**Růžodolská výsypka (MO) (5447) (Vysoký, 2019h);**  
**Rvenice (LN) (5648) (Vysoký, 2016n);**  
**Střekov-cyklostezka (UL) (5350) (Vysoký-Archiv);**  
**Triangl Žatec – u obce Tatinna (LN) (5647) (Vysoký-Archiv);**  
**Trmice-haldy škváry a popílku (UL) (5349) (Vysoký, 2018ch);**  
**Úžín-východ (UL) (5349) (Vysoký, 2018t);**  
**Úžín-západ (UL) (5349) (Vysoký, 2016k);**  
**Žďárek-louka pod D8 a okolí (UL) (5250) (Vysoký, 2016x);**  
**Žďárek-louka u kruhového objezdu (UL) (5250) (Vysoký, 2017l);**  
**Žďárek-trojúhelníková plocha mezi silnicí TP-DC a D8 (UL) (5250) (Vysoký-2018v);**  
JIHOMORAVSKÝ KRAJ (JMK)  
**Žabčice-pískovna a její okolí (BO) (6965) (Vysoký, 2018i);**  
PLZEŇSKÝ KRAJ (PLK)  
**Kamenec-Radnický potok (RO) (6147) (Vysoký, 2015c);**  
PRAHA  
**Ďáblice (AA) (5852) (Vysoký, 2016m);**  
**Dolní Chabry (AA) (5852) (Vysoký, 2016m);**  
**Dolní Chabry-ČOV a okolí (AA) (5852) (Vysoký, 2016m);**  
**Praha-Horní Počernice (AA) (5853) (Vysoký, 2016v)**  
STŘEDOČESKÝ KRAJ (SČK)  
**Kačov-břeh Jizery (MB) (5754) (Vysoký, 2018k);**  
**Kačovský mlýn-okolí (MB) (5754) (Vysoký, 2016p);**  
**Kosmonosy (MB) (5555) (Vysoký, 2016s);**

Výskyt: III.-IX.

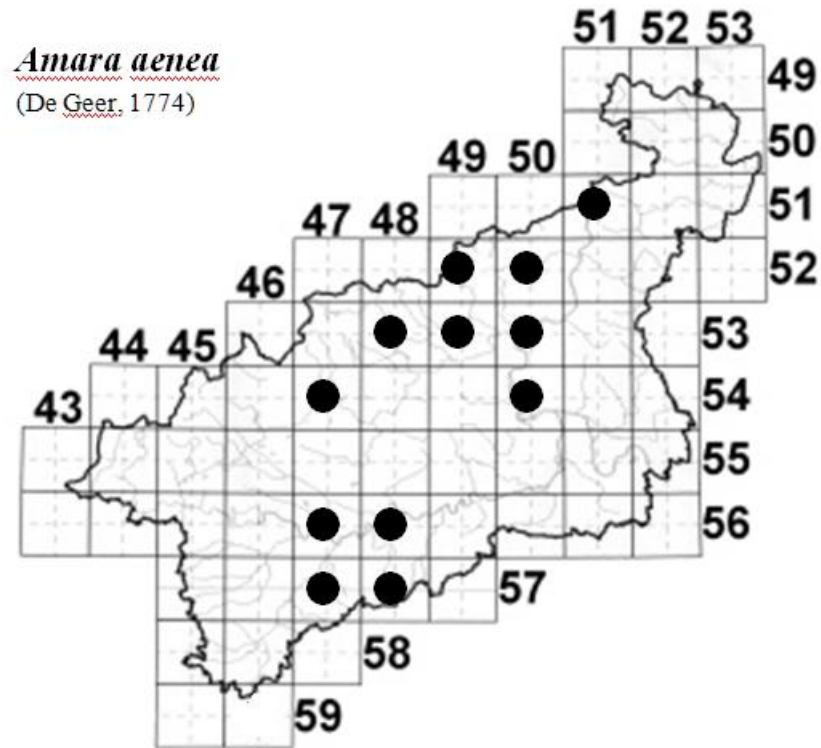
Biotop: A-lesní průsek; okraj lesa ● B-louka; okraj louky; zahrada ● C-břeh potoka; břeh řeky; okolí potoka; okolí řeky ● D- ● E-okolí cyklostezky; okolí silnice ● F-haldy škváry a popílku; okraj skládky; opuštěný průmyslový areál; pískovna a její okraje; pole; ruderal.

Způsob sběru: individuální odchyt; ZP (náplň 1:1 pivo-fridex + živolovné pasti).

Individuální sběr: pod hroudami; pod kameny; pod suchou trávou; volně pobíhající ex. na okraji cyklostezky.

Poznámky k biotopům: Hůrka, 1996 i Stanovský-Pulpán, 2006 udávají výskyt tohoto dtuhu z otevřených víceméně sušších stanovišť. Podle našich dokladů ze zemních pastí ale proniká i na břehy tekoucích a stojatých vod a do okrajů lesa.

Poznámka: 3.5.2016 (Dolní Chabry) v ZP byla nalezena 1 monstrózní samice, která má na obou krovkách rýhy navzájem pospojované a a tykadlech místo tří prvních světlých článků jsou světlé pouze 2 a 3 články.



Čtverec síťového mapování: ULK: 5151-5249-5250-5348-5349-5350-5447-5450-5647-5648-5747-5748  
JMK: 6965  
PLK: 6147  
PRAHA: 5852-5853  
SČK: 5555-5754

***Amara anthobia*** A. et G.S.Villa, 1833

Prameny: 2018  
VYSOKÝ-2018ch;

Lokality  
ÚSTECKÝ KRAJ (ULK)

**Trmice-haldy škváry a popílku (UL) (5349) (Vysoký, 2018ch);**

Výskyt: IX.

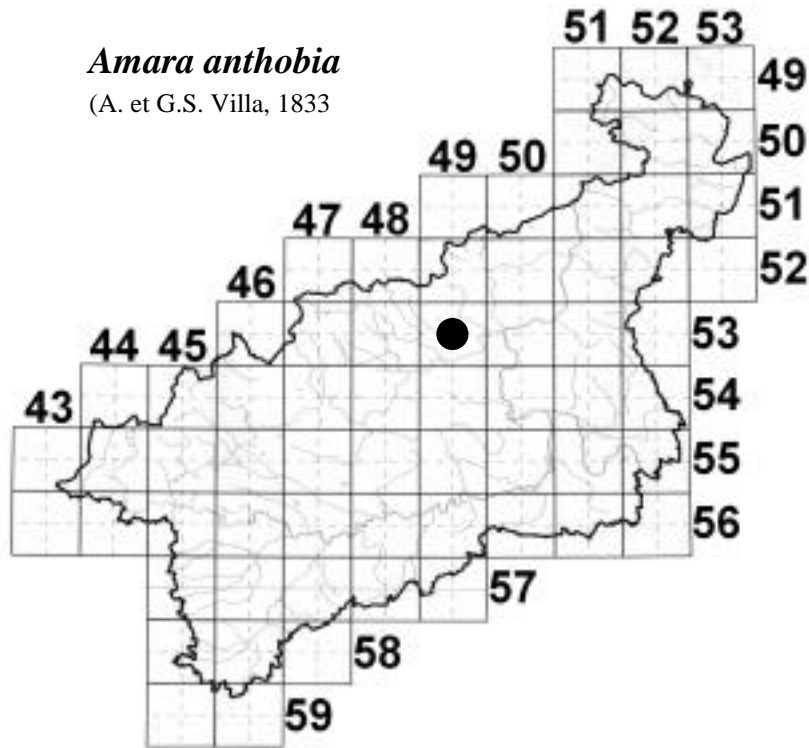
Biotop: A- ● B- ● C- ● D- ● E- ● F- haldy škváry a popílku.

Způsob sběru: individuální odchyt.

Individuální sběr: pod kameny.



Poznámky k biotopům,: Tento druh se nepodařilo zachytit v zemních pastech a individuálně byl nalezen na velmi netypickém biotopu, tj. úpatí starých škvárových hald. Hůrka, 1996 jej udává ze stepí, vinic a světlých lesů.



Čtverec síťového mapování: ULK: 5349

*Amara apricaria* (Paykull, 1790)

Prameny: VYSOKÝ-Archiv; 2015  
 VYSOKÝ-2015h; 2016  
 VYSOKÝ-2016k; VYSOKÝ-2016m; 2017  
 VYSOKÝ-2017j;

Lokalita

ÚSTECKÝ KRAJ (ULK)

**Straškov-pískovna (LT) (5651) (Vysoký, 2017j);**

**Střížovický vrch (UL) (5349-5350) (Vysoký-Archiv);**

**Úžín-západ (UL) (5349) (Vysoký, 2016k);**

PRAHA

**Dolní Chabry (AA) (5852) (Vysoký, 2016m);**

STŘEDOČESKÝ KRAJ (SČK)

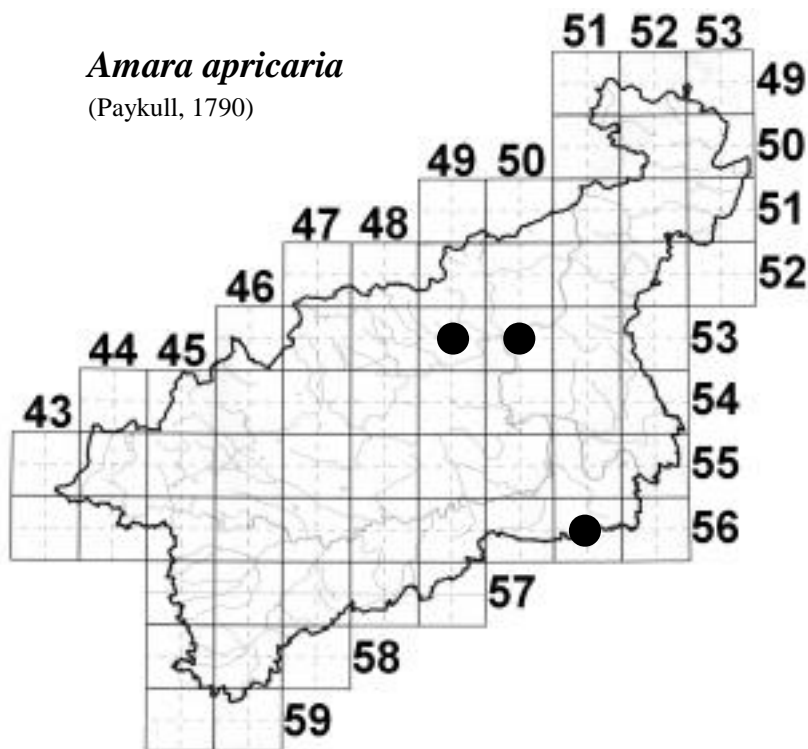
**Posadovice-cyklostezka u Labe (ME) (5650) (Vysoký, 2015h);**

Výskyt: V. + VIII. + X.

Biotop: A-lesní cesty-okolí ● B-louka ● C- ● D- ● E-okraj cyklostezky ● F-  
opuštěný průmyslový areál; pískovna a její okraje.

Způsob sběru: individuální odchyt; ZP (náplň 1:1 pivo-fridex).

Individuální sběr: pod dřívím, pod kameny.



Čtverec síťového mapování: ULK: 5349-5350-5651

PRAHA: 5852

SČK: 5650

### *Amara aulica* (Panzer, 1797)

Prameny: VYSOKÝ-Archiv;

2015

VYSOKÝ-2015a; VYSOKÝ-2015f; VYSOKÝ-2015j;

2016

Vysoký, 2016b; VYSOKÝ-2016m;

2017

VYSOKÝ-2017d;

2019

VYSOKÝ-2019f; VYSOKÝ-2019g; VYSOKÝ-2019h; VYSOKÝ, 2019j;

Lokality

ÚSTECKÝ KRAJ (ULK)

**Bílinka-D8 při úpatí Lovoše (LT) (5450) (Vysoký, 2015a; Vysoký, 2016b);**

**Chabařovice-Leone (UL) (5349) (Vysoký-Archiv);**

**Chabařovice-okolí rybníka Glaser (UL) (5349) (Vysoký, 2015j);**

**Jezero Most-lesní cesta ve svahu SSZ od vrchu Špičák (MO) (5448) (Vysoký, 2019g);**

**Milada-okolí eutr. nádrže (UL) (5349) (Vysoký, 2019f);**

**Růžodolská výsypka (MO) (5447) (Vysoký, 2019h);**

**Žďárek-louka SZ od Žďáru (UL) (5250) (Vysoký, 2019j);**

MORAVSKOSLEZSKÝ KRAJ (MSK)

**Skalička-okolí (PR) (6472) (Vysoký, 2015f);**

PRAHA

**Dolní Chabry (AA) (5852) (Vysoký, 2016m);**

STŘEDOČESKÝ KRAJ (SČK)

**Bezno (MB) (5654) (Vysoký, 2017d);**

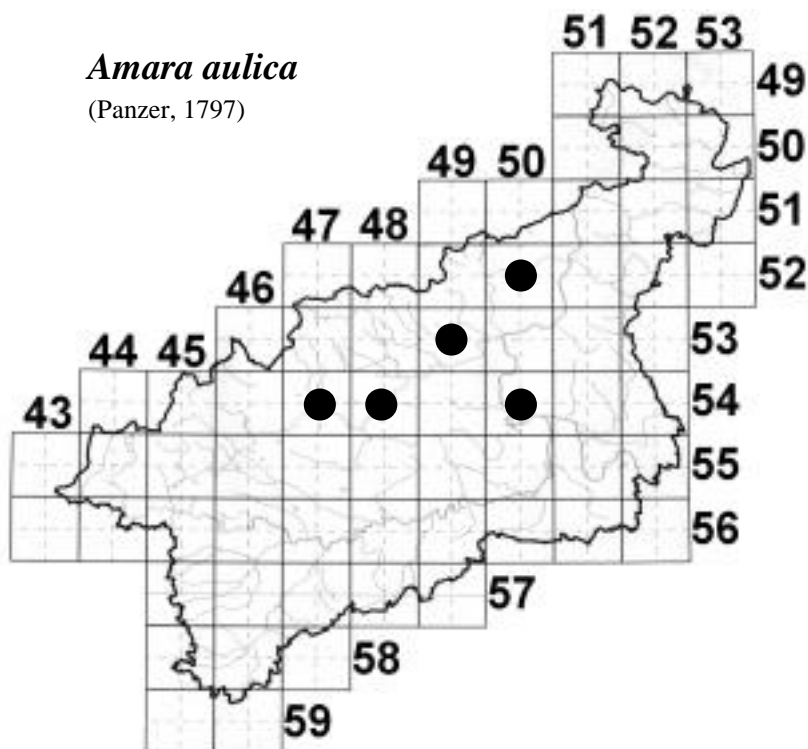
Výskyt: IV.-VII. + IX.-X.

Biotop: A-les; lesní cesta-okolí ● B-louka; starý opuštěný sad ● C-břeh potoka; okolí rybníka ● D- ● E- ● F-opuštěné hliniště s náletovými dřevinami; ruderal.

Způsob sběru: smyk; ZP (náplň 1:1 pivo-fridex).

Individuální sběr: -

Poznámky k biotopům: Podle nálezů imag ze zemních pastí proniká i na zastíněná lesní stanoviště a do okolí vod, na rozdíl od udávaných stanovišť Hůrkou, 1996 a vlhká stanoviště uvádí také Stanovský-Pulpán, 2006.



Čtverec síťového mapování: ULK: 5250-5349-5447-5448-5450

MSK: 6472

PRAHA: 5852

SČK: 5654-5852

***Amara bifrons*** (Gyllenhal, 1810)

Prameny: VYSOKÝ-Archiv;  
2016  
VYSOKÝ-2016k; VYSOKÝ-2016v;  
2017  
VYSOKÝ-2017d; VYSOKÝ-2017j;  
2018  
VYSOKÝ-2018a; VYSOKÝ-2018ch;

Lokality

ÚSTECKÝ KRAJ (ULK)

**Straškov-pískovna** (LT) (5651) (Vysoký, 2017j);

**Svádov-Valtířov, u Labe** (UL) (5350) (Vysoký-Archiv);

**Trmice-haldy škváry a popílku** (UL) (5349) (Vysoký, 2018ch);

**Úžín-západ** (UL) (5349) (Vysoký, 2016k);

MORAVSKOSLEZSKÝ KRAJ (MSK)

**Kletné-okolí** (NJ) (6373) (Vysoký, 2018a);

PRAHA

**Praha-Horní Počernice** (AA) (5853) (Vysoký, 2016v)

STŘEDOČESKÝ KRAJ (SČK)

**Bezno** (MB) (5654) (Vysoký, 2017d);

Výskyt: IV. + VI. + VIII.-IX.

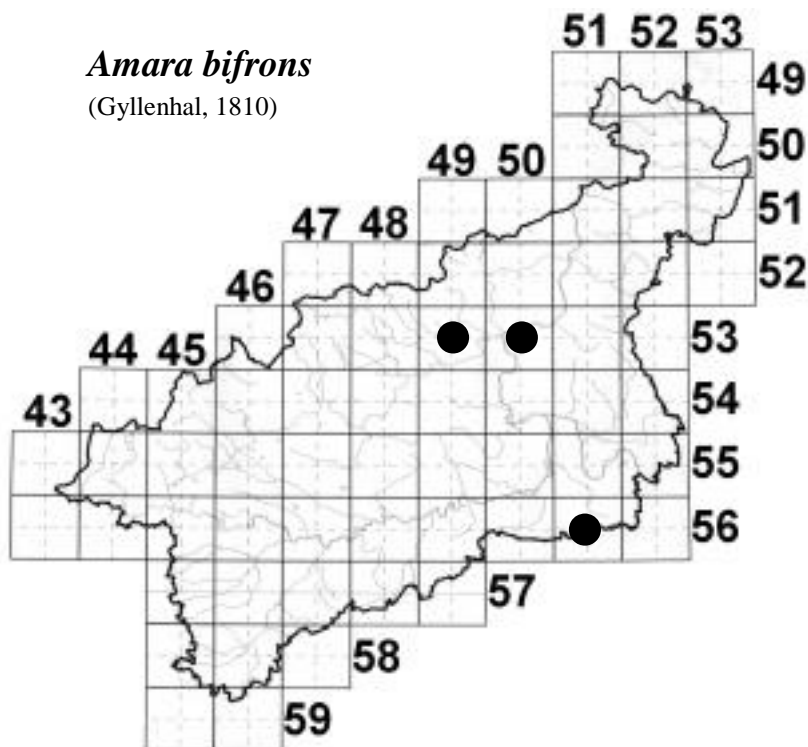
Biotop: A- ● B-louka ● C-břeh řeky ● D- ● E- ● F-haldy škváry a popílku; opuštěné  
hliniště s náletovými dřevinami; opuštěný průmyslový areál; pískovna a její okraje;  
ruđerál.

Způsob sběru: individuální odchyt; ZP (náplň 1:1 pivo-fridex).

Individuální sběr: pod kameny.

*Amara bifrons*

(Gyllenhal, 1810)



Čtverec síťového mapování: ULK: 5349-5350-5651

MSK: 6373

PRAHA: 5853

SČK: 5654

*Amara brunnea* (Gyllenhal, 1810)

Prameny: 2018

VYSOKÝ-2018ch;

Lokalita

ÚSTECKÝ KRAJ (ULK)

**Trmice-haldy škváry a popílku** (UL) (5349) (Vysoký, 2018ch);

Výskyt: VI.

Biotop: A- ● B- ● C- ● D- ● E- ● F- haldy škváry a popílku.

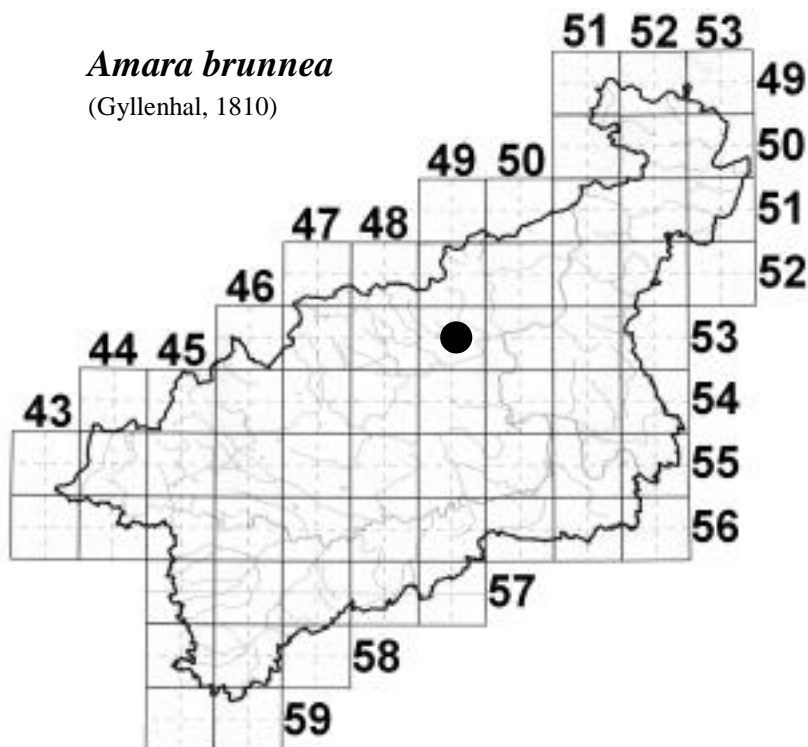
Způsob sběru: individuální odchyt.

Individuální sběr: pod kameny.

Poznámky k biotopům: Náš nález při okraji staré haldy relativně daleko od lesa je pravděpodobně jen náhodně zachycený ex. při migraci na vhodná náhradní stanoviště. Hůrka, 1996 i Stanovský-Pulpán, 2006 jej udávají jako druh světlých lesů (např, březové porosty).

*Amara brunnea*

(Gyllenhal, 1810)



Čtverec síťového mapování: ULK: 5349

*Amara communis* (Panzer, 1797)

Prameny: VYSOKÝ-Archiv;

2015

VYSOKÝ-2015e; VYSOKÝ-2015k; VYSOKÝ-2015o;

2016

VYSOKÝ-2016h; VYSOKÝ-2016m; VYSOKÝ-2016u; VYSOKÝ-2016x;

2017

VYSOKÝ-2017c; VYSOKÝ-2017l;

2018

VYSOKÝ-2018x;

2019

VYSOKÝ-2019a; VYSOKÝ-2019f; VYSOKÝ-2019h; VYSOKÝ, 2019s;

Lokalita

ÚSTECKÝ KRAJ (ULK)

**Dubí-zahrada u kostela (TP) (5348) (Vysoký, 2019a);**

**Chabařovice-Leone (UL) (5349) (Vysoký-Archiv);**

**Jezero Most-severní svah (pod rybníčky) (MO) (5447) (Vysoký, 2019h);**

**Kluček (LN) (5747) (Vysoký, 2015e);**

**Nádrž Roudníky-prostor pod nádrží (UL) (5349) (Vysoký, 2019f);**

**Proboštovský rybník-okolí (TP) (5349) (Vysoký, 2019s);**

**Prostřední Žleb (DC) (5151) (Vysoký-Archiv);**

**Roztoky-svahy nad tratí (UL) (5351) (Vysoký, 2017c);**

**Růžodolská výsypka (MO) (5447) (Vysoký, 2019h);**  
**Žďárek-louka pod D8 a okolí (UL) (5250) (Vysoký, 2016x);**  
**Žďárek-louka u kruhového objezdu (UL) (5250) (Vysoký, 2017l);**  
**Žďárek-prostor západně od osady (UL) (5250) (Vysoký, 2018x);**

KRÁLOVÉHRADECKÝ KRAJ (KHK)

**PP Kanice lesní rybník (HK) (5659) (Vysoký, 2016h);**

PRAHA

**Ďáblice (AA) (5852) (Vysoký, 2016m);**

**Dolní Chabry (AA) (5852) (Vysoký, 2016m);**

**Praha-Modřany (AA) (5952) (Vysoký, 2015o);**

STŘEDOČESKÝ KRAJ (SČK)

**Kozomín-okolí D8 (ME) (5752) (Vysoký, 2015k);**

**Poděbrady-U bažantnice (NY) (5856) (Vysoký, 2016u);**

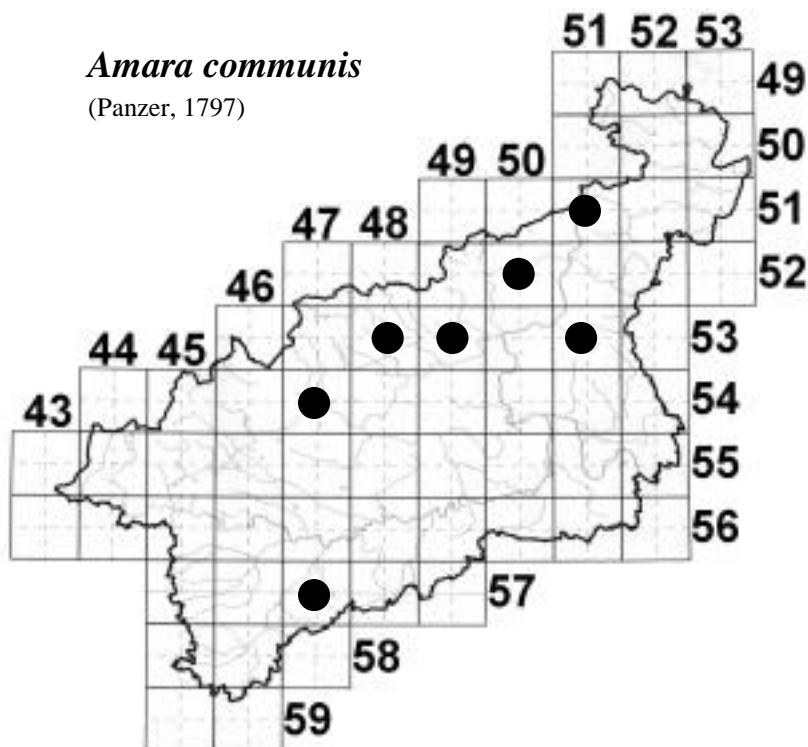
Výskyt: IV.-IX.

Biotop: A-les ● B-louka; louka s náletovými dřevinami; zahrada ● C-okolí potoka;  
okolí rybníka; okolí vodního kanálu ● D- ● E- ● F-násep železnice; okraj pole;  
okraj skládky; ruderál.

Způsob sběru: ZP (náplň 1:1 pivo-fridex).

Individuální sběr: -

Poznámky k biotopům: Hůrka, 1996 i Stanovský-Pulpán, 2006 udávají výskyt z vlhkých biotopů. Ale podle našich nálezů v zemních pastech proniká i na suchá stanoviště jako jsou železniční násypy, okraje skládek i ruderály, někdy i daleko od vlhkých biotopů.



Čtverec síťového mapování: ULK: 5151-5250-5348-5349-5351-5447-5747  
KHK: 5659  
PRAHA: 5852-5952  
SČK: 5752-5856

***Amara consularis*** (Duftschmid, 1812)

Prameny: 2018  
VYSOKÝ-2018ch;  
2019  
VYSOKÝ, 2019k;

Lokalita  
ÚSTECKÝ KRAJ (ULK)

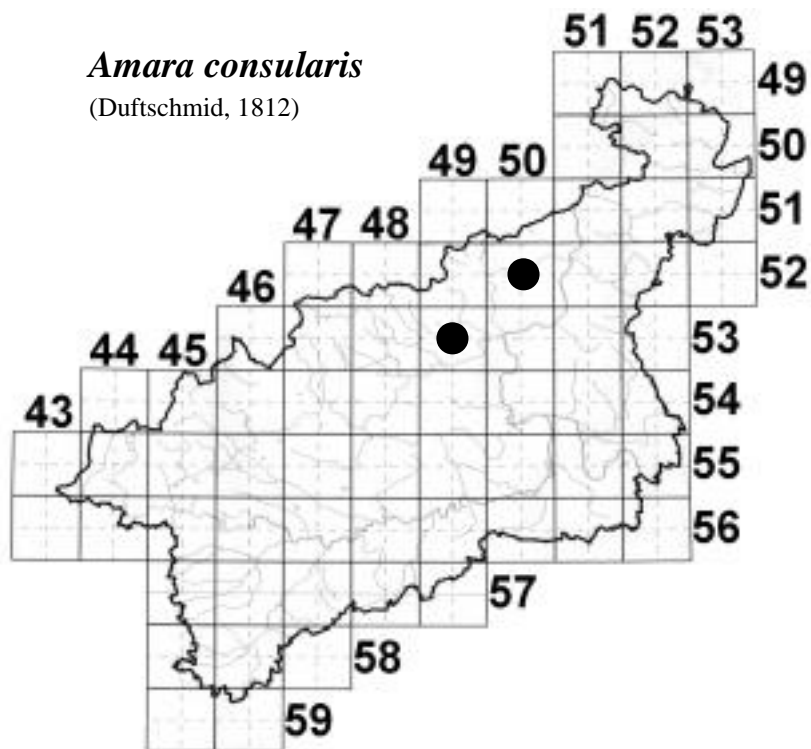
**Trmice-haldy škváry a popílku (UL) (5349) (Vysoký, 2018ch);**  
**Žďárek-prostor mezi D8 a silnicí TP-DC (UL) (5250) (Vysoký, 2019k);**

Výskyt: VI. + VIII.

Biotop: A- ● B-louka ● C- ● D- ● E- ● F- haldy škváry a popílku.

Způsob sběru: individuální odchyt.

Individuální sběr: pod dřívím.



Čtverec síťového mapování: ULK: 5250-5349

***Amara convexior*** Stephens, 1828

Prameny: VYSOKÝ-Archiv;

2015



VYSOKÝ-2015b; VYSOKÝ-2015c;

2016

VYSOKÝ-2016c; VYSOKÝ-2016h; VYSOKÝ-2016i; VYSOKÝ-2016m; VYSOKÝ-2016s; VYSOKÝ-2016x;

2018

VYSOKÝ-2018a; VYSOKÝ-2018b; VYSOKÝ-2018t;

2019

VYSOKÝ-2019e; VYSOKÝ-2019g; VYSOKÝ-2019h; VYSOKÝ, 2019s;

Lokalita

ÚSTECKÝ KRAJ (ULK)

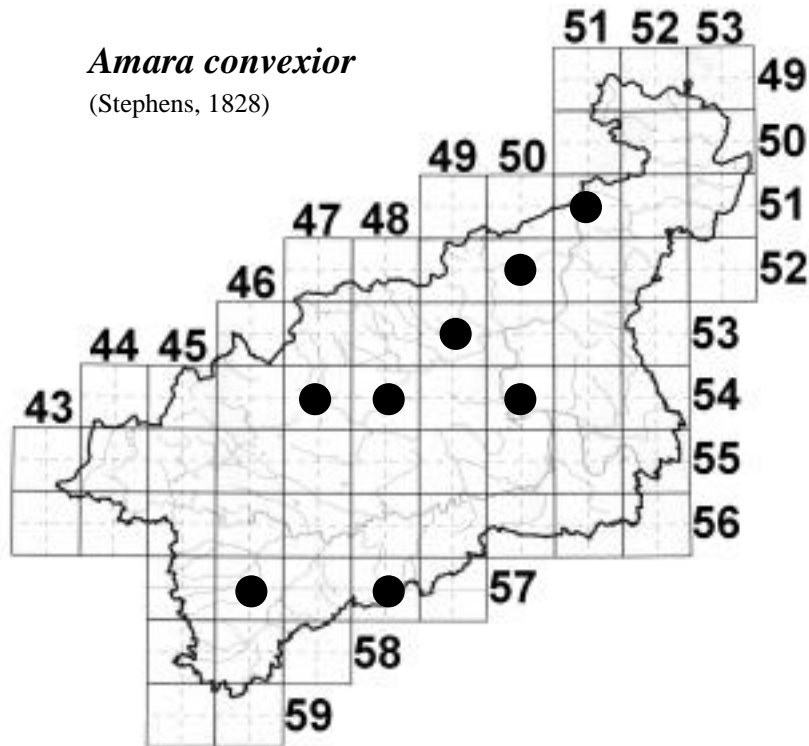
- Bílinka, JZ úpatí Lovoše při D8** (LT) (5450) (Vysoký, 2018b; Vysoký. 2018b);  
**Čertova Voda** (DC) (5151) (Vysoký-Archiv);  
**Dolní Žleb** (DC) (5151) (Vysoký-Archiv);  
**Dubice-mezi tunely D8** (LT) (5450) (Vysoký, 2015b; Vysoký, 2016c);  
**Hřivice-okolí** (LN) (5748) (Vysoký-Archiv);  
**Jezero Most-lesní cesta ve svahu SSZ od vrchu Špičák** (MO) (5448) (Vysoký, 2019g);  
**Kněžice-Horní Kněžický rybník a okolí** (LN) (5746) (Vysoký, 2015c);  
**Milada-okolí nádrže** (UL) (5349) (Vysoký, 2019e);  
**Proboštov-cyklostezka** (TP) (5349) (Vysoký, 2016i);  
**Proboštovský rybník-okolí** (TP) (5349) (Vysoký, 2019s);  
**Prostřední Žleb** (DC) (5151) (Vysoký-Archiv);  
**Růžodolská výsypka** (MO) (5447) (Vysoký, 2019h);  
**Úžín-východ** (UL) (5349) (Vysoký, 2018t);  
**Žďárek-louka pod D8 a okolí** (UL) (5250) (Vysoký, 2016x);
- KRÁLOVÉHRADECKÝ KRAJ (KHK)
- PP Kanice lesní rybník** (HK) (5659) (Vysoký, 2016h);
- MORAVSKOSLEZSKÝ KRAJ (MSK)
- Kletné-okolí** (NJ) (6373) (Vysoký, 2018a);
- PRAHA
- Ďáblice** (AA) (5852) (Vysoký, 2016m);  
**Dolní Chabry** (AA) (5852) (Vysoký, 2016m);
- STŘEDOČESKÝ KRAJ (SČK)
- Děkov a okolí** (RA) (5847) (Vysoký, 2015c);  
**Hovorčice-Líbeznice** (PH) (5853) (Vysoký, 2016m);  
**Kosmonosy** (MB) (5555) (Vysoký, 2016s);  
**Krakovec-Šípovský mlýn a okolí** (RA) (5947) (Vysoký, 2015c);

Výskyt: IV.-VII.

Biotop: A-les; lesní cesta-okolí; lesní průsek; okraj lesa; remízek ● B-louka; okraj louky ● C-okolí potoka; okolí rybníka; okolí břehu nádrže; ● D- ● E-okraj cesty; okraj cyklostezky ● F-okraj skládky; opuštěný průmyslový areál; pole; ruderal.

Způsob sběru: individuální odchyt; ZP (náplň 1:1 pivo-fridex).

Individuální sběr: pod kusem dřeva; volně pobíhající ex, na okraji cyklostezky.



Čtverec síťového mapování: ULK: 5151-5250-5349-5447-5448-5450-5746-5748

KHK: 5659

MSK: 6373

PRAHA: 5852

SČK: 5555-5847-5853-5947

*Amara convexiuscula* (Marsham, 1802)

Prameny: 2018

VYSOKÝ-2018h; VYSOKÝ-2018ch;

Lokalita

ÚSTECKÝ KRAJ (ULK)

**Milada-okolí komunikace nad starými haldami popílku (UL) (5349) (Vysoký, 2018h);**

**Trmice-haldy škváry a popílku (UL) (5349) (Vysoký, 2018ch);**

Výskyt: V.-VI. + IX.

Biotop: A- ● B- ● C- ● D- ● E- ● F-haldy popílku; haldy škváry a popílku.

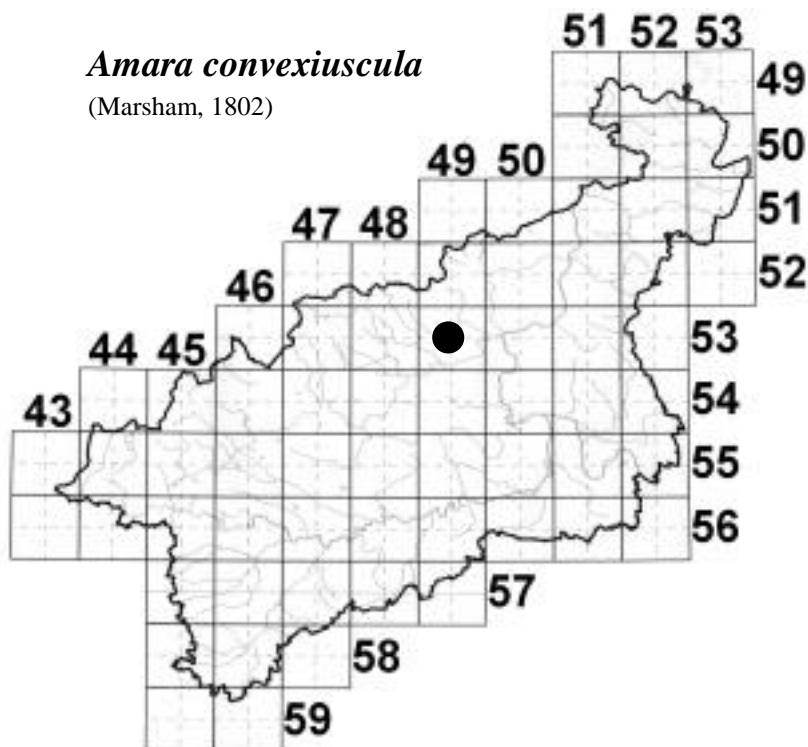
Způsob sběru: individuální sběr.

Individuální sběr: pod kameny.

Poznámka: 4.6.2018 (Trmice-haldy škváry a popílku) pod kamenem byla nalezena samice se zdeformovanou pravou přední nohou: konec holeně je vydutý do strany. Trn je dlouhý a zahnutý, první článek je silně zvětšený, nepravidelný a následující články jsou drobné a černé, poslední článek chybí úplně.

*Amara convexiuscula*

(Marsham, 1802)



Čtverec síťového mapování: ULK: 5349

*Amara cursitans* Zimmermann, 1832

Prameny: 2016

VYSOKÝ-2016d;

2018

VYSOKÝ-2018ch;

2019

VYSOKÝ-2019c;

Lokalita

ÚSTECKÝ KRAJ (ULK)

**Jezero Dělouš a okolí (UL) (5249) (Vysoký, 2019c);**

**Litochovický potok při D8 (LT) (5450) (Vysoký, 2016d);**

**Trmice-haldy škváry a popílku (UL) (5349) (Vysoký, 2018ch);**

Výskyt: IX.

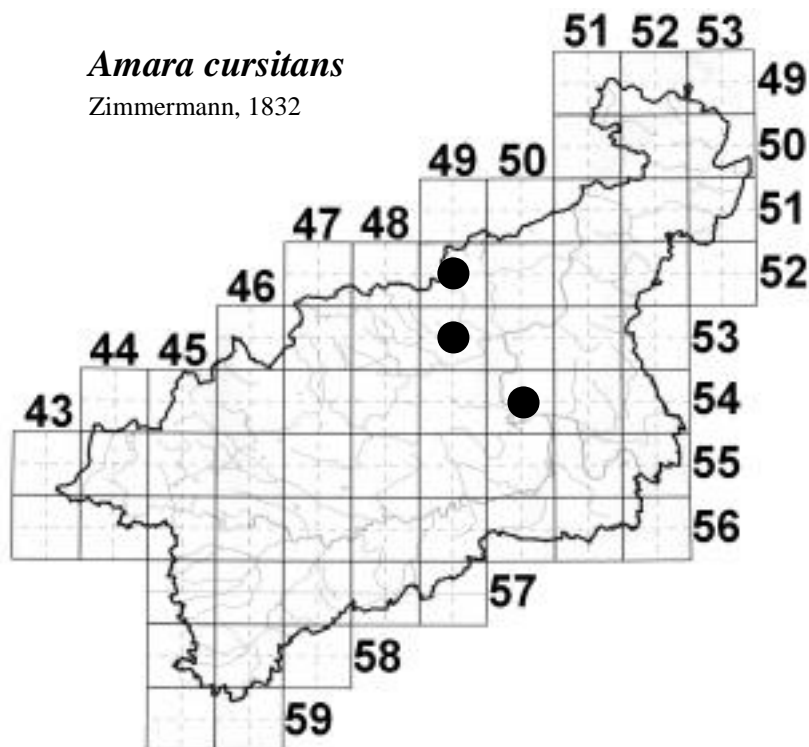
Biotop: A- ● B- ● C-okolí potoka; svah nad břehem nádrže ● D- ● E- ● F- haldy  
škváry a popílku.

Způsob sběru: individuální odchyt; ZP (náplň 1:1 pivo-fridex).

Individuální sběr: pod kameny.

*Amara cursitans*

Zimmermann, 1832



Čtverec síťového mapování: ULK: 5249-5349-5450

*Amara equestris* (Dustschmidt, 1812)

Prameny: 2016  
VYSOKÝ-2016b; VYSOKÝ-2016s; VYSOKÝ-2016x;  
2019  
VYSOKÝ-2019h;

Lokality  
ÚSTECKÝ KRAJ (ULK)

**Bílinka-D8 při úpatí Lovoše (LT) (5450) (Vysoký, 2016b);**

**Růžodolská výsypka (MO) (5447) (Vysoký, 2019h);**

**Žďárek-louka pod D8 a okolí (UL) (5250) (Vysoký, 2016x);**

STŘEDOČESKÝ KRAJ (SČK)

**Kosmonosy (MB) (5555) (Vysoký, 2016s);**

Výskyt: VII.-IX.

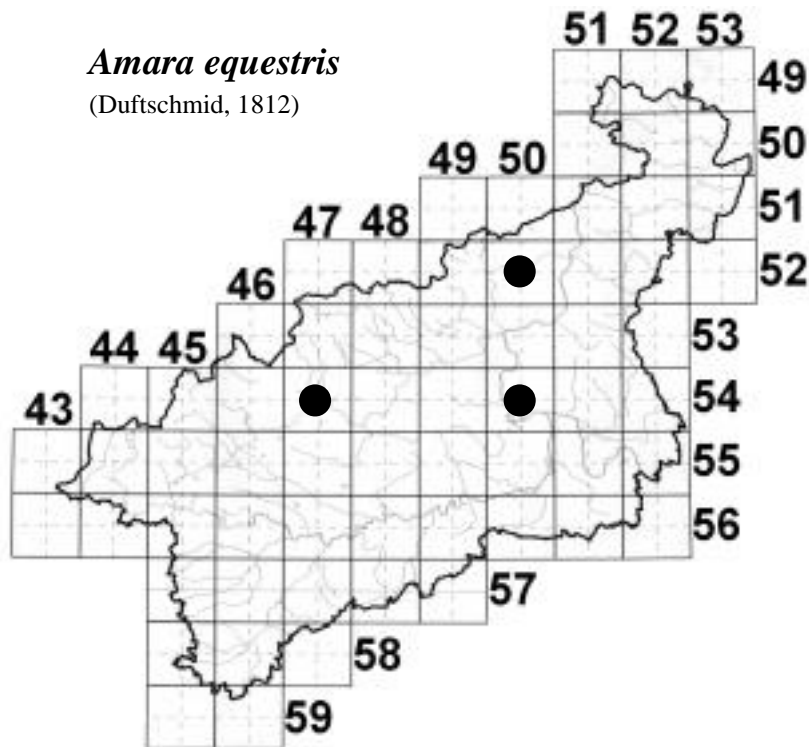
Biotop: A- ● B-louka; starý opuštěný sad ● C- ● D- ● E- ● F-ruderál.

Způsob sběru: ZP (náplň 1:1 pivo-fridex).

Individuální sběr: -

*Amara equestris*

(Duftschmid, 1812)



Čtverec síťového mapování: ULK: 5250-5447-5450

SČK: 5555

*Amara familiaris* (Duftschmid, 1812)

Prameny: VYSOKÝ-Archiv;

2015

VYSOKÝ-2015c; VYSOKÝ-2015m;

2017

VYSOKÝ-2017e;

2019

VYSOKÝ-2019e;

Lokalita

ÚSTECKÝ KRAJ (ULK)

**Dolní Žleb (DC)** (5151) (Vysoký-Archiv);

**Litochovický potok při D8 (LT)** (5450) (Vysoký, 2017e);

**Rovný (vrch) (UL)** (5349) (Vysoký, 2019e);

**Vrch Varta (UL)** (5350) (Vysoký-Archiv);

STŘEDOČESKÝ KRAJ (SČK)

**Bradlec-střelnice (MB)** (5555) (Vysoký, 2015m);

**Krakovec-Šípovský mlýn a okolí (RA)** (5947) (Vysoký, 2015c);

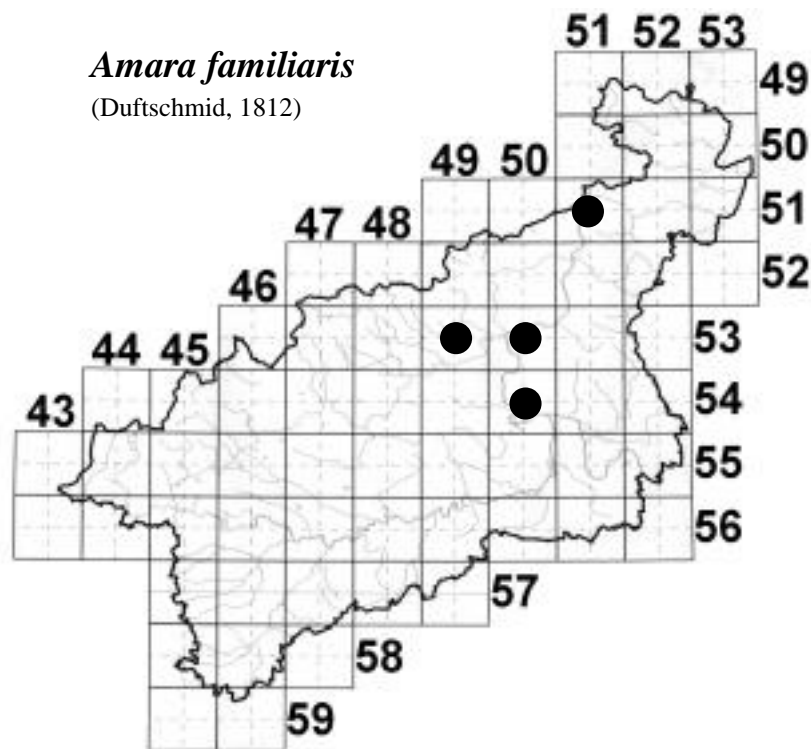
Výskyt: V.-VII.

Biotop: A-lesní cesta-okolí; okraj lesa; remízek ● B-louka ● C-okolí potoka ● D- ●

E- ● F-pole; ruderál.

Způsob sběru: smyk; individuální odchyt; ZP (náplň 1:1 pivo-fridex).

Individuální sběr: pod suchou trávou.



Čtverec síťového mapování: ULK: 5151-5349-5350-5450  
SČK: 5555-5947

*Amara fulva* (O.F. Müller, 1776)

Prameny: 2018  
VYSOKÝ-2018h; VYSOKÝ-2018ch; VYSOKÝ-2018i;

Lokalita  
ÚSTECKÝ KRAJ (ULK)

**Mílada-okolí komunikace nad starými haldami popílku (UL) (5349) (Vysoký, 2018h);**

**Trmice-haldy škváry a popílku (UL) (5349) (Vysoký, 2018ch);**

JIHOMORAVSKÝ KRAJ (JMK)

**Žabčice-pískovna a její okolí (BO) (6965) (Vysoký, 2018i);**

Výskyt: V.-VI. + IX.

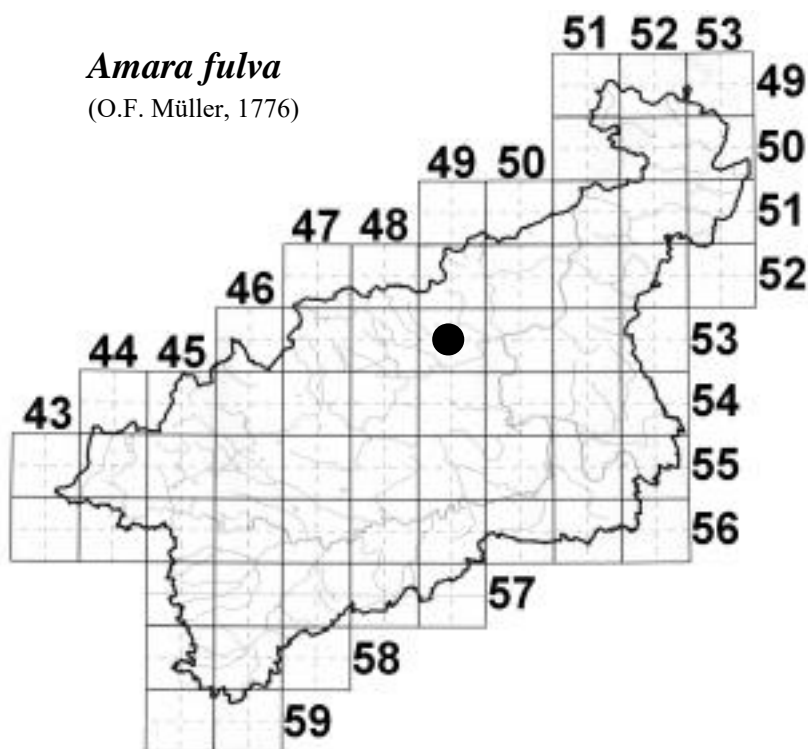
Biotop: A- ● B- ● C- ● D- ● E- ● F-haldy popílku; haldy škváry a popílku;  
pískovna a její okraje.

Způsob sběru: individuální sběr.

Individuální sběr: pod hroudami; pod kameny.

Poznámky k bioopům: Hůrka, 1996 jej uvádí jako psammophil, ale Stanovský-Pulpán, 2006 jej znají také z úložišť popílku a tento údaj se nám podařilo potvrdit nálezem několika kusů u paty haldy popílku i na haldě škváry z trmické teplárny.

*Amara fulva*  
(O.F. Müller, 1776)



Čtverec síťového mapování: ULK: 5349  
JMK: 6965

*Amara ingenua* (Duftschmid, 1812)

Prameny: 2018

VYSOKÝ-2018ch;

2019

VYSOKÝ-2019b;

Lokalita

ÚSTECKÝ KRAJ (ULK)

**Chabařovice-letišťe** (UL) (5349) (Vysoký, 2019b);

**Trmice-haldy škváry a popílku** (UL) (5349) (Vysoký, 2018ch);

Výskyt: IV. + VI.

Biotop: A- ● B- ● C- ● D- ● E- ● F- haldy škváry a popílku; pole.

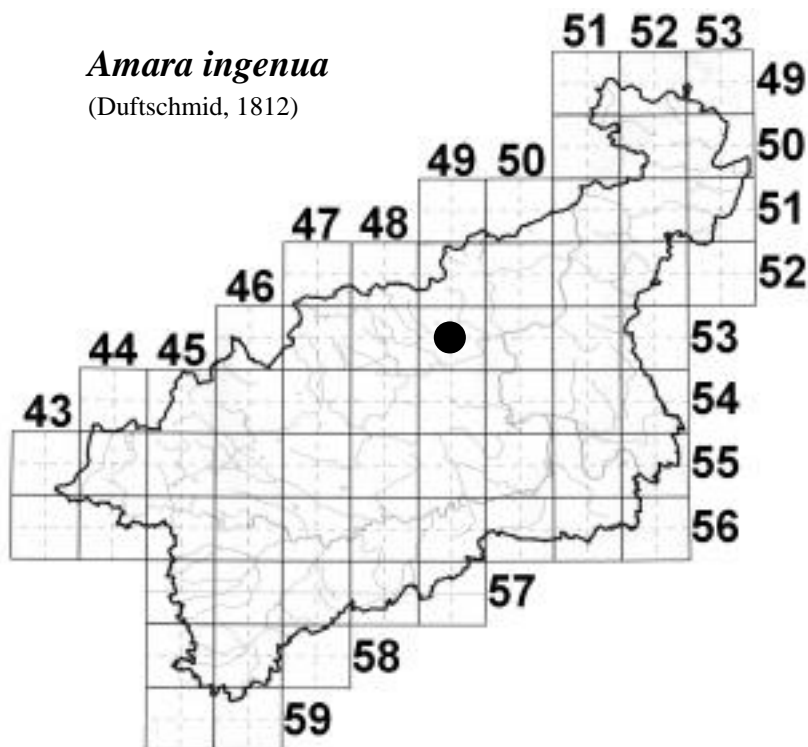
Způsob sběru: individuální odchyt.

Individuální sběr: pod kameny.

Poznámka: 4.6.2018 (Trmice-haldy škváry a popílku) pod kamenem byla nalezena 1 samice, která má na vnitřní straně pravého oka obě porojamky těsně vedle sebe, na rozdíl od levého oka, kde jsou obě porojamky normálně umístěné daleko od sebe.

*Amara ingenua*

(Duftschmid, 1812)



Čtverec síťového mapování: ULK: 5349

*Amara littorea* C.G. Thomson, 1857

Prameny: VYSOKÝ-Archiv;

2015

VYSOKÝ-2015j; VYSOKÝ-2015k;

2016

VYSOKÝ-2016n; VYSOKÝ-2016o; VYSOKÝ-2016s; VYSOKÝ-2016u;

2019

VYSOKÝ-2019b; VYSOKÝ-2019e; VYSOKÝ-2019f; VYSOKÝ-2019h; VYSOKÝ,  
2019n;

Lokalita

ÚSTECKÝ KRAJ (ULK)

**Dělouš-plocha jižně u D8** (UL) (5249) (Vysoký-2019n);

**Chabařovice-Leone** (UL) (5349) (Vysoký-Archiv);

**Chabařovice-letišťe** (UL) (5349) (Vysoký, 2019b);

**Chabařovice-okolí rybníka Glaser** (UL) (5349) (Vysoký, 2015j);

**Jezero Most-Střimická výsypka** (MO) (5447) (Vysoký, 2019h);

**Růžodolská výsypka** (MO) (5447) (Vysoký, 2019h);

**Kluček** (LN) (5747) (Vysoký, 2016n);

**Milada-okolí eutr. nádrže** (UL) (5349) (Vysoký, 2019f);

**Rovný (vrch)** (UL) (5349) (Vysoký, 2019e);

JIHOČESKÝ KRAJ (JČK)

**Veselí nad Lužnicí-okolí D3** (TA) (6854) (Vysoký. 2016o)



## STŘEDOČESKÝ KRAJ (SČK)

**Kosmonosy (MB) (5555) (Vysoký, 2016s);**

**Kozomín-okolí D8 (ME) (5752) (Vysoký, 2015k);**

**Poděbrady-U bažantnice (NY) (5856) (Vysoký, 2016u);**

Výskyt: V.-IX.

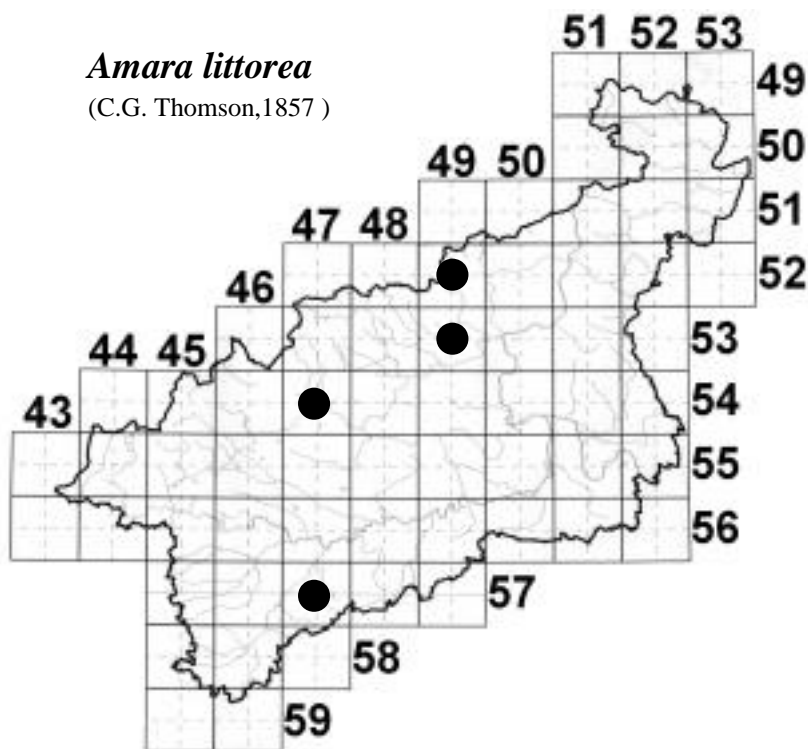
Biotop: A-les; okraj lesa ● B-louka; zahradní kolonie ● C-břeh potoka; okolí potoka

● D- ● E- ● F-okraj letové dráhy; okraj pole; ruderál; výsypka (holá, bez porostu).

Způsob sběru: individuální odchyt; ZP (náplň 1:1 pivo-fridex).

Individuální sběr: pod kameny.

Poznámky k biotopům: Hůrka, 1996 jej udává ze suchých stanovišť, ale podle našich nálezů byl zachycen v zemních pastech i v okolí vod a na okraji lesa kam pravděpodobně proniká z blízkého okolí (pole, louky), tyto biotopy připouští také Stanovský-Pulpán.2016.



Čtverec síťového mapování: ULK: 5249-5349-5447-5747

JČK: 6854

SČK: 5555-5752-5856

## *Amara lucida* (Linnaeus, 1758)

Prameny: 2015

VYSOKÝ-2015f;

2016

VYSOKÝ-2016u;

Lokalita  
ÚSTECKÝ KRAJ (ULK) -  
MORAVSKOSLEZSKÝ KRAJ (MSK)  
**Vražné-okolí** (NJ) (6372) (Vysoký, 2015f);  
STŘEDOČESKÝ KRAJ (SČK)  
**Poděbrady-U bažantnice** (NY) (5856) (Vysoký, 2016u);

Výskyt: IV. + X.

Biotop: A- ● B-zahradní kolonie ● C-okolí drobné vodní nádrže ● D- ● E- ● F-.

Způsob sběru: ZP (náplň 1:1 pivo-fridex).

Individuální sběr: -

Čtverec síťového mapování: ULK:

MSK: 6372

SČK: 5856

### ***Amara lunicollis*** Schioedte, 1837

Prameny: 2016  
VYSOKÝ-2016o; VYSOKÝ-2016s; VYSOKÝ-2016u; VYSOKÝ-2016x;  
2018  
VYSOKÝ-2018ch; VYSOKÝ-2018j;

Lokalita  
ÚSTECKÝ KRAJ (ULK)  
**Chlumec-louka u skleníků** (UL) (5349) (Vysoký, 2018j);  
**Trmice-haldy škváry a popílku** (UL) (5349) (Vysoký, 2018ch);  
**Žďárek-louka pod D8 a okolí** (UL) (5250) (Vysoký, 2016x);  
JIHOČESKÝ KRAJ (JČK)  
**Veselí nad Lužnicí-okolí D3** (TA) (6854) (Vysoký, 2016o)  
STŘEDOČESKÝ KRAJ (SČK)  
**Kosmonosy** (MB) (5555) (Vysoký, 2016s);  
**Poděbrady-U bažantnice** (NY) (5856) (Vysoký, 2016u);

Výskyt: V.-IX.

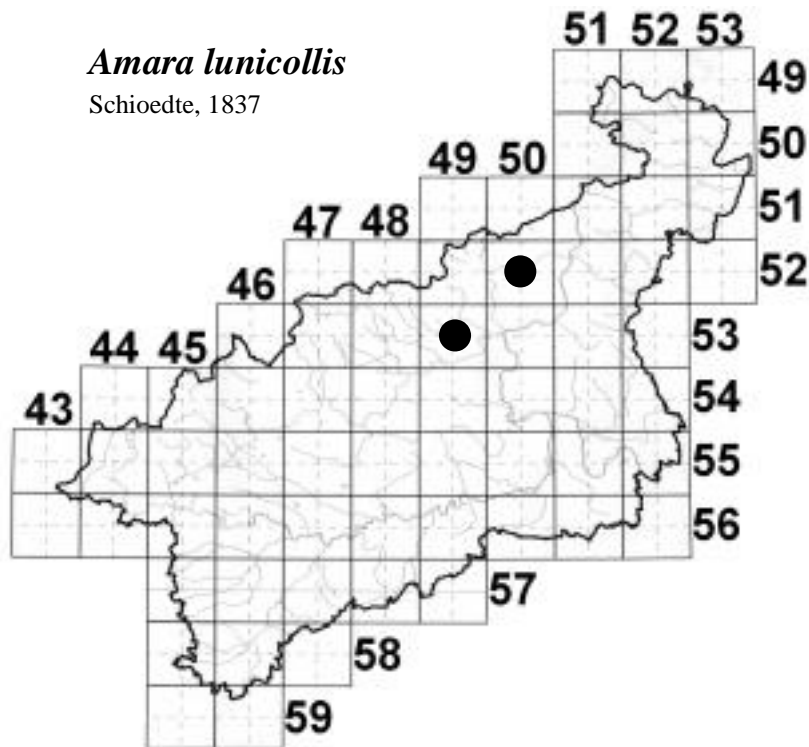
Biotop: A- ● B-louka; zahradní kolonie ● C-okolí potoka ● D- ● E- ● F- haldy  
škváry a popílku;.

Způsob sběru: individuální odchyt; ZP (náplň 1:1 pivo-fridex).

Individuální sběr: pod kameny.

*Amara lunicollis*

Schioedte, 1837



Čtverec síťového mapování: ULK: 5250-5349

JČK: 6854

SČK: 5555-5856

*Amara majuscula* (Chaudoir, 1850)

Prameny: 2019

VYSOKÝ, 2019k;

Lokality

ÚSTECKÝ KRAJ (ULK)

**Žďárek-prostor mezi D8 a silnicí TP-DC (UL) (5250) (Vysoký, 2019k);**

Výskyt: VIII.

Biotop: A- ● B-louka ● C- ● D- ● E- ● F-.

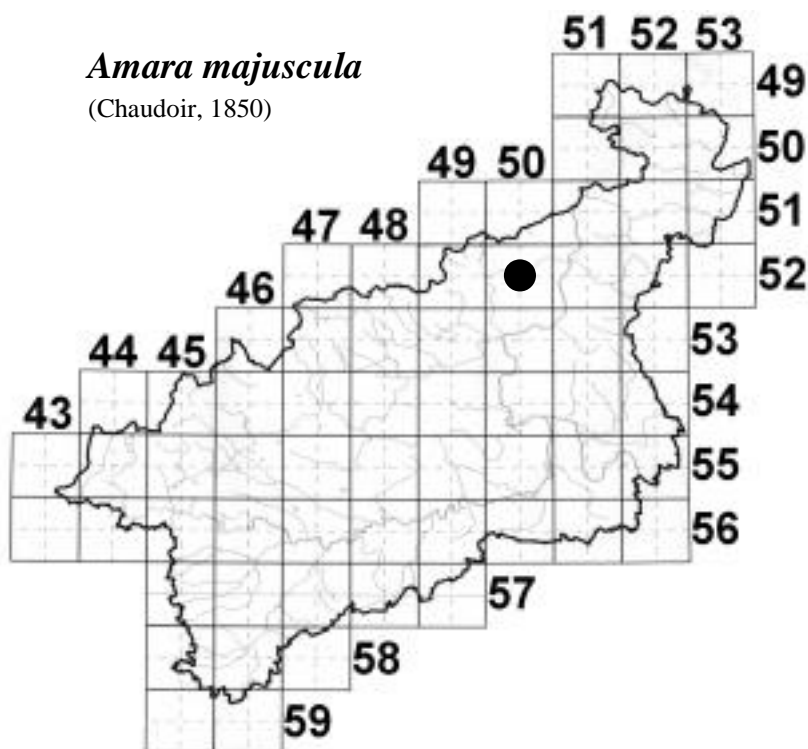
Způsob sběru: ZP (náplň 1:1 pivo-fridex).

Individuální sběr: -

Poznámka: 1.8.2019 (Žďárek-prostor mezi D8 a silnicí TP-DC) v ZP byl nalezen 1 monstrózní samec: v zadní polovině pravé krovky je větší hladká plocha beze stopy po rýhách, z nichž 3 a 4 rýha se spojují za polovinou krovek a zde končí, 5 rýha je silně vyhnutá směrem ke švu krovek – na chodidlech obou zadních nohou je normálně vyvinutý pouze 1. článek a následuje jen krátký černý pahýl neurčitého tvaru)

*Amara majuscula*

(Chaudoir, 1850)



Čtverec síťového mapování: ULK: 5250

*Amara montivaga* Sturm, 1825

Prameny: 2016

VYSOKÝ-2016s;

2018

VYSOKÝ-2018f;

2019

VYSOKÝ-2019g;

Lokality

ÚSTECKÝ KRAJ (ULK)

**Jezero Most-prostor mezi vrchem Špičák a letištěm (MO) (5448) (Vysoký, 2019g);**

**Předlice-louky u D8 směrem na Trmice (UL) (5349) (Vysoký, 2018f);**

STŘEDOČESKÝ KRAJ (SČK)

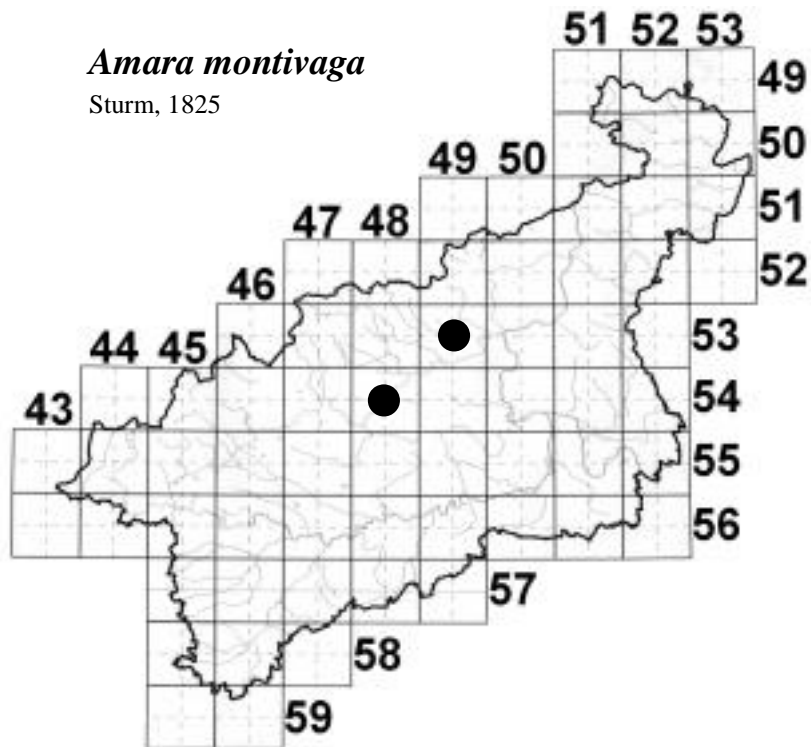
**Kosmonosy (MB) (5555) (Vysoký, 2016s);**

Výskyt: VII.-VIII.

Biotop: A- ● B-louka ● C- ● D- ● E- ● F-.

Způsob sběru: ZP (náplň 1:1 pivo-fridex).

Individuální sběr: -



Čtverec síťového mapování: ULK: 5349-5448  
SČK: 5555

*Amara ovata* (Fabricius, 1792)

Prameny: 2016  
VYSOKÝ-2016o;

Lokalita  
ÚSTECKÝ KRAJ (ULK) -  
JIHOČESKÝ KRAJ (JČK)

**Veselí nad Lužnicí-okolí D3** (TA) (6854) (Vysoký. 2016o)

Výskyt: V.

Biotop: A- ● B- ● C-okolí potoka ● D- ● E- ● F-.

Způsob sběru: ZP (náplň 1:1 pivo-fridex).

Individuální sběr: -

Čtverec síťového mapování: ULK:  
JČK: 6854

*Amara plebeja* (Gyllenhal, 1810)

Prameny: 2015  
VYSOKÝ-2015c; VYSOKÝ-2015e; VYSOKÝ-2015f; VYSOKÝ-2015m;  
2016  
VYSOKÝ-2016h; VYSOKÝ-2016ch; VYSOKÝ-2016v;

Lokality

ÚSTECKÝ KRAJ (ULK)

**Kluček (LN)** (5747) (Vysoký, 2015e);

KRÁLOVÉHRADECKÝ KRAJ (KHK)

**Kanice-Vlčínek-rybník (HK)** (5659) (Vysoký, 2016h);

MORAVSKOSLEZSKÝ KRAJ (MSK)

**Hluzov-okolí (PR)** (6472) (Vysoký, 2015f);

PRAHA

**Praha-Horní Počernice (AA)** (5853) (Vysoký, 2016v)

STŘEDOČESKÝ KRAJ (SČK)

**Bradlec-střelnice (MB)** (5555) (Vysoký, 2015m);

**Děkov a okolí (RA)** (5847) (Vysoký, 2015c);

**PP Chlum (MB)** (5655) (Vysoký, 2016ch);

Výskyt: IV.-VIII. + X.

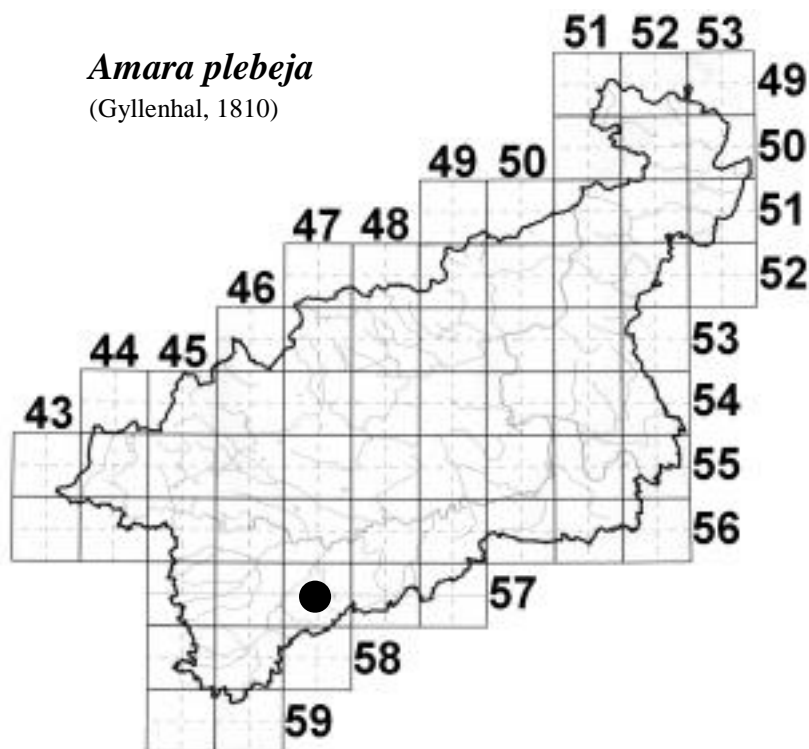
Biotop: A-les; okraj lesa; remízek ● B-louka ● C-okolí potoka; okolí rybníka ● D- ●

E-okraj cesty ● F-pole.

Způsob sběru: individuální odchyt; ZP (náplň 1:1 pivo-fridex).

Individuální sběr: pod kusem látky ležící v trávě.

Poznámky k biotopům: Je udáván na různých stanovištích (Hůrta. 1996, Stanovský-Pulpán, 2006), mimo les. ale my jsme jej našli v zemních pastech také na okraji lesa a v remízcích, kam pravděpodobně pronikl z okolních luk a polí při vyhledávání potravy.



Čtverec síťového mapování: ULK: 5747

KHK: 5659

MSK: 6472  
PRAHA: 5853  
SČK: 5555-5655-5847

***Amara similata*** (Gyllenhal, 1810)

Prameny: VYSOKÝ-Archiv;

2015

VYSOKÝ-2015a; VYSOKÝ-2015c; VYSOKÝ-2015e; VYSOKÝ-2015f; VYSOKÝ-2015h; VYSOKÝ-2015j; VYSOKÝ-2015k; VYSOKÝ-2015l; VYSOKÝ-2015m;

2016

VYSOKÝ-2016b; VYSOKÝ-2016c; VYSOKÝ-2016k; VYSOKÝ-2016m; VYSOKÝ-2016n; VYSOKÝ-2016o; VYSOKÝ-2016p; VYSOKÝ-2016s; VYSOKÝ-2016t; VYSOKÝ-2016v; VYSOKÝ-2016x;

2017

VYSOKÝ-2017c; VYSOKÝ-2017j;

2018

VYSOKÝ-2018b; VYSOKÝ-2018c; VYSOKÝ-2018h; VYSOKÝ-2018ch; VYSOKÝ-2018k; VYSOKÝ-2018t; VYSOKÝ-2018v; VYSOKÝ-2018x;

2019

VYSOKÝ-2019b; VYSOKÝ-2019e; VYSOKÝ-2019f; VYSOKÝ-2019h; VYSOKÝ, 2019o; VYSOKÝ, 2019s;

Lokalita

ÚSTECKÝ KRAJ (ULK)

**Bílinka-D8 při úpatí Lovoše** (LT) (5450) (Vysoký, 2015a; Vysoký, 2016b);

**Bílinka, JZ úpatí Lovoše při D8** (LT) (5450) (Vysoký, 2018b);

**Dolní Žleb** (DC) (5151) (Vysoký-Archiv);

**Dubice-mezi tunely D8** (LT) (5450) (Vysoký, 2016c; Vysoký, 2018c);

**Holedeč** (LN) (5747) (Vysoký, 2015e);

**Hrbovice-prostor mezi Podhořským potokem a areálem PKU** (UL) (5349) (Vysoký, 2019o);

**Hřivice-okolí** (LN) (5748) (Vysoký-Archiv);

**Chabařovice-Leone** (UL) (5349) (Vysoký-Archiv);

**Chabařovice-letišťe** (UL) (5349) (Vysoký, 2019b);

**Chabařovice-okolí rybníka Glaser** (UL) (5349) (Vysoký, 2015j);

**Jezero Most-severní svah (pod rybníčky)** (MO) (5447) (Vysoký, 2019h);

**Kluček** (LN) (5747) (Vysoký, 2016n);

**Lukavec-pole mezi železnicí a Lovochemií** (LT) (5450) (Vysoký, 2015l);

**Milada-okolí komunikace nad starými haldami popílku** (UL) (5349) (Vysoký, 2018h);

**Proboštovský rybník-okolí** (TP) (5349) (Vysoký, 2019s);

**Rovný (vrch)** (UL) (5349) (Vysoký, 2019e);

**Roztoky-svahy nad tratí** (UL) (5351) (Vysoký, 2017c);

**Sedčice** (LN) (5646) (Vysoký, 2016n);

**Selibice** (LN) (5647) (Vysoký, 2015e);

**Straškov-pískovna (LT) (5651) (Vysoký, 2017j);**  
**Suché-vrch směrem k Jedovině (TP) (5349) (Vysoký, 2019f);**  
**Trmice-haldy škváry a popílku (UL) (5349) (Vysoký, 2018ch);**  
**Úžín-východ (UL) (5349) (Vysoký, 2018t);**  
**Úžín-západ (UL) (5349) (Vysoký, 2016k);**  
**Žďárek-louka pod D8 a okolí (UL) (5250) (Vysoký, 2016x);**  
**Žďárek-prostor západně od osady (UL) (5250) (Vysoký, 2018x);**  
**Žďárek-trojúhelníková plocha mezi silnicí TP-DC a D8 (UL) (5250) (Vysoký-2018v);**  
JIHOČESKÝ KRAJ (JČK)  
**Veselí nad Lužnicí-okolí D3 (TA) (6854) (Vysoký. 2016o)**  
MORAVSKOSLEZSKÝ KRAJ (MSK)  
**Hluzov-okolí (PR) (6472) (Vysoký, 2015f);**  
PRAHA  
**Dolní Chabry (AA) (5852) (Vysoký, 2016m);**  
**Dolní Chabry-ČOV a okolí (AA) 5852) (Vysoký, 2016m);**  
**Praha-Horní Počernice (AA) (5853) (Vysoký, 2016v)**  
STŘEDOČESKÝ KRAJ (SČK)  
**Bradlec-střelnice (MB) (5555) (Vysoký, 2015m);**  
**Hovorčice-Líbeznice (PH) (5853) (Vysoký, 2016m);**  
**Kačov-břeh Jizery (MB) (5754) (Vysoký. 2018k);**  
**Kačovský mlýn-okolí (MB) (5754) (Vysoký, 2016p);**  
**Kosmonosy (MB) (5555) (Vysoký, 2016s);**  
**Kozomín-okolí D8 (ME) (5752) (Vysoký, 2015k);**  
**Krakovec-Šíповský mlýn a okolí (RA) (5947) (Vysoký, 2015c);**  
**Nová Telib-rybníky v okolí (MB) (5656) (Vysoký, 2016t);**  
**Petrovice-Petrovický potok (RA) (5947) (Vysoký, 2015c);**  
**Posadovice-cyklostezka u Labe (ME) (5650) (Vysoký, 2015h);**  
**Pšovlky-okolí (RA) (5847) (Vysoký. 2015c);**

Výskyt: IV.-X.

Biotop: A-les; les na svahu s hustým keřovitým podrostem; lesní průsek; okraj lesa; smíšený les; remízek ● B-louka; louka s náletovými dřevinami; starý opuštěný sad; step s náletovými dřevinami ● C-břeh nádrže ČOV; břeh potoka; břeh rybníka; břeh řeky; okolí potoka; okolí rybníka; okolí řeky ● D- ● E-okolí silnice; okraj cesty; okraj cyklostezky; okraj silnice ● F- haldy škváry a popílku; okraj pole; opuštěný průmyslový areál; pískovna a její okraje; pole; ruderal.

Způsob sběru: individuální odchyt; smyk; ZP (náplň 1:1 pivo-fridex).

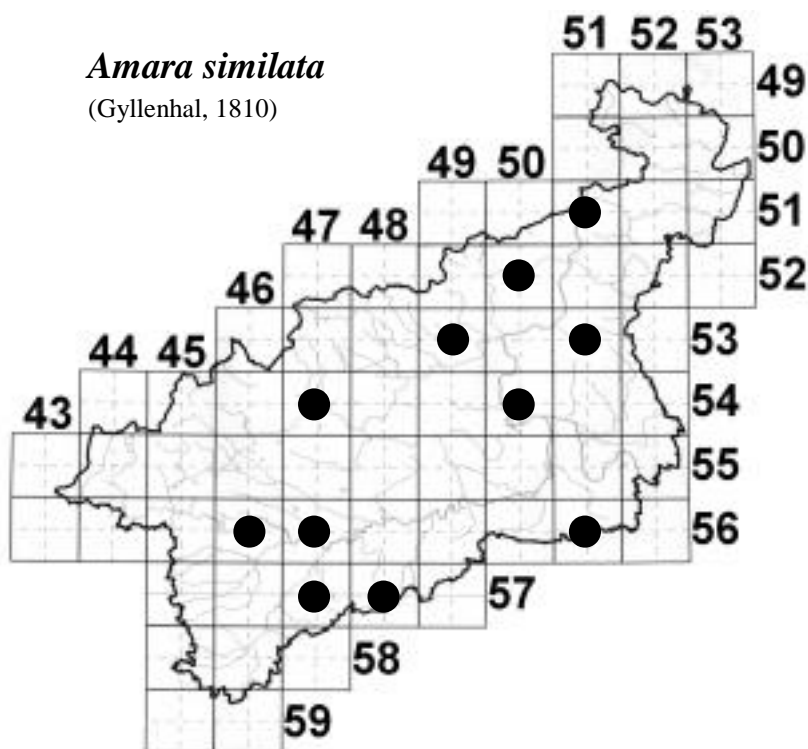
Individuální sběr: pod dřívím; pod kameny; pod kůrou ležící na zemi; pod suchou trávou; volně pobíhající ex. (na cyklostezce+ mezi trávou).

Poznámky k biotopům: Hůrka, 1996 a Stanovský-Pulpán, 2006 je uvádějí pouze z nezastíněných stanovišť, ale nám se podařilo nalézt tento druh v zemních pastech i v lese s hustým keřovým podrostem, daleko od lesního okraje.



*Amara similata*

(Gyllenhal, 1810)



Čtverec síťového mapování: ULK: 5151-5250-5349-5351-5447-5450-5646-5647-5651-5747-5748  
JČK: 6854  
MSK: 6472  
PRAHA: 5852-5853  
SČK: 5555-5650-5656-5752-5754-5847-5853-5947

*Amara tibialis* (Paykull, 1798)

Prameny: 2018  
VYSOKÝ-2018i;

Lokalita

ÚSTECKÝ KRAJ (ULK) -

JIHOMORAVSKÝ KRAJ (JMK)

**Žabčice-pískovna a její okolí (BO) (6965) (Vysoký, 2018i);**

Výskyt: VI.

Biotop: A- ● B- ● C- ● D- ● E- ● F-pískovna a její okraje;.

Způsob sběru: individuální svěr.

Individuální sběr: pod hroudami

Čtverec síťového mapování: ULK:  
JMK: 6965

*Anchomenus dorsalis* (Pontoppidan, 1763)

Prameny: VYSOKÝ-Archiv;

2015

VYSOKÝ-2015a; VYSOKÝ-2015b; VYSOKÝ-2015c; VYSOKÝ-2015d; VYSOKÝ-2015e; VYSOKÝ-2015f; VYSOKÝ-2015i; VYSOKÝ-2015k; VYSOKÝ-2015l; VYSOKÝ-2015m; VYSOKÝ-2015o; VYSOKÝ-2015p;

2016

VYSOKÝ-2016b; VYSOKÝ-2016c; VYSOKÝ-2016i; VYSOKÝ-2016j; VYSOKÝ-2016k; VYSOKÝ-2016m; VYSOKÝ-2016n; VYSOKÝ-2016o; VYSOKÝ-2016s; VYSOKÝ-2016u; VYSOKÝ-2016w;

2017

VYSOKÝ-2017a; Vysoký, 2017b; VYSOKÝ-2017d; VYSOKÝ-2017e; VYSOKÝ-2017f; VYSOKÝ-2017h; VYSOKÝ-2017j;

2018

VYSOKÝ-2018a; VYSOKÝ-2018b; VYSOKÝ-2018c; VYSOKÝ-2018f; VYSOKÝ-2018ch; VYSOKÝ-2018i; VYSOKÝ-2018j; VYSOKÝ-2018v;

2019

VYSOKÝ-2019a; VYSOKÝ-2019b; VYSOKÝ-2019e; VYSOKÝ-2019f; VYSOKÝ-2019g; VYSOKÝ, 2019n; VYSOKÝ, 2019r;

Lokalita

ÚSTECKÝ KRAJ (ULK)

- Bílinka-D8 při úpatí Lovoše (LT) (5450) (Vysoký, 2015a; Vysoký, 2016b);**
- Bílinka, JZ úpatí Lovoše při D8 (LT) (5450) (Vysoký, 2017a ; Vysoký, 2018b);**
- Břvany (LN) (5648) (Vysoký, 2016n);**
- Dělouš-plocha jižně u D8 (UL) (5249) (Vysoký-2019n);**
- Dolní Žleb (DC) (5151) (Vysoký-Archiv);**
- Dubí-zaniklý park u hřiště (TP) (5348) (Vysoký, 2019a);**
- Dubice-mezí tunely D8 (LT) (5450) (Vysoký, 2015b; Vysoký, 2016c; Vysoký, 2017b; Vysoký, 2018c);**
- Holedeč (LN) (5747) (Vysoký, 2015e; Vysoký, 2016n);**
- Chabařovice-letišť (UL) (5349) (Vysoký, 2019b);**
- Chabařovice-Prkenný mlýn (UL) (5349) (Vysoký, 2015i);**
- Chlumec-louka u skleníků (UL) (5349) (Vysoký, 2018j);**
- Jezero Most-prostor mezi vrchem Špičák a letišťem (MO) (5448) (Vysoký, 2019g);**
- Jezero Most-lesní cesta ve svahu SSZ od vrchu Špičák (MO) (5448) (Vysoký, 2019g);**
- Kličín (LN) (5747) (Vysoký, 2015e; Vysoký, 2016n);**
- Kněžice-Horní Kněžický rybník a okolí (LN) (5746) (Vysoký, 2015c);**
- Knínice-louka v okolí D8 u silnice DC-TP (UL) (5250) (Vysoký-Archiv);**
- Litochovický potok při D8 (LT) (5450) (Vysoký, 2017e);**
- Lukavec-pole mezi železnicí a Lovochemií (LT) (5450) (Vysoký, 2015l);**
- Nádrž Roudníky-prostor nad nádrží (UL) (5349) (Vysoký, 2019f);**
- Proboštov-cyklostezka (TP) (5349) (Vysoký, 2016i);**
- Předlice-louky u D8 směrem na Trmice (UL) (5349) (Vysoký, 2018f);**
- Přestanov-okolí (UL) (5349) (Vysoký, 2016w);**
- Přestanov-pole JV od obce (UL) (5349) (Vysoký-Archiv);**

**Radejčinský potok u D8** (UL) (5349) (Vysoký, 2017f);  
**Rovný (vrch)** (UL) (5349) (Vysoký, 2019e);  
**Sedčice** (LN) (5646) (Vysoký, 2015e);  
**Siřejovice-parkoviště u D8** (LT) (5550) (Vysoký, 2015p);  
**Soběchleby-les v prostoru Za cihelnou** (LN) (5747) (Vysoký, 2015c);  
**Straškov-pískovna** (LT) (5651) (Vysoký, 2017j);  
**Triangl Žatec – u obce Tatinná** (LN) (5651) (Vysoký-Archiv);  
**Trmice-haldy škváry a popílku** (UL) (5349) (Vysoký, 2018ch);  
**Úžín-východ** (UL) (5349) (Vysoký, 2016j);  
**Úžín-západ** (UL) (5349) (Vysoký, 2016k);  
**Vaňov-areál Luna** (UL) (5350) (Vysoký-Archiv);  
**Žďárek-trojúhelníková plocha mezi silnicí TP-DC a D8** (UL) (5250) (Vysoký-2018v);  
**Žimský potok u D8** (UL) (5349) (Vysoký, 2017h);  
JIHOČESKÝ KRAJ (JČK)  
**Veselí nad Lužnicí-okolí D3** (TA) (6854) (Vysoký, 2016o)  
JIHOMORAVSKÝ KRAJ (JMK)  
**Litava-potok u obce Blučina** (BO) (6965) (Vysoký, 2018a);  
**Žabčice-pískovna a její okolí** (BO) (6965) (Vysoký, 2018i);  
MORAVSKOSLEZSKÝ KRAJ (MSK)  
**Kletné-okolí JZ od obce** (NJ) (6373) (Vysoký, 2015f);  
**Kunčice-okolí** (PR) (6472) (Vysoký, 2015f);  
**Malhotice** (PR) (6572) (Vysoký, 2015f);  
**Mankovice-okolí** (NJ) (6373) (Vysoký, 2015f);  
**Mankovice-řeka Odra** (NJ) (6373) (Vysoký, 2015f);  
**Vražné-okolí** (NJ) (6372) (Vysoký, 2015f);  
PLZEŇSKÝ KRAJ (PLK)  
**Svinná-Radnický potok** (RO) (6147) (Vysoký, 2015c);  
PRAHA  
**Ďáblice** (AA) (5852) (Vysoký, 2016m);  
**Dolní Chabry** (AA) (5852) (Vysoký, 2015d; Vysoký, 2016m);  
**Dolní Chabry-ČOV a okolí** (AA) 5852) (Vysoký, 2016m);  
**Praha-Horní Počernice** (AA) (5853) (Vysoký, 2016v)  
**Praha-Modřany** (AA) (5952) (Vysoký, 2015o);  
STŘEDOČESKÝ KRAJ (SČK)  
**Bezno** (MB) (5654) (Vysoký, 2017d);  
**Bradlec-střelnice** (MB) (5555) (Vysoký, 2015m);  
**Děkov a okolí** (RA) (5847) (Vysoký, 2015c);  
**Hovorčice-Líbeznice** (PH) (5853) (Vysoký, 2016m);  
**Kosmonosy** (MB) (5555) (Vysoký, 2016s);  
**Kozomín-okolí D8** (ME) (5752) (Vysoký, 2015k);  
**Měšice** (PH) (5753) (Vysoký, 2015d; Vysoký, 2016m);  
**Mnichovo Hradiště-pole na okraji obce** (MB) (5455) (Vysoký, 2019r);  
**Petrovice-okolí** (RA) (5947) (Vysoký, 2015c);  
**Poděbrady-U bažantnice** (NY) (5856) (Vysoký, 2016u);

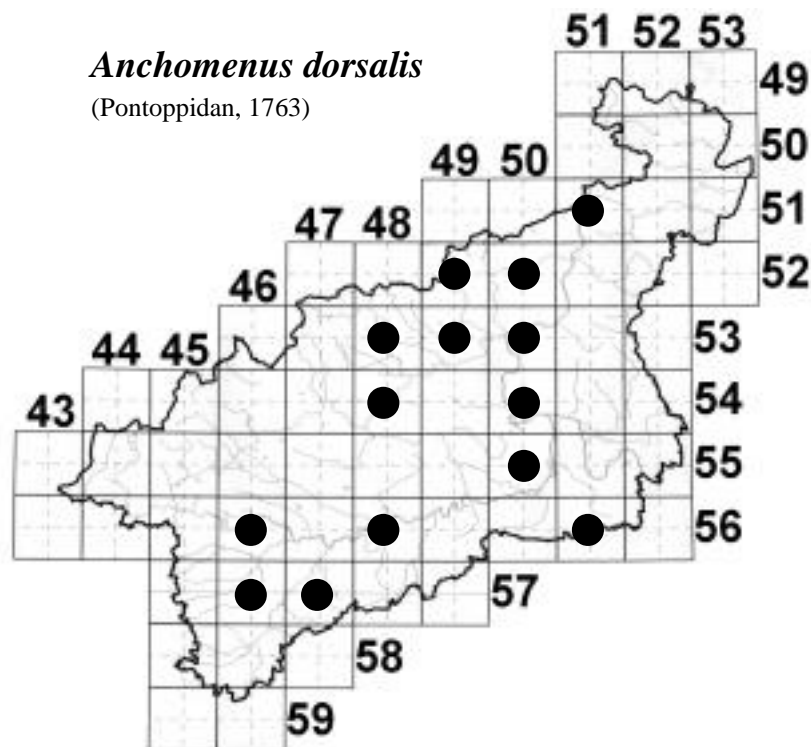
Výskyt: III.-XII.

Biotop: A-les; les na svahu s hustým keřovitým podrostem; lesní cesta-okolí; lesní průsek; lužní les; okraj lesa; remízek ● B-louka; louka s náletovými dřevinami; okolí pole; okraj louky; polní mez; starý opuštěný sad; step s náletovými dřevinami, zahrada; zahradní kolonie ● C-břeh nádrže ČOV; břeh potoka; navigace řeky; okolí drobné vodní nádrže; okolí potoka ● D- ● E-okraj cesty; okraj silnice ● F-haldy škváry a popílku; okraj skládky; opuštěné hliňště s náletovými dřevinami; opuštěný průmyslový areál; pískovna a její okraje; pole; ruderal.

Způsob sběru: individuální odchyt; ZP (náplň 1:1 pivo-fridex+ + živolovné pasti).

Individuální sběr: pod cihlami; pod dřívím; pod hroudami; pod kameny.

Poznámky k biotopům: Hůrka, 1996 a Stanovský-Pulpán, 2006 udávají tento druh z nezastíněných stanovišť. My jsme tento druh jednotlivě našli i v lese, včetně lesa s hustým keřovým podrostem.



Čtverec síťového mapování: ULK: 5151-5249-5250-5348-5349-5350-5448-5450-5550-5646-5648-5651-5746-5747

JČK: 6854

JMK: 6965

MSK: 6372-6373-6472-6572

PLK: 6147

PRAHA: 5852-5952

SČK: 5455-5555-5654-5752-5753-5847-5853-5856-5947

*Anisodactylus binotatus* (Fabricius, 1787)

Prameny: VYSOKÝ-Archiv;

2016

VYSOKÝ-2016h; VYSOKÝ-2016k; VYSOKÝ-2016u;

2017

VYSOKÝ-2017c; VYSOKÝ-2017d; VYSOKÝ-2017i;

2018

VYSOKÝ-2018ch; VYSOKÝ-2018i; VYSOKÝ-2018r; VYSOKÝ-2018t;

2019

VYSOKÝ-2019f; VYSOKÝ, 2019s;

Lokality

ÚSTECKÝ KRAJ (ULK)

**Čertova Voda (DC) (5151) (Vysoký-Archiv);**

**Dolní Žleb (DC) (5151) (Vysoký-Archiv);**

**Knínice-louka v okolí D8 u silnice DC-TP (UL) (5250) (Vysoký-Archiv);**

**Nádrž Roudníky-prostor pod nádrží (UL) (5349) (Vysoký, 2019f);**

**Proboštovský rybník-okolí (TP) (5349) (Vysoký, 2019s);**

**Prostřední Žleb (DC) (5151) (Vysoký-Archiv);**

**Přestanov-pole JV od obce (UL) (5349) (Vysoký-Archiv);**

**Roztoky-svahy nad tratí (UL) (5351) (Vysoký, 2017c);**

**Trmice-haldy škváry a popílku (UL) (5349) (Vysoký, 2018ch);**

**Úžín-východ (UL) (5349) (Vysoký, 2018t);**

**Úžín-západ (UL) (5349) (Vysoký, 2016k);**

JIHOMORAVSKÝ KRAJ (JMK)

**Žabčice-pískovna a její okolí (BO) (6965) (Vysoký, 2018i);**

KRÁLOVÉHRADECKÝ KRAJ (KHK)

**Kanice-Rokelník-rybník (HK) (5659) (Vysoký, 2016h);**

PLZEŇSKÝ KRAJ (PLK)

**Rochlov-okolí (PS) (6244) (Vysoký, 2017i);**

STŘEDOČESKÝ KRAJ (SČK)

**Benátky nad Jizerou-skládka AVE (MB) (5755) (Vysoký, 2018r);**

**Bezno (MB) (5654) (Vysoký, 2017d);**

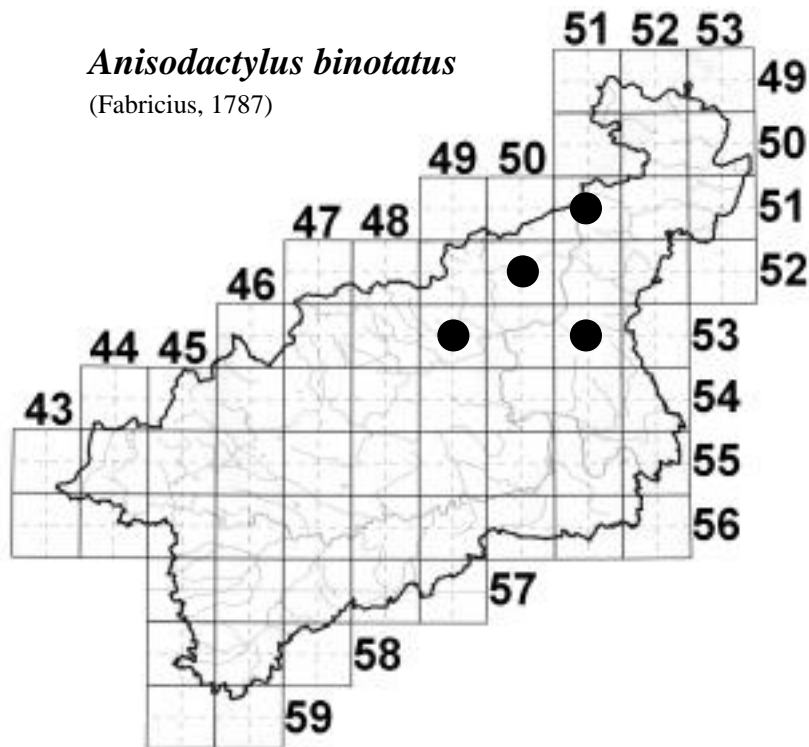
**Poděbrady-U bažantnice (NY) (5856) (Vysoký, 2016u);**

Výskyt: V.-IX.

Biotop: A-lesní průsek; okraj lesní cesty ● B-louka; zahradní kolonie ● C-břeh řeky; okolí rybníka; okolí vodního kanálu ● D- ● E-okraj cyklostezky ● F-haldy škváry a popílku; okraj skládky; opuštěné hlinišťe s náletovými dřevinami; opuštěný průmyslový areál; pískovna a její okraje; pole; ruderal.

Způsob sběru: individuální odchyt; ZP (náplň 1:1 pivo-fridex + živolovné pasti).

Individuální sběr: pod hroudami; pod kameny; pod kůrou ležící na zemi; v náplavu a pod ním; volně pobíhající ex. (na cyklostezce).



Čtverec síťového mapování: ULK: 5151-5250-5349-5351

JMK: 6965

KHK: 5659

PLK: 6244

SČK: 5654-5755-5856

*Anisodactylus nemorivagus* (Duftschmid, 1812)

Prameny: 2015

VYSOKÝ-2015c;

Lokalita

ÚSTECKÝ KRAJ (ULK) -

PLZEŇSKÝ KRAJ (PLK)

**Svinná-Radnický potok (RO) (6147) (Vysoký, 2015c);**

Výskyt: V.

Biotop: A- ● B- ● C-okolí potoka ● D- ● E- ● F-.

Způsob sběru: ZP (náplň 1:1 pivo-fridex).

Individuální sběr: -

Čtverec síťového mapování: ULK:

PLK: 6147

*Anisodactylus signatus* (Panzer, 1797)

Prameny: 2018

VYSOKÝ-2018ch;

Lokality

ÚSTECKÝ KRAJ (ULK)

**Trmice-haldy škváry a popílku (UL) (5349) (Vysoký, 2018ch);**

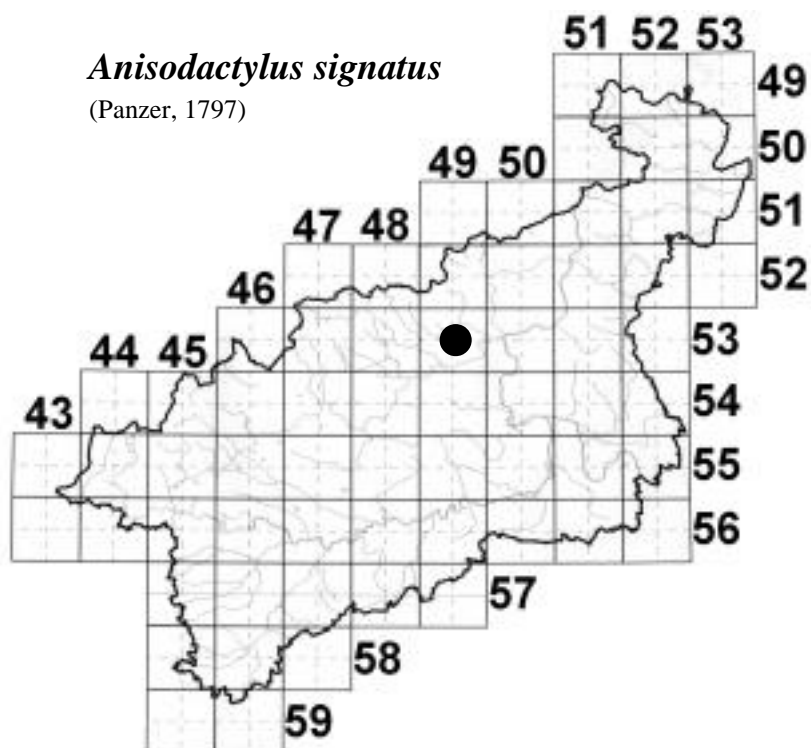
Výskyt: VI.

Biotop: A- ● B- ● C- ● D- ● E- ● F-haldy škváry a popílku.

Způsob sběru: individuální odchyt.

Individuální sběr: pod kameny.

Poznámky k biotopům: Dosud je uváděn pouze z přírodních nebo přírodě blízkých stanovišť, ale my jsme jej potvrdily i ze starých hald škváry a popílku porostlé jen s ojedinělými bylinami.



Čtverec síťového mapování: ULK: 5349

*Badister bullatus* (Schrank, 1798)

Prameny: 2015

VYSOKÝ-2015p;

2016

VYSOKÝ-2016f; VYSOKÝ-2016x;

2017

VYSOKÝ-2017g;

2018

VYSOKÝ-2018b; VYSOKÝ-2018d; VYSOKÝ-2018t; VYSOKÝ-2018v;

2019

VYSOKÝ-2019e;

Lokalita

ÚSTECKÝ KRAJ (ULK)

**Bílinka, JZ úpatí Lovoše při D8** (LT) (5450) (Vysoký, 2018b);

**Rovný** (vrch) (UL) (5349) (Vysoký, 2019e);

**Sířejovice-parkoviště u D8** (LT) (5550) (Vysoký, 2015p);

**Úžín-východ** (UL) (5349) (Vysoký, 2018t);

**Velký rybník v obci Doubice** (DC) (5152) (Vysoký, 2018d);

**Záhořský potok u D8** (UL) (5449) (Vysoký, 2016f VYSOKÝ-2017g);

**Žďárek-louka pod D8 a okolí** (UL) (5250) (Vysoký, 2016x);

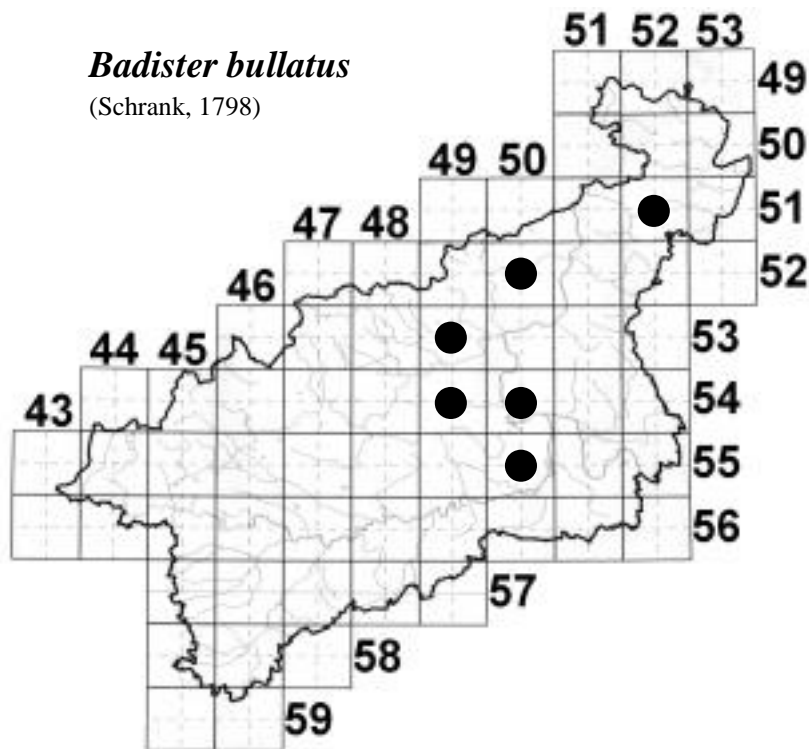
**Žďárek-trojúhelníková plocha mezi silnicí TP-DC a D8** (UL) (5250) (Vysoký-2018v);

Výskyt: IV.-VIII..

Biotop: A-okraj lesa ● B-louka; louka s náletovými dřevinami ● C-okolí potoka; okolí rybníka ● D- ● E- ● F-opuštěný průmyslový areál; ruderál.

Způsob sběru: ZP (náplň 1:1 pivo-fridex).

Individuální sběr: -



Čtverec síťového mapování: ULK: 5152-5250-5349-5449-5450-5550

*Badister collaris* (Motschulsky. 1844)

Prameny: VYSOKÝ-Archiv;

Lokalita

ÚSTECKÝ KRAJ (ULK)

**Čertova Voda** (DC) (5151) (Vysoký-Archiv);

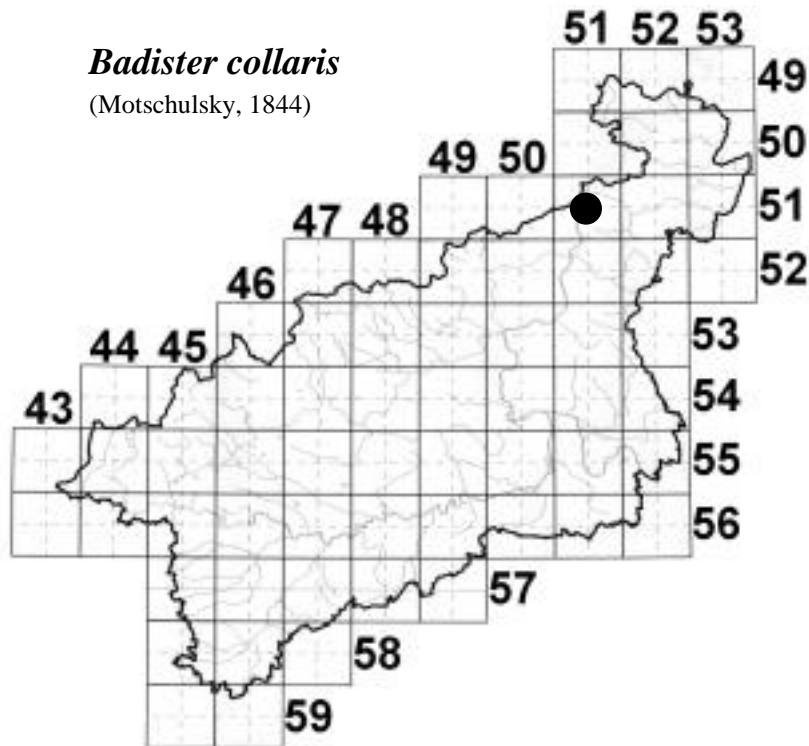


Výskyt: V.

Biotop: A- ● B- ● C-břeh řeky ● D- ● E- ● F-.

Způsob sběru: individuální odchyt.

Individuální sběr: v náplavu.



Čtverec síťového mapování: ULK: 5151

### *Badister lacertosus* Sturm, 1815

Prameny: VYSOKÝ-Archiv;

2015

VYSOKÝ-2015c; VYSOKÝ-2015j;

2016

VYSOKÝ-2016n; VYSOKÝ-2016r; VYSOKÝ-2016s; VYSOKÝ-2016t; VYSOKÝ-2016x;

2017

VYSOKÝ-2017i;

2019

VYSOKÝ, 2019k;

Lokality

ÚSTECKÝ KRAJ (ULK)

**Břvany (LN) (5648) (Vysoký, 2016n);**

**Čertova Voda (DC) (5151) (Vysoký-Archiv);**

**Chabařovice-Leone (UL) (5349) (Vysoký-Archiv);**

**Chabařovice-okolí rybníka Glaser (UL) (5349) (Vysoký, 2015j);**

**Knínice-louka nad D8 (UL) (5250) (Vysoký, 2016r);**  
**Žďárek-louka pod D8 a okolí (UL) (5250) (Vysoký, 2016x);**  
**Žďárek-louka u kruhového objezdu (UL) (5250) (Vysoký, 2017l);**  
**Žďárek-prostor mezi D8 a silnicí TP-DC (UL) (5250) (Vysoký, 2019k);**  
PLZEŇSKÝ KRAJ (PLK)

**Kaceřov-Čivice (prostor) (PS) (6147) (Vysoký, 2015c);**  
STŘEDOČESKÝ KRAJ (SČK)

**Kosmonosy (MB) (5555) (Vysoký, 2016s);**

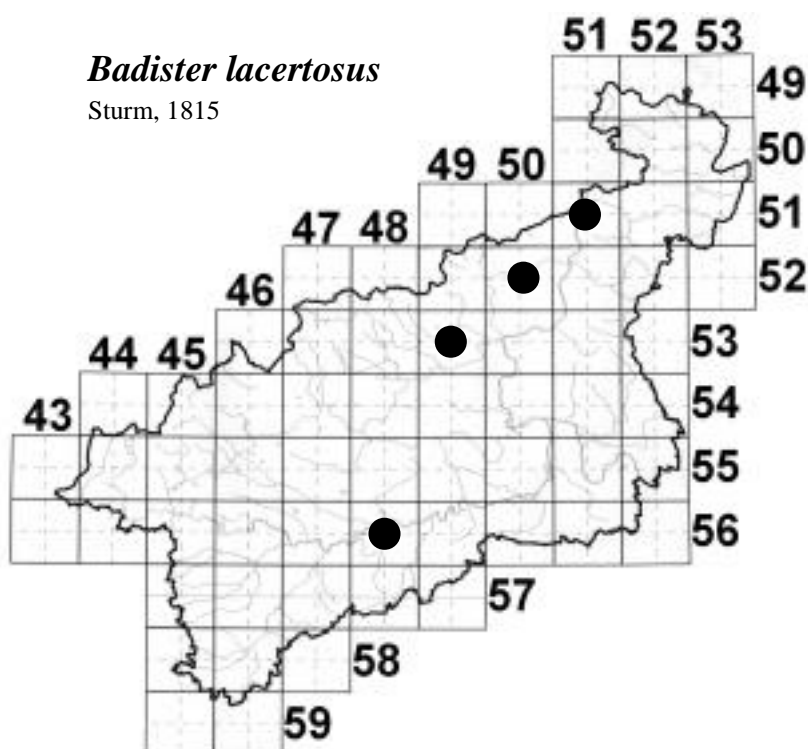
**Nová Telib-rybníky v okolí (MB) (5656) (Vysoký, 2016t);**

Výskyt: V.-VIII.

Biotop: A-les, lužní les ● B- louka; louka s náletovými dřevinami ● C-břeh řeky; okolí potoka ● D- ● E- ● F-ruderál.

Způsob sběru: individuální odchyt; ZP (náplň 1:1 pivo-fridex).

Individuální sběr: pod náplavem.



Čtverec síťového mapování: ULK: 5151-5250-5349-5648

PLK: 6147

SČK: 5555-5656

*Badister sodalis* (Duftschmid, 1812)

Prameny: VYSOKÝ-Archiv;

Lokality

ÚSTECKÝ KRAJ (ULK)

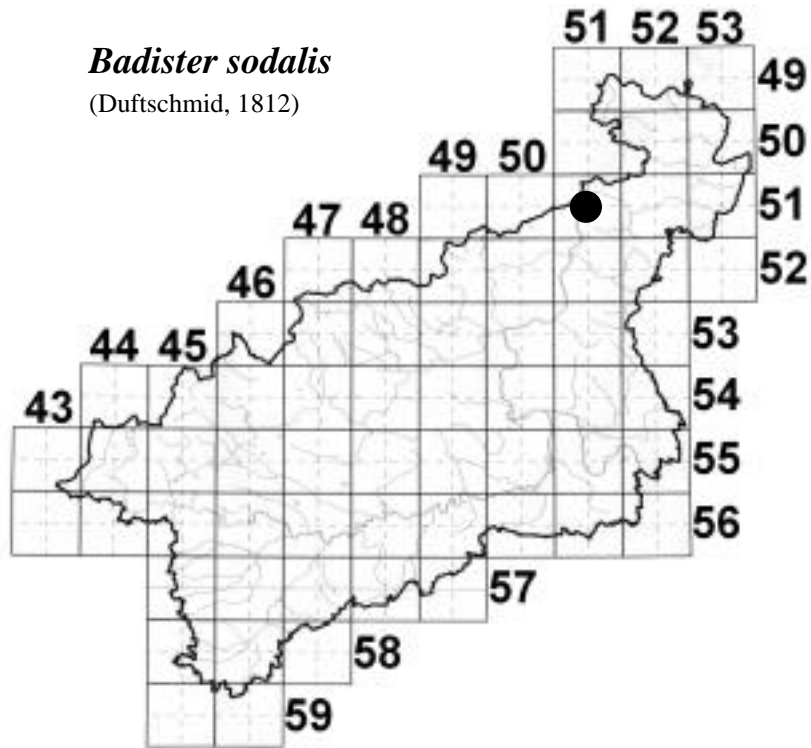
**Čertova Voda (DC) (5151) (Vysoký-Archiv);**

Výskyt:

Biotop: A- ● B- ● C-břeh řeky ● D- ● E- ● F-.

Způsob sběru: individuální odchyt.

Individuální sběr: pod kameny.



Čtverec síťového mapování: ULK: 5151

***Badister unipustulatus*** Bonelli, 1813

Prameny: 2016  
VYSOKÝ-2016o;

Lokalita

ÚSTECKÝ KRAJ (ULK) -

JIHOČESKÝ KRAJ (JČK)

**Veselí nad Lužnicí-okolí D3** (TA) (6854) (Vysoký. 2016o)

Výskyt: V.

Biotop: A- ● B- ● C-okolí potoka ● D- ● E- ● F-.

Způsob sběru: ZP (náplň 1:1 pivo-fridex).

Individuální sběr: -

Čtverec síťového mapování: ULK:

JČK: 6854

***Bembidion articulatum*** (Panzer, 1796)

Prameny: 2015

VYSOKÝ-2015i; VYSOKÝ-2015j;

2016

VYSOKÝ-2016h; VYSOKÝ-2016t;

Lokality

ÚSTECKÝ KRAJ (ULK)

**Chabařovice-okolí rybníka Glaser (UL) (5349) (Vysoký, 2015j);**

**Chabařovice-Prkenný mlýn (UL) (5349) (Vysoký, 2015i);**

KRÁLOVÉHRADECKÝ KRAJ (KHK)

**Kanice-Rokelník-rybník (HK) (5659) (Vysoký, 2016h);**

STŘEDOČESKÝ KRAJ (SČK)

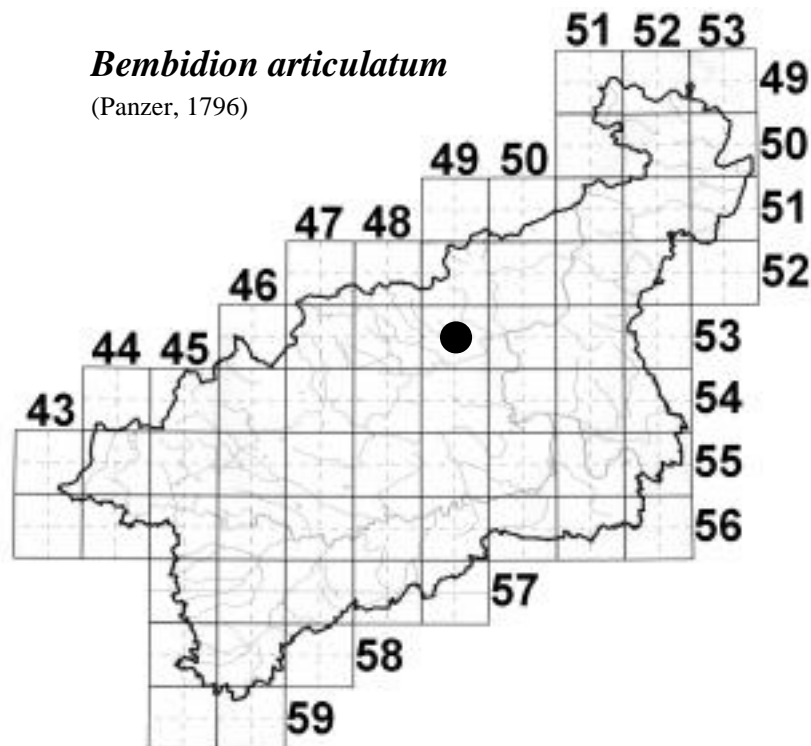
**Nová Telib-rybníky v okolí (MB) (5656) (Vysoký, 2016t);**

Výskyt: III.-V.

Biotop: A- ● B- ● C-břeh rybníka; okolí potoka; okolí rybníka ● D- ● E- ● F-.

Způsob sběru: individuální odchyt; prosev.

Individuální sběr: v listí na břehu rybníka; vyšlapání bahna na břehu rybníka.



Čtverec síťového mapování: ULK: 5349

KHK: 5659

SČK: 5656

***Bembidion atrocoeruleum*** Stephens, 1828

Prameny: VYSOKÝ-Archiv;

Lokality

ÚSTECKÝ KRAJ (ULK)

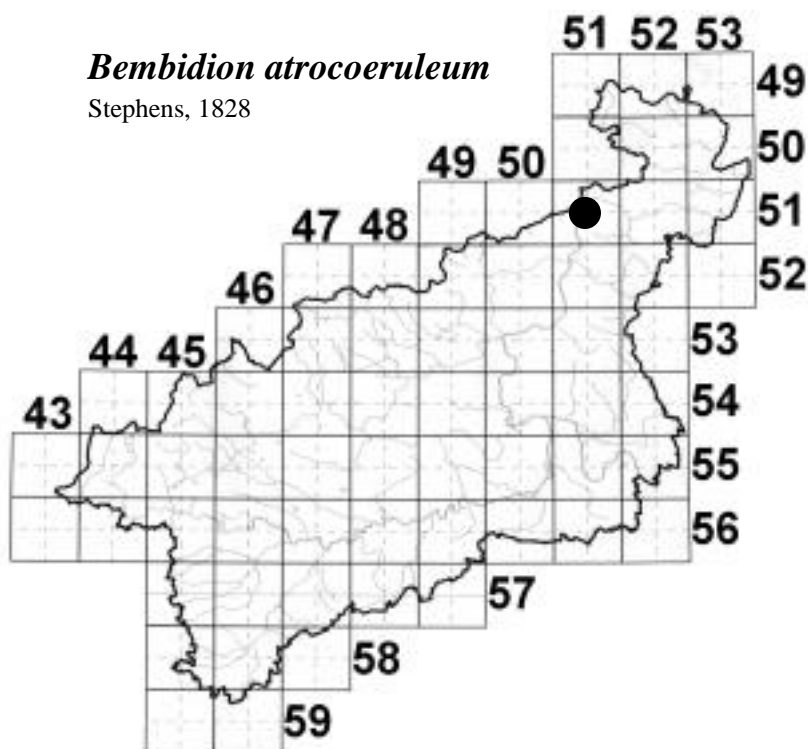
**Čertova Voda (DC) (5151) (Vysoký-Archiv);**

Výskyt: V.

Biotop: A- ● B- ● C-břeh řeky ● D- ● E- ● F-.

Způsob sběru: individuální odchyt; ZP (náplň 1:1 pivo-fridex).

Individuální sběr: pod náplavem.



Čtverec síťového mapování: ULK: 5151

***Bembidion biguttatum* (Fabricius, 1779)**

Prameny: 2015

VYSOKÝ-2015j;

2018

VYSOKÝ-2018i; VYSOKÝ-2018j;

Lokalita

ÚSTECKÝ KRAJ (ULK)

**Chabařovice-okolí rybníka Glaser (UL) (5349) (Vysoký, 2015j);**

**Chlumeč-louka u skleníků (UL) (5349) (Vysoký, 2018j);**

JIHOMORAVSKÝ KRAJ (JMK)

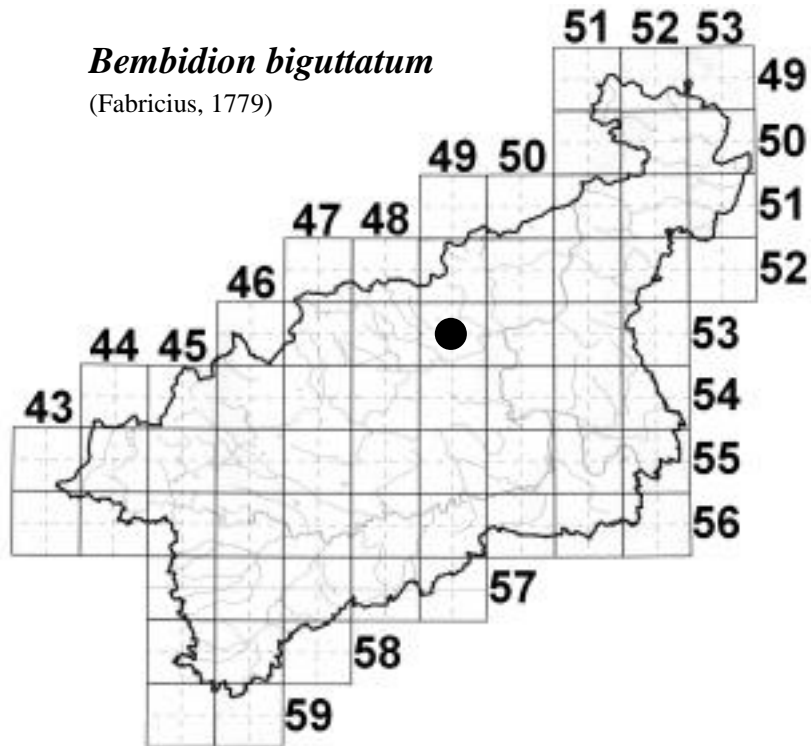
**Žabčice-pískovna a její okolí (BO) (6965) (Vysoký, 2018i);**

Výskyt: III.-VI. + VIII.

Biotop: A- ● B- ● C-břeh rybníka ● D- ● E- ● F-pískovna a její okraje.

Způsob sběru: individuální sběr; prosevy; ZP (náplň 1:1 pivo-fridex).

Individuální sběr: pod listím na břehu rybníka, volně pobíhající ex. (mezi rákosím, na břehu tůně); vyšlapávání bahna (s trhlinami) na břehu rybníka.



Čtverec síťového mapování: ULK: 5349  
JMK: 6965

***Bembidion dentellum*** (Thunberg, 1787)

Prameny: 2016  
VYSOKÝ-2016v;

Lokalita  
ÚSTECKÝ KRAJ (ULK) -  
PRAHA

**Praha-Horní Počernice (AA) (5853) (Vysoký, 2016v)**

Výskyt: VI.

Biotop: A- ● B-louka ● C- ● D- ● E- ● F-.

Způsob sběru: ZP (náplň 1:1 pivo-fridex).

Individuální sběr: -

Čtverec síťového mapování: ULK:  
PRAHA: 5853

***Bembidion femoratum*** Sturm, 1825

Prameny: VYSOKÝ-Archiv;

2016

VYSOKÝ-2016v;

Lokalita

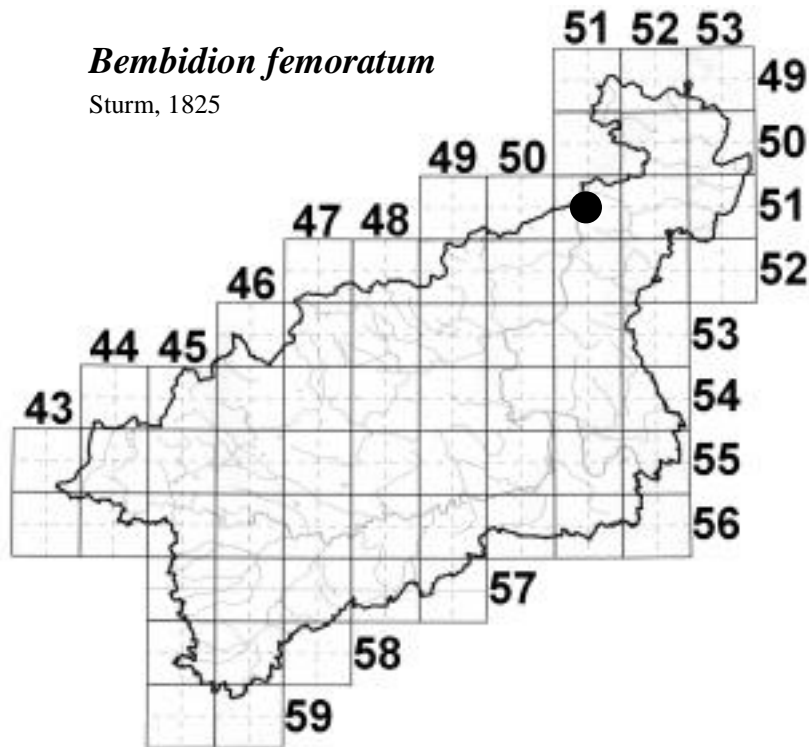
ÚSTECKÝ KRAJ (ULK)  
Čertova Voda (DC) (5151) (Vysoký-Archiv);  
PRAHA  
Praha-Horní Počernice (AA) (5853) (Vysoký, 2016v)

Výskyt: V.-VIII.

Biotop: A- ● B-louka ● C-břeh řeky ● D- ● E- ● F-

Způsob sběru: individuální odchyt; ZP (náplň 1:1 pivo-fridex).

Individuální sběr: v náplavu.



Čtverec síťového mapování: ULK: 5151  
PRAHA: 5853

*Bembidion gilvipes* Sturm, 1825

Prameny: 2019  
VYSOKÝ-2019ch;

Lokality

ÚSTECKÝ KRAJ (ULK)

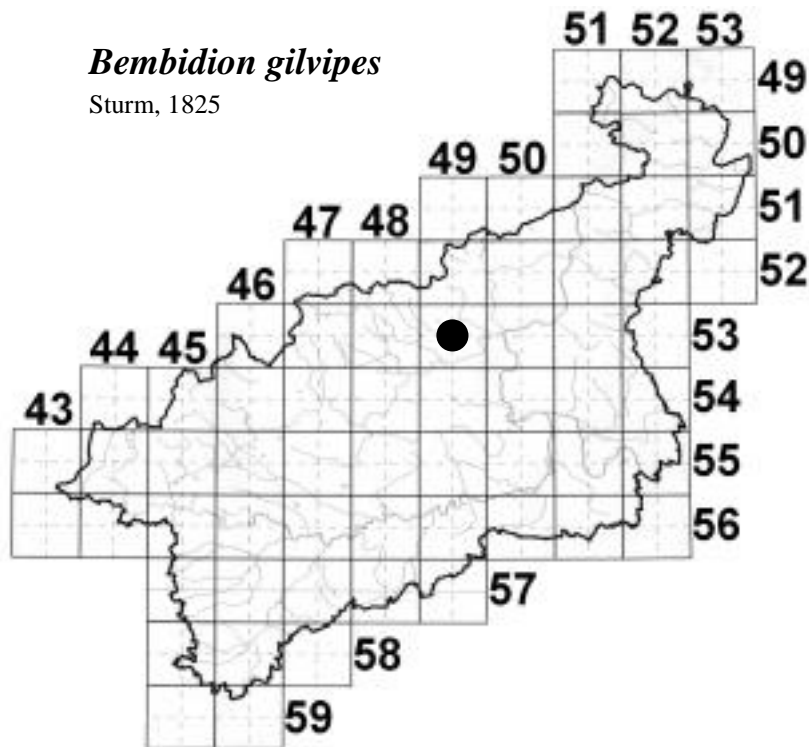
Úžín-východ (UL) (5349) (Vysoký, 2019ch);

Výskyt: V.

Biotop: A- ● B- ● C- ● D- ● E- ● F-opuštěný průmyslový areál;

Způsob sběru: ZP (náplň 1:1 pivo-fridex).

Individuální sběr: -



Čtverec síťového mapování: ULK: 5349

***Bembidion guttula*** (Fabricius, 1792)

Prameny: 2016  
 VYSOKÝ-2016h; VYSOKÝ-2016j; VYSOKÝ-2016w;  
 2017  
 VYSOKÝ-2017i;  
 2018  
 VYSOKÝ-2018a; VYSOKÝ-2018e; VYSOKÝ-2018i; VYSOKÝ-2018v;  
 2019  
 VYSOKÝ-2019b; VYSOKÝ, 2019n;

Lokalita

ÚSTECKÝ KRAJ (ULK)

**Dělouš-plocha jižně u D8** (UL) (5249) (Vysoký-2019n);

**Chabařovice-letišťe** (UL) (5349) (Vysoký, 2019b);

**Maxičky-okolí opuštěného hotelu** (DC) (5151) (Vysoký, 2018e);

**Proboštov-cyklostezka** (TP) (5349) (Vysoký, 2016i);

**Přestanov-okolí** (UL) (5349) (Vysoký, 2016w);

**Úžín-východ** (UL) (5349) (Vysoký, 2016j);

**Žďárek-louka u kruhového objezdu** (UL) (5250) (Vysoký, 2017l);

**Žďárek-trojúhelníková plocha mezi silnicí TP-DC a D8** (UL) (5250) (Vysoký-2018v);

JIHOMORAVSKÝ KRAJ (JMK)

**Žabčice-pískovna a její okolí** (BO) (6965) (Vysoký, 2018i);

KRÁLOVÉHRADECKÝ KRAJ (KHK)



**Kanice-Vlčinek-rybník** (HK) (5659) (Vysoký, 2016h);

**Kanice-Žabínek-rybník** (HK) (5659) (Vysoký, 2016h);

MORAVSKOSLEZSKÝ KRAJ (MSK)

**Kletné-okolí** (NJ) (6373) (Vysoký, 2018a);

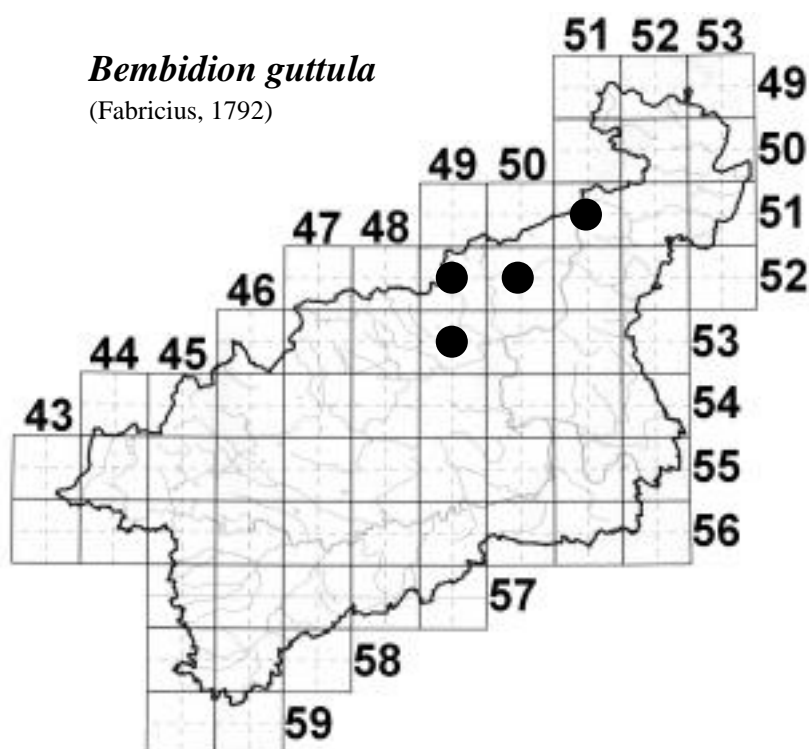
Výskyt: IV.-VII.

Biotop: A-lesopark; okraj lesa ● B-louka; louka s náletovými dřevinami ● C-okolí  
rybníka ● D- ● E- ● F-opuštěný průmyslový areál; pískovna a její okraje; ruderal.

Způsob sběru: individuální odchyt; ZP (náplň 1:1 pivo-fridex).

Individuální sběr: vyšlapání trhlin půdy na břehu vod.

Poznámky k biotopům: Naše nálezy na okrajích znečištěných vod (průmyslový areál, ruderal) je v souladu s uváděnou adaptivitou tohoto druhu na podobná stanoviště Stanovským-Pulpánem, 2006.



Čtverec síťového mapování: ULK: 5151-5249-5250-5349

JMK: 6965

KHK: 5659

MSK: 6373

***Bembidion lampros*** (Herbst, 1784)

Prameny: VYSOKÝ-Archiv;

2015

VYSOKÝ-2015c; VYSOKÝ-2015e; VYSOKÝ-2015f; VYSOKÝ-2015ch; VYSOKÝ-2015i; VYSOKÝ-2015l; VYSOKÝ-2015m;

2016

VYSOKÝ-2016ch; VYSOKÝ-2016k; VYSOKÝ-2016m; VYSOKÝ-2016n; VYSOKÝ-2016o; VYSOKÝ-2016s; VYSOKÝ-2016t; VYSOKÝ-2016u; VYSOKÝ-2016v; VYSOKÝ-2016w; VYSOKÝ-2016x;

2017

VYSOKÝ-2017d;

2018

VYSOKÝ-2018e; VYSOKÝ-2018ch; VYSOKÝ-2018i; VYSOKÝ-2018n; VYSOKÝ-2018o;

2019

VYSOKÝ-2019b; VYSOKÝ-2019e; VYSOKÝ-2019g; VYSOKÝ-2019ch;

Lokality

ÚSTECKÝ KRAJ (ULK)

- Břvany** (LN) (5648) (Vysoký, 2015e; Vysoký, 2016n);  
**Čejkovice-potok Liboc** (CV) (5646) (Vysoký-2015c)  
**Chabařovice-letišťe** (UL) (5349) (Vysoký, 2019b);  
**Chabařovice-Prkenný mlýn** (UL) (5349) (Vysoký, 2015i);  
**Jezero Most-okraj lesa SZ od vrchu Špičák** (MO) (5448) (Vysoký, 2019g);  
**Kličín** (LN) (5747) (Vysoký, 2015e; Vysoký, 2016n);  
**Kluček** (LN) (5747) (Vysoký, 2016n);  
**Lukavec-pole mezi železnicí a Lovochemií** (LT) (5450) (Vysoký, 2015l);  
**Maxičky-okolí opuštěného hotelu** (DC) (5151) (Vysoký, 2018e);  
**Milada-okolí eutr. nádrže** (UL) (5349) (Vysoký, 2019e);  
**Proboštov-Panský les** (TP) (5348) (Vysoký, 2018n);  
**Proboštovský park** (TP) (5349) (Vysoký, 2018o);  
**Přestanov-okolí** (UL) (5349) (Vysoký, 2016w);  
**Přestanov-pole JV od obce** (UL) (5349) (Vysoký-Archiv);  
**Rovný** (vrch) (UL) (5349) (Vysoký, 2019e);  
**Sedčice** (LN) (5646) (Vysoký, 2015e);  
**Selibice** (LN) (5647) (Vysoký, 2016n);  
**Triangl Žatec – u obce Tatínna** (LN) (5647) (Vysoký-Archiv);  
**Trmice-haldy škváry a popílku** (UL) (5349) (Vysoký, 2018ch);  
**Úžín-východ** (UL) (5349) (Vysoký, 2019ch);  
**Úžín-západ** (UL) (5349) (Vysoký, 2016k);  
**Žďárek-louka pod D8 a okolí** (UL) (5250) (Vysoký, 2016x);
- JIHOČESKÝ KRAJ (JČK)
- Veselí nad Lužnicí-okolí D3** (TA) (6854) (Vysoký, 2016o)  
**Soběslav-D3** (TA) (6754) (Vysoký, 2015ch)
- JIHOMORAVSKÝ KRAJ (JMK)
- Žabčice-pískovna a její okolí** (BO) (6965) (Vysoký, 2018i);
- MORAVSKOSLEZSKÝ KRAJ (MSK)
- Kunčice-okolí** (PR) (6472) (Vysoký, 2015f);  
**Malhotice** (PR) (6572) (Vysoký, 2015f);

**Mankovice-okolí** (NJ) (6373) (Vysoký, 2015f);  
**Ústí-okolí** (PR) (6472) (Vysoký, 2015f);  
PLZEŇSKÝ KRAJ (PLK)  
**Chrást-okolí Berounky** (PS) (6246) (Vysoký, 2015c);  
**Kamenec-Radnický potok** (RO) (6147) (Vysoký, 2015c);  
PRAHA  
**Dolní Chabry-ČOV a okolí** (AA) 5852) (Vysoký, 2016m);  
**Praha-Horní Počernice** (AA) (5853) (Vysoký, 2016v)  
STŘEDOČESKÝ KRAJ (SČK)  
**Bezno** (MB) (5654) (Vysoký, 2017d);  
**Bradlec-střelnice** (MB) (5555) (Vysoký, 2015m);  
**Děkov a okolí** (RA) (5847) (Vysoký, 2015c);  
**Kosmonosy** (MB) (5555) (Vysoký, 2016s);  
**Milíčov-okolí** (RA) (5947) (Vysoký, 2015c);  
**Nová Telib-rybníky v okolí** (MB) (5656) (Vysoký, 2016t);  
**Petrovice-okolí** (RA) (5947) (Vysoký, 2015c);  
**Petrovice-Petrovický potok** (RA) (5947) (Vysoký, 2015c);  
**Poděbrady-U bažantnice** (NY) (5856) (Vysoký, 2016u);  
**PP Chlum** (MB) (5655) (Vysoký, 2016ch);

Výskyt: IV.-XI.

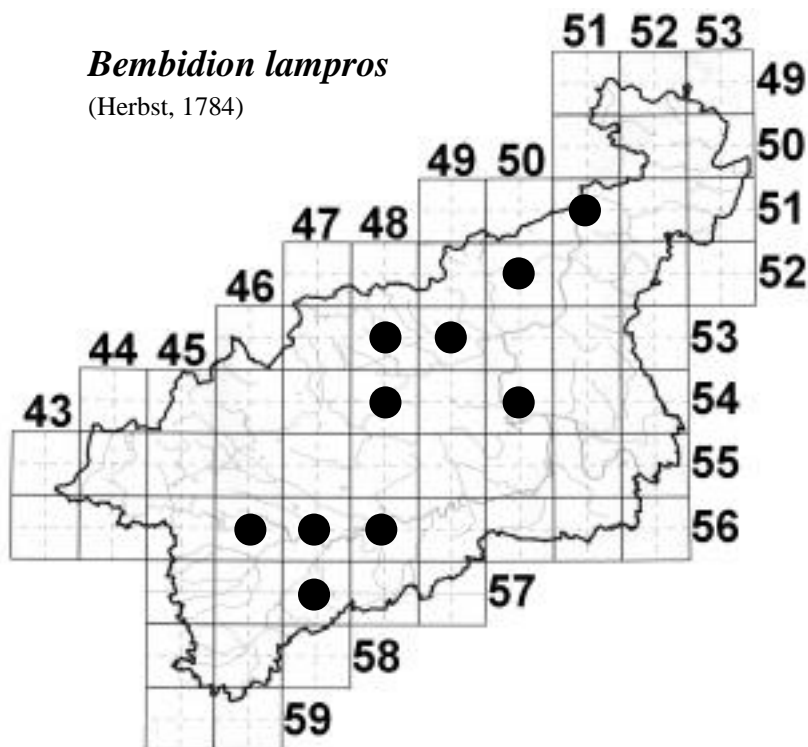
Biotop: A-les; les na svahu s hustým keřovitým podrostem; lesopark; okraj lesa; remízek; smíšený les ● B-louka; louka s náletovými dřevinami; park; polní mez; zahrada; zahradní kolonie ● C-břeh nádrže ČOV; břeh potoka; břeh rybníka; okolí břehu nádrže; okolí potoka; okolí rybníka ● D- ● E-okraj cesty ● F-haldy škváry a popílku; opuštěné hlinišťe s náletovými dřevinami; opuštěný průmyslový areál; pískovna a její okraje; pole; ruderal.

Způsob sběru: individuální odchyt; ZP (náplň 1:1 pivo-fridex + živolovné pasti).  
Individuální sběr: pod dřívím; pod kameny; pod kusy kartonu, pod listy lopuchu; v navátém listí; volně pobíhající ex. (mezi trávou, mezi obilím, na břehu vod); vyšlapání trhlín v půdě na břehu vod.

Poznámky k biotopům: Druh je vždy uváděn z různých stanovišť bez zastínění, ale podle nálezů v zemních pastech proniká i dosti hluboko do lesa (včetně lesa s hustých keřovým patrem) a lze předpokládat, že jej ojediněle můžeme nalézt na všech stanovištích, pravděpodobně v závislosti na klimatických poměrech.

*Bembidion lampros*

(Herbst, 1784)



Čtverec síťového mapování: ULK: 5151-5250-5348-5349-5448-5450-5646-5647-5648-5747  
JČK: 6754-6854  
JMK: 6965  
MSK: 6373-6472-6572  
PLK: 6147-6246  
PRAHA: 5852-5853  
SČK: 5555-5654-5655-5656-5847-5856-5947

*Bembidion lunulatum* (Fourcroy, 1785)

Prameny: 2015  
VYSOKÝ-2015j;  
2016  
VYSOKÝ-2016w;  
2018  
VYSOKÝ-2018j;

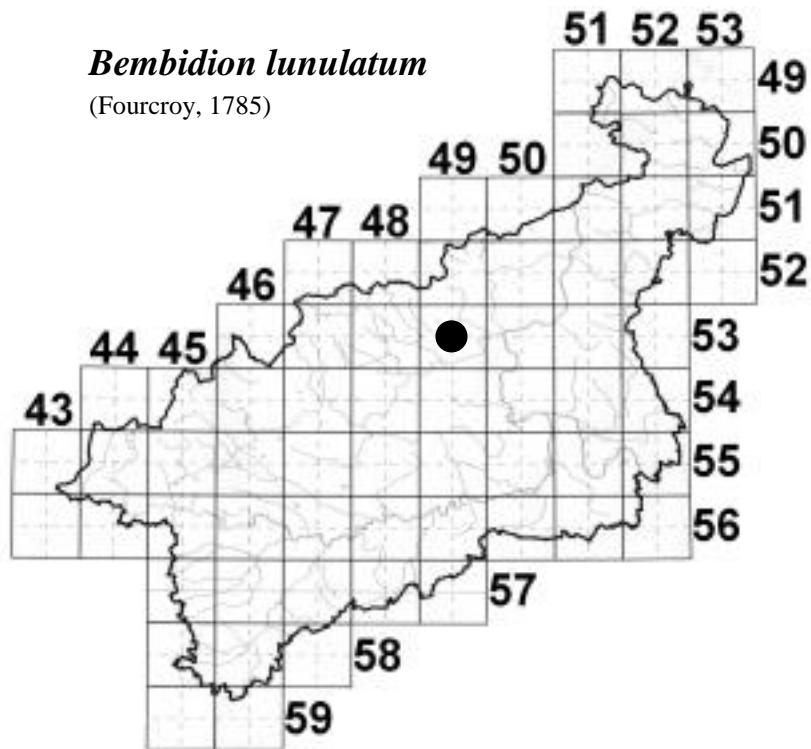
Lokalita  
ÚSTECKÝ KRAJ (ULK)

**Chabařovice-okolí rybníka Glaser (UL) (5349) (Vysoký, 2015j);**  
**Chlumeck-louka u skleníků (UL) (5349) (Vysoký, 2018j);**  
**Přestanov-okolí (UL) (5349) (Vysoký, 2016w);**

Výskyt: III.-VI.

Biotop: A- ● B-louka; louka s náletovými dřevinami ● C-břeh rybníka ● D- ● E- ● F-

Způsob sběru: individuální sběr; prosev; ZP (náplň 1:1 pivo-fridex).  
Individuální sběr: vyšlapávání bahna na břehu rybníka.



Čtverec síťového mapování: ULK: 5349

***Bembidion obtusum*** Audinet-Serville, 1821

Prameny: 2016

VYSOKÝ-2016v;

2017

VYSOKÝ-2017l;

Lokalita

ÚSTECKÝ KRAJ (ULK)

**Žďárek-louka u kruhového objezdu (UL) (5250) (Vysoký, 2017l);**

PRAHA

**Praha-Horní Počernice (AA) (5853) (Vysoký, 2016v)**

Výskyt: V.-VI.

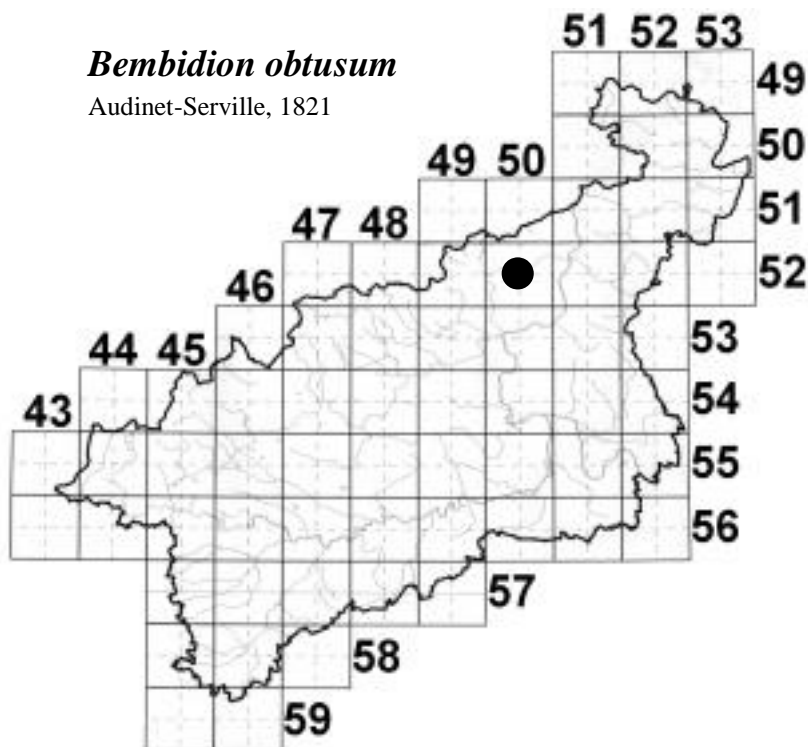
Biotop: A- ● B-louka ● C- ● D- ● E- ● F-.

Způsob sběru: ZP (náplň 1:1 pivo-fridex).

Individuální sběr: -

*Bembidion obtusum*

Audinet-Serville, 1821



Čtverec síťového mapování: ULK: 5250

PRAHA: 5853

*Bembidion properans* (Stephens, 1828)

Prameny: 2015

VYSOKÝ-2015a;

2016

VYSOKÝ-2016b; VYSOKÝ-2016o; VYSOKÝ-2016v;

Lokality

ÚSTECKÝ KRAJ (ULK)

**Bílinka-D8 při úpatí Lovoše** (LT) (5450) (Vysoký, 2015a; Vysoký, 2016b);

JIHOČESKÝ KRAJ (JČK)

**Veselí nad Lužnicí-okolí D3** (TA) (6854) (Vysoký, 2016o)

PRAHA

**Praha-Horní Počernice** (AA) (5853) (Vysoký, 2016v)

Výskyt: V.-VIII.

Biotop: A- ● B-louka; step s náletovými dřevinami ● C-okolí potoka ● D- ● E- ● F-

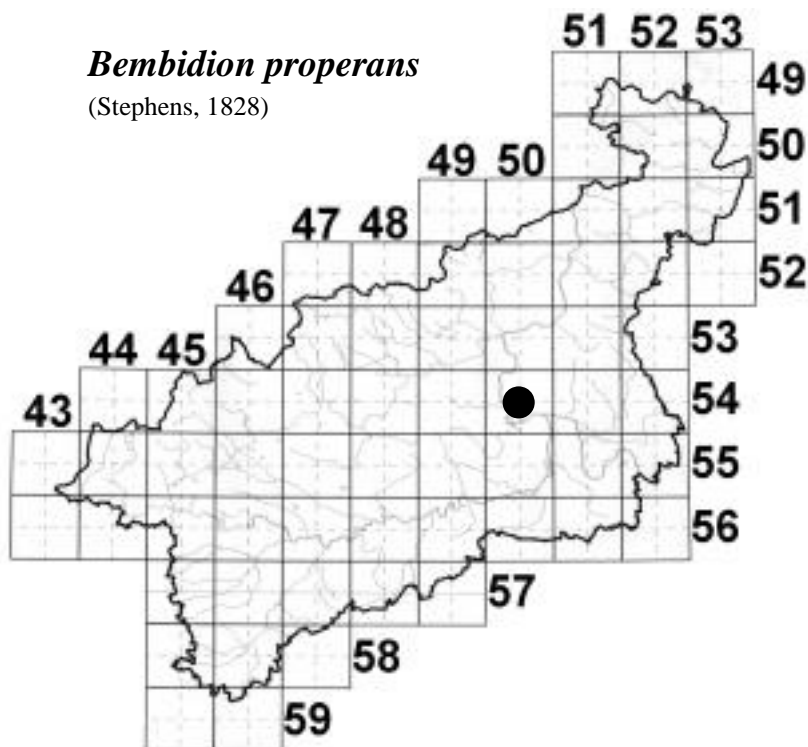
..

Způsob sběru: ZP (náplň 1:1 pivo-fridex).

Individuální sběr: -

*Bembidion properans*

(Stephens, 1828)



Čtverec síťového mapování: ULK: 5450

JČK: 6854

PRAHA: 5853

*Bembidion punctulatum* Drapiez, 1802

Prameny: VYSOKÝ-Archiv;

Lokality

ÚSTECKÝ KRAJ (ULK)

**Čertova Voda** (DC) (5151) (Vysoký-Archiv);

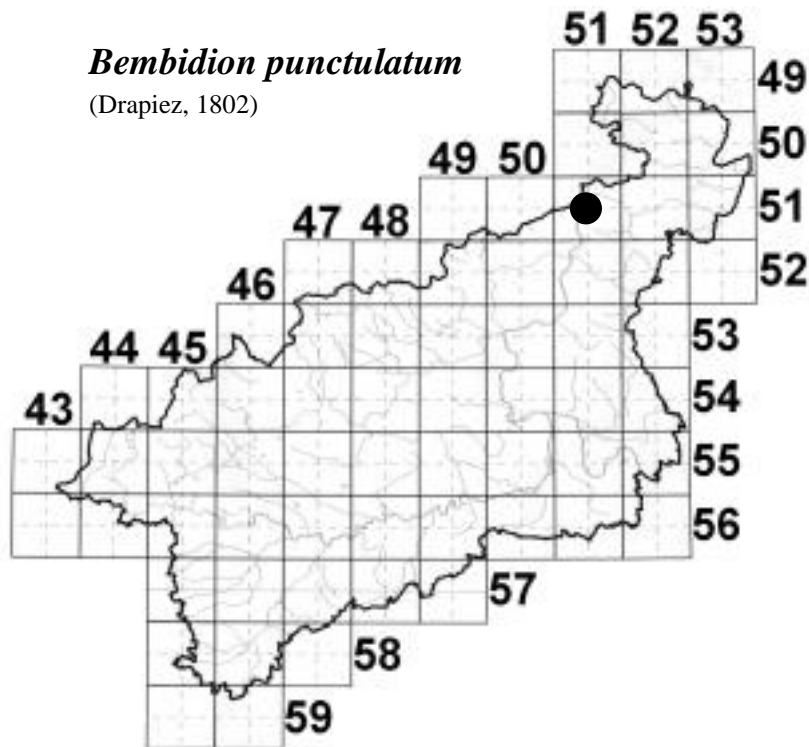
**Dolní Žleb** (DC) (5151) (Vysoký-Archiv);

Výskyt: V.

Biotop: A- ● B- ● C-břeh řeky ● D- ● E- ● F-.

Způsob sběru: individuální odchyt.

Individuální sběr: pod kameny; v náplavu a pod ním; volně pobíhající ex.  
(štěrkopískový břeh).



Čtverec síťového mapování: ULK: 5151

***Bembidion pygmaeum*** (Fabricius, 1792)

Prameny: 2016  
VYSOKÝ-2016s;

Lokalita  
ÚSTECKÝ KRAJ (ULK) -  
STŘEDOČESKÝ KRAJ (SČK)

**Kosmonosy** (MB) (5555) (Vysoký, 2016s);

Výskyt: VI.

Biotop: A- ● B-louka ● C- ● D- ● E- ● F-.

Způsob sběru: ZP (náplň 1:1 pivo-fridex).

Individuální sběr: -

Čtverec síťového mapování: ULK:  
SČK: 5555

***Bembidion quadrimaculatum*** (Linnaeus, 1758)

Prameny: VYSOKÝ-Archiv

2015

VYSOKÝ-2015e; VYSOKÝ-2015f; VYSOKÝ-2015k;

2016

VYSOKÝ-2016k; VYSOKÝ-2016v;

2018



VYSOKÝ-2018a; VYSOKÝ-2018ch; VYSOKÝ-2018i;

Lokalita

ÚSTECKÝ KRAJ (ULK)

**Břvany (LN) (5648) (Vysoký, 2015e);**

**Čertova Voda (DC) (5151) (Vysoký-Archiv);**

**Dolní Žleb (DC) (5151) (Vysoký-Archiv);**

**Knínice-louka v okolí D8 u silnice DC-TP (UL) (5250) (Vysoký-Archiv);**

**Nová Oleška-Bynovecký potok (DC) (5151) (Vysoký-Archiv);**

**Prostřední Žleb (DC) (5151) (Vysoký-Archiv);**

**Trmice-haldy škváry a popílku (UL) (5349) (Vysoký, 2018ch);**

**Úžín-západ (UL) (5349) (Vysoký, 2016k);**

JIHOMORAVSKÝ KRAJ (JMK)

**Dolní Dubňany-Hornodubňanský potok (ZN) (6963) (Vysoký, 2018a);**

**Žabčice-pískovna a její okolí (BO) (6965) (Vysoký, 2018i);**

MORAVSKOSLEZSKÝ KRAJ (MSK)

**Malhotice (PR) (6572) (Vysoký, 2015f);**

PRAHA

**Praha-Horní Počernice (AA) (5853) (Vysoký, 2016v)**

STŘEDOČESKÝ KRAJ (SČK)

**Kozomín-okolí D8 (ME) (5752) (Vysoký, 2015k);**

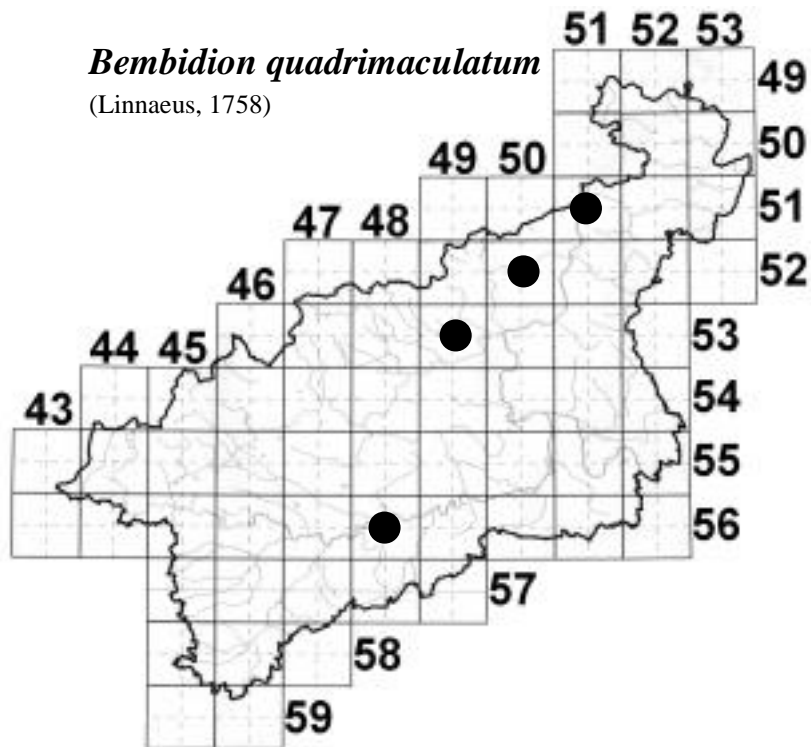
Výskyt: III. + V.-IX.

Biotop: A- ● B-louka ● C-břeh potoka; břeh řeky; kanalizovaná (beton) přeložka potoka; okolí potoka ● D- ● E-okraj silnice ● F-haldy škváry a popílku; opuštěný průmyslový areál; pískovna a její okraje; pole; ruderál.

Způsob sběru: individuální odchyt; ZP (náplň 1:1 pivo-fridex).

Individuální sběr: pod kameny; volně pobíhající ex. (mezi trávou, na bahně, na březích vod; na šterkopisku i na „betonovém“ břehu přeložky potoka).

Poznámky k biotopům: Naše nálezy z elektrárenských hald jsou v souladu s údaji Stanovského-Pulpána, 2006, kteří uvádějí plnou adaptibilitu i na podobná stanoviště.



Čtverec síťového mapování: ULK: 5151-5250-5349-5648

JMK: 6963-6965

MSK: 6572

PRAHA: 5853

SČK: 5752

*Bembidion semipunctatum* (Donovan, 1806)

Prameny: 2017

VYSOKÝ-2017j;

Lokality

ÚSTECKÝ KRAJ (ULK)

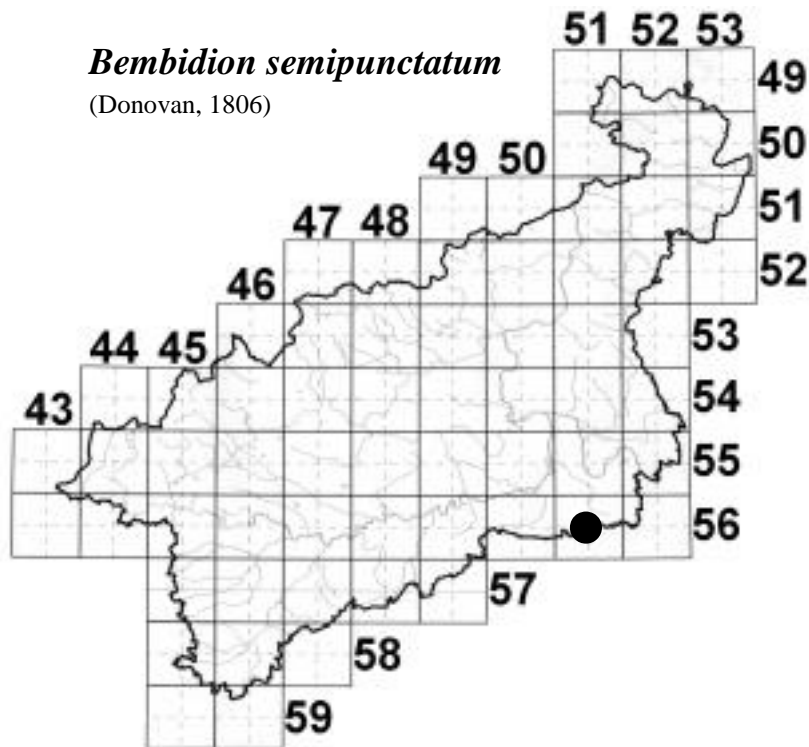
**Straškov-pískovna (LT) (5651) (Vysoký, 2017j);**

Výskyt: VIII.

Biotop: A- ● B- ● C- ● D- ● E- ● F- pískovna a její okraje.

Způsob sběru: individuální odchyt.

Individuální sběr: volně pobíhající ex. (na bahně okraje tůně).



Čtverec síťového mapování: ULK: 5651

***Bembidion tetracolum* Say, 1823**

Prameny: VYSOKÝ-Archiv;

2015

VYSOKÝ-2015e;

Lokalita

ÚSTECKÝ KRAJ (ULK)

**Čertova Voda (DC)** (5151) (Vysoký-Archiv);

**Dolní Žleb (DC)** (5151) (Vysoký-Archiv);

**Prostřední Žleb (DC)** (5151) (Vysoký-Archiv);

**Rvenice (LN)** (5648) (Vysoký, 2015e);

**Svádov-Labská zátoka (UL)** (5350) (Vysoký-Archiv);

**Svádov-Valtířov, u Labe (UL)** (5350) (Vysoký-Archiv);

Výskyt: II.-III. + V.-VI. + XI.

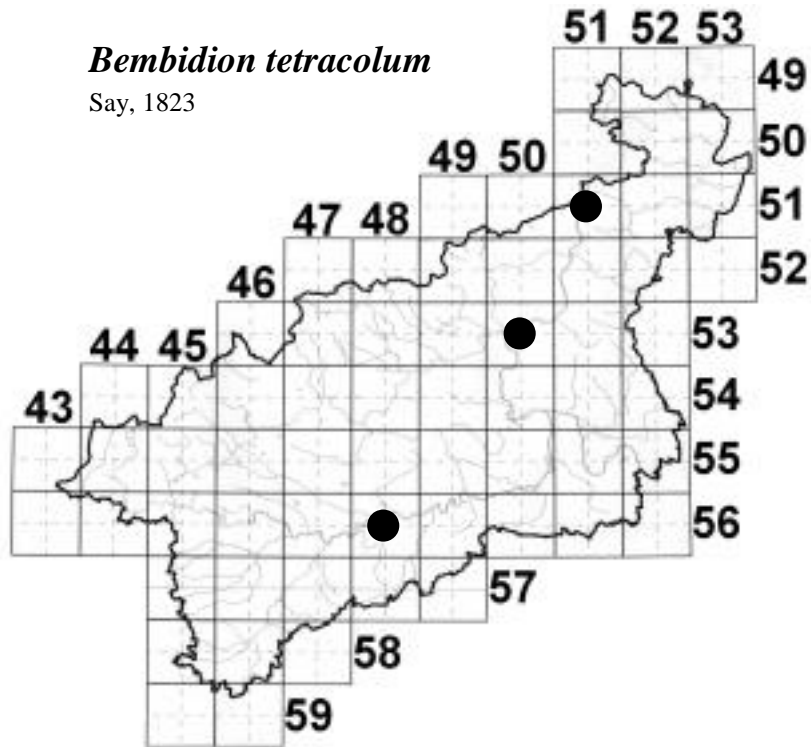
Biotop: A- ● B- ● C-břeh řeky ● D- ● E-okraj silnice ● F-

Způsob sběru: individuální odchyt; ZP (náplň 1:1 pivo-fridex).

Individuální sběr: pod kameny; pod kůrou dříví; pod kůrou vyvrácené vrby, „výplach“ štěrkopískového břehu; v náplavu a pod ním; volně pobíhající ex. (štěrkopískový břeh); v trhlínách suchého bahna.

*Bembidion tetracolum*

Say, 1823



Čtverec síťového mapování: ULK: 5151-5350-5648

*Bembidion tibiale* (Duftschmid, 1812)

Prameny: VYSOKÝ-Archiv;

Lokality

ÚSTECKÝ KRAJ (ULK)

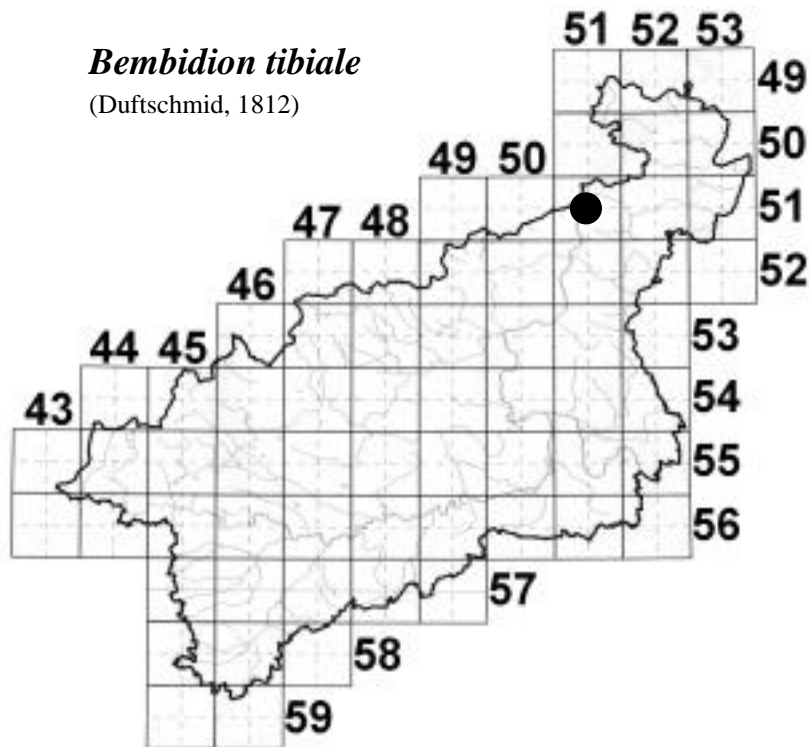
Čertova Voda (DC) (5151) (Vysoký-Archiv);

Výskyt: V.

Biotop: A- ● B- ● C-břeh řeky ● D- ● E- ● F-.

Způsob sběru: individuální odchyt.

Individuální sběr: pod náplavem.



Čtverec síťového mapování: ULK: 5151

***Brachinus crepitans*** (Linnaeus, 1758)

Prameny: VYSOKÝ-Archiv;

2015

VYSOKÝ-2015a; VYSOKÝ-2015c; VYSOKÝ-2015d; VYSOKÝ-2015e; VYSOKÝ-2015j; VYSOKÝ-2015k; VYSOKÝ-2015l; VYSOKÝ-2015m; VYSOKÝ-2015n; VYSOKÝ-2015p;

2016

VYSOKÝ-2016b; VYSOKÝ-2016i; VYSOKÝ-2016j; VYSOKÝ-2016k; VYSOKÝ-2016m; VYSOKÝ-2016s; VYSOKÝ-2016u; VYSOKÝ-2016v;

2017

VYSOKÝ-2017a; VYSOKÝ-2017b; VYSOKÝ-2017d; VYSOKÝ-2017e; VYSOKÝ-2017f; VYSOKÝ-2017ch; VYSOKÝ-2017j; VYSOKÝ-2017l;

2018

VYSOKÝ-2018a; VYSOKÝ-2018b; VYSOKÝ-2018c; VYSOKÝ-2018f; VYSOKÝ-2018ch; VYSOKÝ-2018t; VYSOKÝ-2018v;

2019

VYSOKÝ-2019b; VYSOKÝ-2019c; VYSOKÝ-2019e; VYSOKÝ-2019f; VYSOKÝ-2019g; VYSOKÝ-2019h; VYSOKÝ-2019ch; VYSOKÝ, 2019n; VYSOKÝ, 2019o; VYSOKÝ, 2019p;

Lokalita

ÚSTECKÝ KRAJ (ULK)

**Bílinka-D8 při úpatí Lovoše (LT) (5450) (Vysoký, 2015a; Vysoký, 2016b);**

**Bílinka, JZ úpatí Lovoše při D8** (LT) (5450) (Vysoký, 2017a ; Vysoký, 2018b);  
**Dělouš-plocha jižně u D8** (UL) (5249) (Vysoký-2019n);  
**Dubice-mezí tunely D8** (LT) (5450) (Vysoký, 2017b; Vysoký, 2018c);  
**Holedeč** (LN) (5747) (Vysoký, 2015e);  
**Hrbovice-prostor mezi Podhořským potokem a areálem PKU** (UL) (5349) (Vysoký, 2019o);  
**Chabařovice-Leone** (UL) (5349) (Vysoký-Archiv);  
**Chabařovice-letišťe** (UL) (5349) (Vysoký, 2019b);  
**Chabařovice-okolí rybníka Glaser** (UL) (5349) (Vysoký, 2015j);  
**Chlumec-louka u skleníků** (UL) (5349) (Vysoký, 2017ch);  
**Jezero Dělouš a okolí** (UL) (5249) (Vysoký, 2019c);  
**Jezero Most-prostor mezi vrchem Špičák a letišťem** (MO) (5448) (Vysoký, 2019g);  
**Jezero Most-lesní cesta ve svahu SSZ od vrchu Špičák** (MO) (5448) (Vysoký, 2019g);  
**Jezero Most-okraj lesa SZ od vrchu Špičák** (MO) (5448) (Vysoký, 2019g);  
**Jezero Most-Střimická výsypka** (MO) (5447) (Vysoký, 2019h);  
**Kličín** (LN) (5747) (Vysoký, 2015e);  
**Kněžice-Horní Kněžický rybník a okolí** (LN) (5746) (Vysoký, 2015c);  
**Litochovický potok při D8** (LT) (5450) (Vysoký, 2017e);  
**Lukavec-pole mezi železnicí a Lovochemí** (LT) (5450) (Vysoký, 2015l);  
**Milada-okolí eutr. nádrže** (UL) (5349) (Vysoký, 2019f);  
**Milada-okolí nádrže** (UL) (5349) (Vysoký, 2019e);  
**Nádrž Roudníky-prostor nad nádrží** (UL) (5349) (Vysoký, 2019f);  
**Nádrž Roudníky-prostor okolí břehu nádrže** (UL) (5349) (Vysoký, 2019f);  
**Nádrž Roudníky-prostor pod nádrží** (UL) (5349) (Vysoký, 2019f);  
**Pětipsy** (CV) (5646) (Vysoký-2015c).  
**Proboštov-cyklostezka** (TP) (5349) (Vysoký, 2016i);  
**Předlice-louky u D8 směrem na Trmice** (UL) (5349) (Vysoký, 2018f);  
**Přestanov-pole JV od obce** (UL) (5349) (Vysoký-Archiv);  
**Radečinský potok u D8** (UL) (5349) (Vysoký, 2017f);  
**Rovný (vrch)** (UL) (5349) (Vysoký, 2019e);  
**Růžodolská výsypka** (MO) (5447) (Vysoký, 2019h);  
**Sedčice** (LN) (5646) (Vysoký, 2015e);  
**Siřebovice-parkoviště u D8** (LT) (5550) (Vysoký, 2015p);  
**Straškov-pískovna** (LT) (5651) (Vysoký, 2017j);  
**Trmice-haldy škváry a popílku** (UL) (5349) (Vysoký, 2018ch);  
**Úžín-východ** (UL) (5349) (Vysoký, 2016j Vysoký, 2018t; Vysoký, 2019ch);  
**Úžín-západ** (UL) (5349) (Vysoký, 2016k);  
**Všebořice-skládka AVE** (UL) (5349) (Vysoký, 2019p);  
**Žďárek-louka u kruhového objezdu** (UL) (5250) (Vysoký, 2017l);  
**Žďárek-trojúhelníková plocha mezi silnicí TP-DC a D8** (UL) (5250) (Vysoký-2018v);  
JIHOMORAVSKÝ KRAJ (JMK)  
**Litava-potok u obce Blučina** (BO) (6965) (Vysoký, 2018a);  
PRAHA  
**Ďáblice** (AA) (5852) (Vysoký, 2016m);

**Dolní Chabry (AA) (5852) (Vysoký, 2015d; Vysoký, 2016m);**

**Dolní Chabry-ČOV a okolí (AA) 5852) (Vysoký, 2016m);**

**Hostivař-areál „Pragovka“ (AA) (5953) (Vysoký, 2015n);**

**Praha-Horní Počernice (AA) (5853) (Vysoký, 2016v)**

STŘEDOČESKÝ KRAJ (SČK)

**Bezno (MB) (5654) (Vysoký, 2017d);**

**Bradlec-střelnice (MB) (5555) (Vysoký, 2015m);**

**Kosmonosy (MB) (5555) (Vysoký, 2016s);**

**Kozomín-okolí D8 (ME) (5752) (Vysoký, 2015k);**

**Měšice (PH) (5753) (Vysoký, 2015d);**

**Petrovice-okolí (RA) (5947) (Vysoký, 2015c);**

**Poděbrady-U bažantnice (NY) (5856) (Vysoký, 2016u);**

Výskyt: IV.-XI.

Biotop: A-les, les na svahu s hustým keřovitým podrostem; lesní cesta-okolí; lesní průsek; okraj lesa, remízek ● B-louka; louka s náletovými dřevinami; polní mez; starý opuštěný sad; step s náletovými dřevinami; zahradní kolonie ● C-břeh nádrže; břeh nádrže ČOV; břeh rybníka; okolí břehu nádrže; okolí nádrže; okolí potoka; okolí rybníka; svah nad břehem nádrže ● D- ● E-okraj cesty; okraj silnice ● F- divoká skládka; haldy škváry a popílku; okraj pole, okraj skládky; opuštěné hlinišťe s náletovými dřevinami; opuštěný průmyslový areál; pískovna a její okraje; pole; ruderal; výsypka (holá, bez porostu).

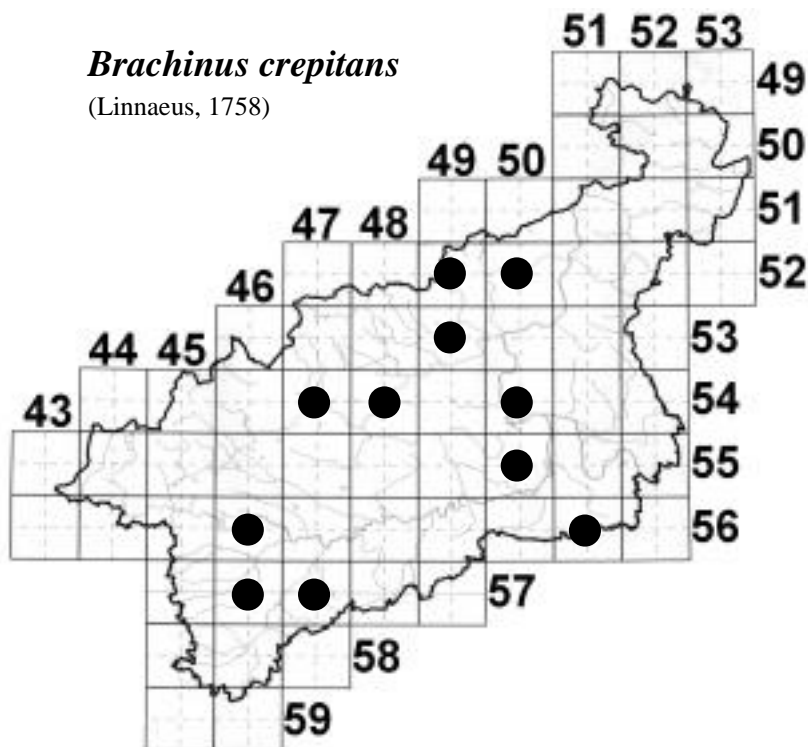
Způsob sběru: individuální odchyty; ZP (náplň 1:1 pivo-fridex + živolovné pasti).

Individuální sběr: pod dřívím; pod kameny; pod kusy betonu; pod kusy lepenky ležící v trávě.

Poznámky k biotopům: Tento druh na Ústecku v posledních letech proniká ojediněle i do lesních stanovišť. Údaj Hůrky, 1996, že se jedná o ubývající druh odporuje našim údajům, kdy je často nacházen v desítkách kusů (např. pod kameny, ale i jinými předměty na nezastíněných stanovištích Českého středohoří a v Mosteckoteplické kotlině). Stanovský-Polpán, 2006 dávají vinu změnám poměrů na jednotlivých stanovištích, ale podle našeho pozorování se jedná o druh, který jako jeden z prvních hmyzích druhů (spolu s mravenci rodu *Lasius*) proniká na nová stanoviště a zde je stabilně více let potvrzován (např. na zlikvidovaných povrchových částí povrchu půdy při stavbě dálnice v Českém středohoří – na okrajích dálnice je potvrzen stabilní výskyt i po jejím zprovoznění).

*Brachinus crepitans*

(Linnaeus, 1758)



Čtverec síťového mapování: ULK: 5249-5250-5349-5447-5448-5450-5550-5646-5651-5746-5747

JMK: 6965

PRAHA: 5852-5853-5953

SČK: 5555-5654-5752-5753-5856-5947

*Brachinus explodens* (Duft., 1812)

Prameny: 2015

VYSOKÝ-2015a; VYSOKÝ-2015d; VYSOKÝ-2015f; VYSOKÝ-2015k; VYSOKÝ-2015m; VYSOKÝ-2015n;

2016

VYSOKÝ-2016b; VYSOKÝ-2016m; VYSOKÝ-2016s; VYSOKÝ-2016u; VYSOKÝ-2016v;

2017

VYSOKÝ-2017a; VYSOKÝ-2017e; VYSOKÝ-2017j;

2018

VYSOKÝ-2018a; VYSOKÝ-2018b; VYSOKÝ-2018c; VYSOKÝ-2018ch;

2019

VYSOKÝ-2019b; VYSOKÝ-2019e; VYSOKÝ-2019f; VYSOKÝ-2019g; VYSOKÝ-2019h; VYSOKÝ, 2019n;

Lokalita

ÚSTECKÝ KRAJ (ULK)

**Bílinka-D8 při úpatí Lovoše (LT) (5450) (Vysoký, 2015a; Vysoký, 2016b);**

**Bílinka, JZ úpatí Lovoše při D8 (LT) (5450) (Vysoký, 2017a ; Vysoký. 2018b);**



**Dělouš-plocha jižně u D8** (UL) (5249) (Vysoký-2019n);  
**Dubice-mezi tunely D8** (LT) (5450) (Vysoký, 2018c);  
**Holedeč** (LN) (5747) (Vysoký, 2015e);  
**Chabařovice-letišťe** (UL) (5349) (Vysoký, 2019b);  
**Jezero Most-prostor mezi vrchem Špičák a letišťem** (MO) (5448) (Vysoký, 2019g);  
**Jezero Most-lesní cesta ve svahu SSZ od vrchu Špičák** (MO) (5448) (Vysoký, 2019g);  
**Jezero Most-Střimická výsypka** (MO) (5447) (Vysoký, 2019h);  
**Litochovický potok při D8** (LT) (5450) (Vysoký, 2017e);  
**Milada-okolí eutr. nádrže** (UL) (5349) (Vysoký, 2019f);  
**Milada-okolí nádrže** (UL) (5349) (Vysoký, 2019e);  
**Nádrž Roudníky-prostor nad nádrží** (UL) (5349) (Vysoký, 2019f);  
**Rovný** (vrch) (UL) (5349) (Vysoký, 2019e);  
**Straškov-pískovna** (LT) (5651) (Vysoký, 2017j);  
**Trmice-haldy škváry a popílku** (UL) (5349) (Vysoký, 2018ch);  
JIHOMORAVSKÝ KRAJ (JMK)  
**Litava-potok u obce Blučina** (BO) (6965) (Vysoký, 2018a);  
MORAVSKOSLEZSKÝ KRAJ (MSK)  
**Kunčice-okolí** (PR) (6472) (Vysoký, 2015f);  
PRAHA  
**Dolní Chabry** (AA) (5852) (Vysoký, 2015d; Vysoký, 2016m);  
**Hostivař-areál „Pragovka“** (AA) (5953) (Vysoký, 2015n);  
**Praha-Horní Počernice** (AA) (5853) (Vysoký, 2016v)  
STŘEDOČESKÝ KRAJ (SČK)  
**Bradlec-střelnice** (MB) (5555) (Vysoký, 2015m);  
**Kosmonosy** (MB) (5555) (Vysoký, 2016s);  
**Kozomín-okolí D8** (ME) (5752) (Vysoký, 2015k);  
**Měšice** (PH) (5753) (Vysoký, 2015d);  
**Poděbrady-U bažantnice** (NY) (5856) (Vysoký, 2016u);

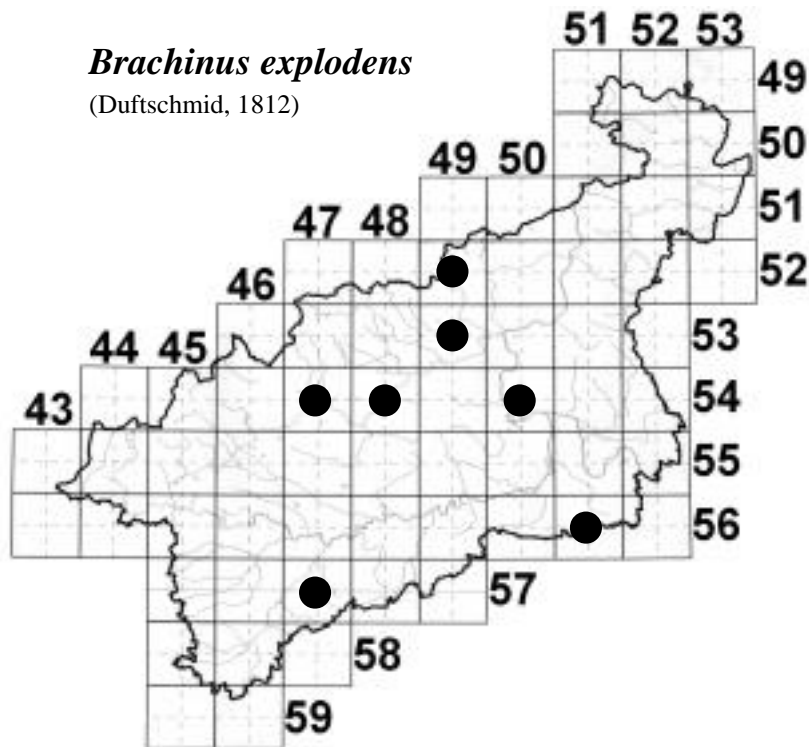
Výskyt: IV.-X.

Biotop: A-lesní cesty-okolí; lesní průsek; okraj lesa ● B-louka; starý opuštěný sad; step s náletovými dřevinami; zahradní kolonie ● C-okolí břehu nádrže; okolí potoka ● D- ● E-okraj cesty; okraj silnice ● F-haldy škváry a popílku; opuštěný průmyslový areál; pískovna a její okraje; pole; ruderal; výsypka (holá, bez porostu).

Způsob sběru: individuální odchyt; ZP (náplň 1:1 pivo-fridex).

Individuální sběr: pod kameny.

Poznámky k biotopům: Také tento druh proniká na různá, dosud neuváděná stanoviště, ale všude se vyskytuje pouze ojediněle a jeho nálezy jsou většinou pouze náhodné. Na nových stanovištích většinou chybí.



Čtverec síťového mapování: ULK: 5249-5349-5447-5448-5450-5651-5747

JMK: 6965

MSK: 6472

PRAHA: 5852-5853-5953

SČK: 5555-5752-5753-5856

***Brachinus psophia*** Audinet-Serville, 1821

(cf? - samice se špatně rozlišují od *Brachinus ganglbaueri advena* Schubert, 1921 a samce se nepodařilo nalézt).

Prameny: 2018

VYSOKÝ-2018a;

Lokalita

ÚSTECKÝ KRAJ (ULK) -

JIHOMORAVSKÝ KRAJ (JMK)

**Litava-potok u obce Blučina (BO) (6965) (Vysoký, 2018a);**

Výskyt: VII.

Biotop: A- ● B- ● C-okolí potoka ● D- ● E- ● F-.

Způsob sběru: ZP (náplň 1:1 pivo-fridex).

Individuální sběr: -

Čtverec síťového mapování: ULK:

JMK: 6965

***Brosicus cephalotes*** (Linnaeus, 1758)

Prameny: 2015  
VYSOKÝ-2015g;

Lokalita  
ÚSTECKÝ KRAJ (ULK) -  
STŘEDOČESKÝ KRAJ (SČK)

**Vrchbělá-prostor SV od ob. Dvůr** (MB) (5454) (Vysoký, 2015g);

Výskyt: VIII.

Biotop: A- ● B-louka s náletovými dřevinami ● C- ● D- ● E- ● F-.

Způsob sběru: ZP (náplň 1:1 pivo-fridex).

Individuální sběr: -

Čtverec síťového mapování: ULK:

SČK: 5454

***Calathus ambiguus*** (Paykull, 1790)

Prameny: 2019  
VYSOKÝ-2019h;

Lokalita  
ÚSTECKÝ KRAJ (ULK)

**Jezero Most-Střimická výsypka** (MO) (5447) (Vysoký, 2019h);

Výskyt: IX.

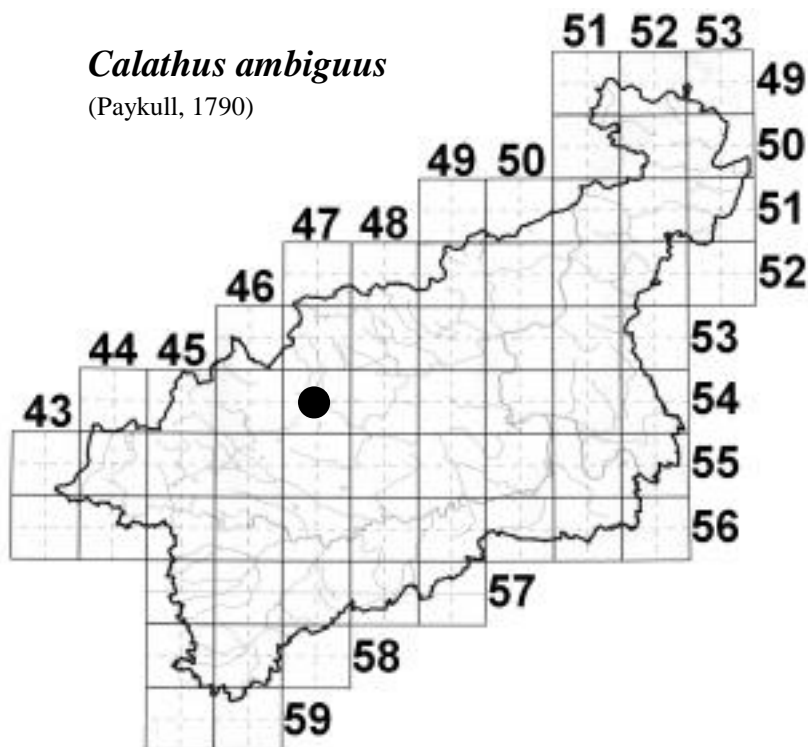
Biotop: A- ● B- ● C- ● D- ● E- ● F-výsypka (holá, bez porostu).

Způsob sběru: ZP (náplň 1:1 pivo-fridex).

Individuální sběr: -

*Calathus ambiguus*

(Paykull, 1790)



Čtverec síťového mapování: ULK: 5447

*Calathus erratus* (C.R. Sahlberg, 1827)

Prameny: 2015  
VYSOKÝ-2015e;  
2016  
VYSOKÝ-2016n; VYSOKÝ-2016v;  
2017  
VYSOKÝ-2017j;  
2018  
VYSOKÝ-2018i;  
2019  
VYSOKÝ-2019h;

Lokality

ÚSTECKÝ KRAJ (ULK)

**Holedeč (LN) (5747)** (Vysoký, 2015e; Vysoký, 2016n);

**Jezero Most-Střimická výsypka (MO) (5447)** (Vysoký, 2019h);

**Straškov-pískovna (LT) (5651)** (Vysoký, 2017j);

JIHOMORAVSKÝ KRAJ (JMK)

**Žabčice-pískovna a její okolí (BO) (6965)** (Vysoký, 2018i);

PRAHA

**Praha-Horní Počernice (AA) (5853)** (Vysoký, 2016v)

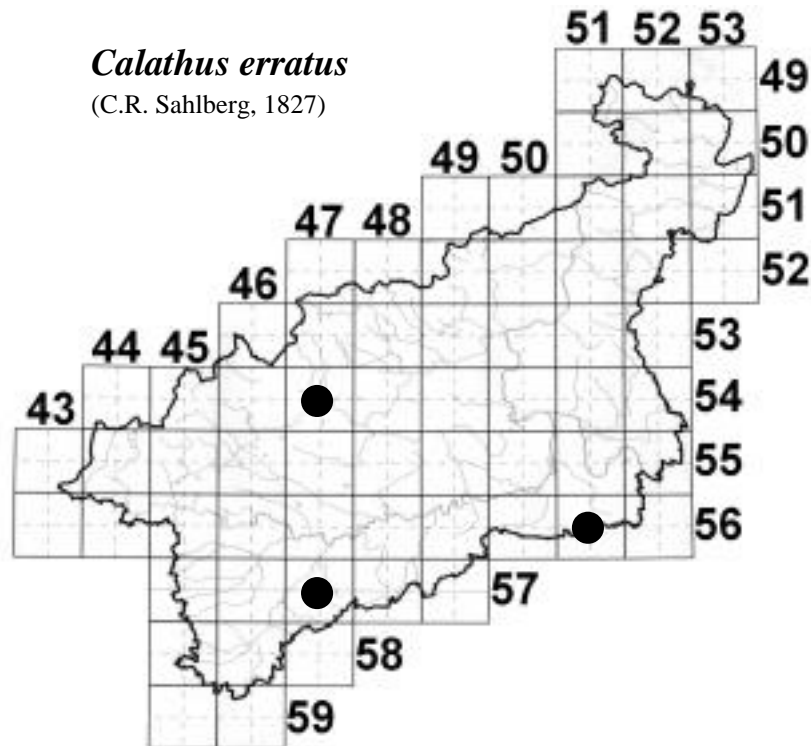
Výskyt: VI.-X.

Biotop: A-lesní průsek ● B-louka ● C- ● D- ● E- ● F- písčovina a její okraje;  
výsypka (holá, bez porostu).

Způsob sběru: individuální odchyt; ZP (náplň 1:1 pivo-fridex).

Individuální sběr: pod hroudami.

Poznámky k biotopům: Nález tohoto druhu na staré výsypce bez vegetace potvrzuje údaje Stanovského-Pulpána, 2006 o jeho adaptibilitě na podobné biotopy.



Čtverec síťového mapování: ULK: 5447-5651-5747

JMK: 6965

PRAHA: 5853

### *Calathus fuscipes* (Goeze, 1777)

Prameny: VYSOKÝ-Archiv;

2015

VYSOKÝ-2015a; VYSOKÝ-2015d; VYSOKÝ-2015e; VYSOKÝ-2015f; VYSOKÝ-2015g; VYSOKÝ-2015k; VYSOKÝ-2015m; VYSOKÝ-2015o;

2016

VYSOKÝ-2016a; VYSOKÝ-2016b; VYSOKÝ-2016c; VYSOKÝ-2016ch; VYSOKÝ-2016j; VYSOKÝ-2016k; VYSOKÝ-2016l; VYSOKÝ-2016m; VYSOKÝ-2016n; VYSOKÝ-2016p; VYSOKÝ-2016s; VYSOKÝ-2016v; VYSOKÝ-2016x;

2017

VYSOKÝ-2017j;

2018

VYSOKÝ-2018a; VYSOKÝ-2018b; VYSOKÝ-2018c; VYSOKÝ-2018f; VYSOKÝ-2018g; VYSOKÝ-2018k; VYSOKÝ-2018r; VYSOKÝ-2018s;

2019

VYSOKÝ-2019b; VYSOKÝ-2019c; VYSOKÝ-2019e; VYSOKÝ-2019f; VYSOKÝ-2019g; VYSOKÝ-2019h; VYSOKÝ, 2019n; VYSOKÝ, 2019o; VYSOKÝ, 2019r;

Lokalita

ÚSTECKÝ KRAJ (ULK)

- Bílinka-D8 při úpatí Lovoše (LT) (5450) (Vysoký, 2015a; Vysoký, 2016b);**  
**Bílinka, JZ úpatí Lovoše při D8 (LT) (5450) (Vysoký, 2018b);**  
**Břvany (LN) (5648) (Vysoký, 2015e; Vysoký, 2016n);**  
**Dělouš-plocha jižně u D8 (UL) (5249) (Vysoký-2019n);**  
**Dubice-mezí tunely D8 (LT) (5450) (Vysoký, 2016c; Vysoký, 2018c);**  
**Holedeč (LN) (5747) (Vysoký, 2015e; Vysoký, 2016n);**  
**Hrbovice-prostor mezi Podhořským potokem a areálem PKU (UL) (5349) (Vysoký, 2019o);**  
**Chabařovice-Leone (UL) (5349) (Vysoký-Archiv);**  
**Chabařovice-letišť (UL) (5349) (Vysoký, 2019b);**  
**Jezero Dělouš a okolí (UL) (5249) (Vysoký, 2019c);**  
**Jezero Most-prostor mezi vrchem Špičák a letišťem (MO) (5448) (Vysoký, 2019g);**  
**Jezero Most-lesní cesta ve svahu SSZ od vrchu Špičák (MO) (5448) (Vysoký, 2019g);**  
**Jezero Most-okraj lesa SZ od vrchu Špičák (MO) (5448) (Vysoký, 2019g);**  
**Jezero Most-Střimická výsypka (MO) (5447) (Vysoký, 2019h);**  
**Kluček (LN) (5747) (Vysoký, 2016n);**  
**Knínice-louka v okolí D8 u silnice DC-TP (UL) (5250) (Vysoký-Archiv);**  
**Milada-okolí eutr. nádrže (UL) (5349) (Vysoký, 2019f);**  
**Milada-okolí nádrže (UL) (5349) (Vysoký, 2019e);**  
**Nádrž Roudníky-prostor nad nádrží (UL) (5349) (Vysoký, 2019f);**  
**Nádrž Roudníky-prostor okolí břehu nádrže (UL) (5349) (Vysoký, 2019f);**  
**Nádrž Roudníky-prostor pod nádrží (UL) (5349) (Vysoký, 2019f);**  
**Prackovice-odvodnění u D8 (LT) (5450) (Vysoký, 2016a);**  
**Předlice-louky u D8 směrem na Trmice (UL) (5349) (Vysoký, 2018f);**  
**Rovný (vrch) (UL) (5349) (Vysoký, 2019e);**  
**Řehlovice-ruderál u železniční trati (UL) (5349) (Vysoký, 2018g);**  
**Straškov-pískovna (LT) (5651) (Vysoký, 2017j);**  
**Suché-vrch směrem k Jedovině (TP) (5349) (Vysoký, 2019f);**  
**Úžín-východ (UL) (5349) (Vysoký, 2016j);**  
**Úžín-západ (UL) (5349) (Vysoký, 2016k);**  
**Žďárek-louka pod D8 a okolí (UL) (5250) (Vysoký, 2016x);**
- JIHOMORAVSKÝ KRAJ (JMK)
- Litava-potok u obce Blučina (BO) (6965) (Vysoký, 2018a);**  
**Vojkovice-okolí (BO) (6965) (Vysoký, 2018a);**
- KRÁLOVÉHRADECKÝ KRAJ (KHK)
- Kanice-Žabínek-rybník (HK) (5659) (Vysoký, 2016h);**

MORAVSKOSLEZSKÝ KRAJ (MSK)

**Hluzov-okolí** (PR) (6472) (Vysoký, 2015f);  
**Kletné-okolí** (NJ) (6373) (Vysoký, 2018a);  
**Kletné-okolí JZ od obce** (NJ) (6373) (Vysoký, 2015f);  
**Kunčice-okolí** (PR) (6472) (Vysoký, 2015f);  
**Malhotice** (PR) (6572) (Vysoký, 2015f);  
**Mankovice-okolí** (NJ) (6373) (Vysoký, 2015f);  
**Skalička-okolí** (PR) (6472) (Vysoký, 2015f);  
**Ústí-břeh Bečvy** (PR) (6472) (Vysoký, 2015f);  
**Ústí-Malhotický potok** (PR) (6472) (Vysoký, 2015f);  
**Vražné-okolí** (NJ) (6372) (Vysoký, 2015f);

PARDUBICKÝ KRAJ (PAK)

**Nasavrky-skládka AVE** (CR) (6160) (Vysoký, 2018s);

PRAHA

**Ďáblice** (AA) (5852) (Vysoký, 2016m);  
**Dolní Chabry** (AA) (5852) (Vysoký, 2015d; Vysoký, 2016m);  
**Praha-Horní Počernice** (AA) (5853) (Vysoký, 2016v)  
**Praha-Modřany** (AA) (5952) (Vysoký, 2015o);

STŘEDOČESKÝ KRAJ (SČK)

**Bělá pod Bezdězem-pískovna** (MB) (5555) (Vysoký, 2016l);  
**Benátky nad Jizerou-skládka AVE** (MB) (5755) (Vysoký, 2018r);  
**Bradlec-střelnice** (MB) (5555) (Vysoký, 2015m);  
**Kačov-břeh Jizery** (MB) (5754) (Vysoký, 2018k);  
**Kačovský mlýn-okolí** (MB) (5754) (Vysoký, 2016p);  
**Kosmonosy** (MB) (5555) (Vysoký, 2016s);  
**Kozomín-okolí D8** (ME) (5752) (Vysoký, 2015k);  
**Měšice** (PH) (5753) (Vysoký, 2015d; Vysoký, 2016m);  
**Mnichovo Hradiště-pole na okraji obce** (MB) (5455) (Vysoký, 2019r);  
**PP Chlum** (MB) (5655) (Vysoký, 2016ch);  
**Vrchbělá-prostor SV od ob. Dvůr** (MB) (5454) (Vysoký, 2015g);

Výskyt: IV.-XI.

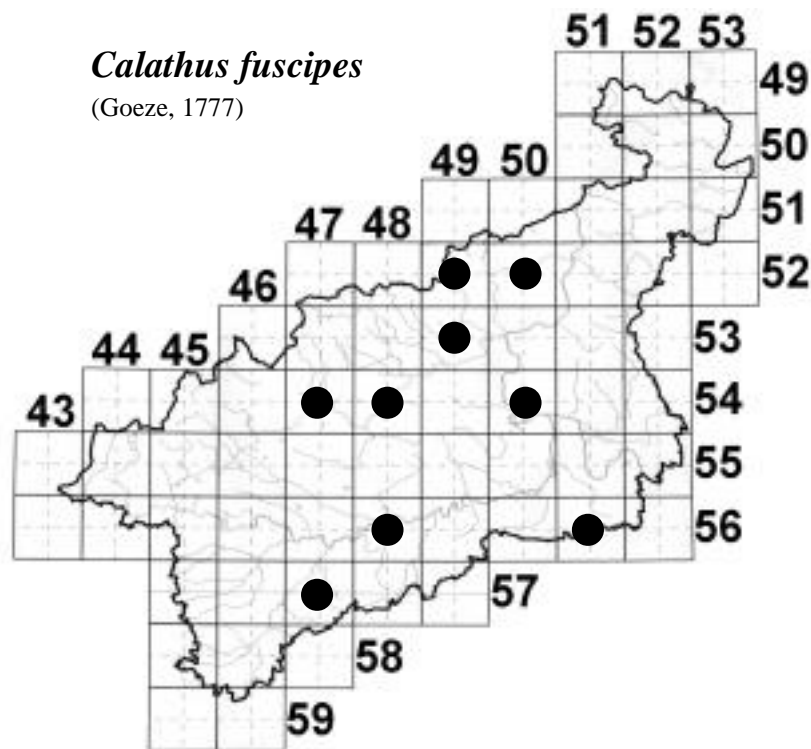
Biotop: A-les; les na svahu s hustým keřovitým podrostem; lesní cesty-okolí; lesní průsek; okraj lesa ● B-louka; louka s náletovými dřevinami; okolí pole; starý opuštěný sad; step s náletovými dřevinami ● C-břeh potoka; břeh řeky; okolí břehu nádrže; okolí drobné vodní nádrže; okolí nádrže; okolí potoka; okolí rybníka; okolí vodoteče; okolí řeky; svah nad břehem nádrže ● D- ● E-okraj cesty; okraj silnice ● F-okraj pole; okraj skládky; opuštěný průmyslový areál; pískovna a její okraje; pole; ruderal; výsypka (holá, bez porostu).

Způsob sběru: individuální odchyt; ZP (náplň 1:1 pivo-fridex).

Individuální sběr: pod kameny; pod suchou trávou.

Poznámky k biotopům: Tento druh je velmi přizpůsobivý k různým stanovištím, které nebyly dříve u něj pozorované (např. lesy, včetně lesů s hustým keřovým patrem) a

upozornění na jeho adaptibilitu na stanoviště typu hald a ruderalů upozorňuje např. již Stanovský-Pulpán, 2006.



Čtverec síťového mapování: ULK: 5249-5250-5349-5447-5448-5450-5648-5651-5747  
JMK: 6965  
KHK: 5659  
MSK: 6372-6373-6472-6572  
PAK: 6160  
PRAHA: 5852-5853-5952  
SČK: 5454-5455-5555-5655-5752-5753-5754-5755

### *Calathus melanocephalus* (Linnaeus, 1758)

Prameny: 2015  
VYSOKÝ-2015e; VYSOKÝ-2015ch; VYSOKÝ-2015n;  
2016  
VYSOKÝ-2016c; VYSOKÝ-2016k; VYSOKÝ-2016p; VYSOKÝ-2016s; VYSOKÝ-  
2016v; VYSOKÝ-2016x;  
2017  
VYSOKÝ-2017j;  
2018  
VYSOKÝ-2018k; VYSOKÝ-2018v; VYSOKÝ-2019h;

Lokalita

ÚSTECKÝ KRAJ (ULK)

**Břvany (LN) (5648) (Vysoký, 2015e);**



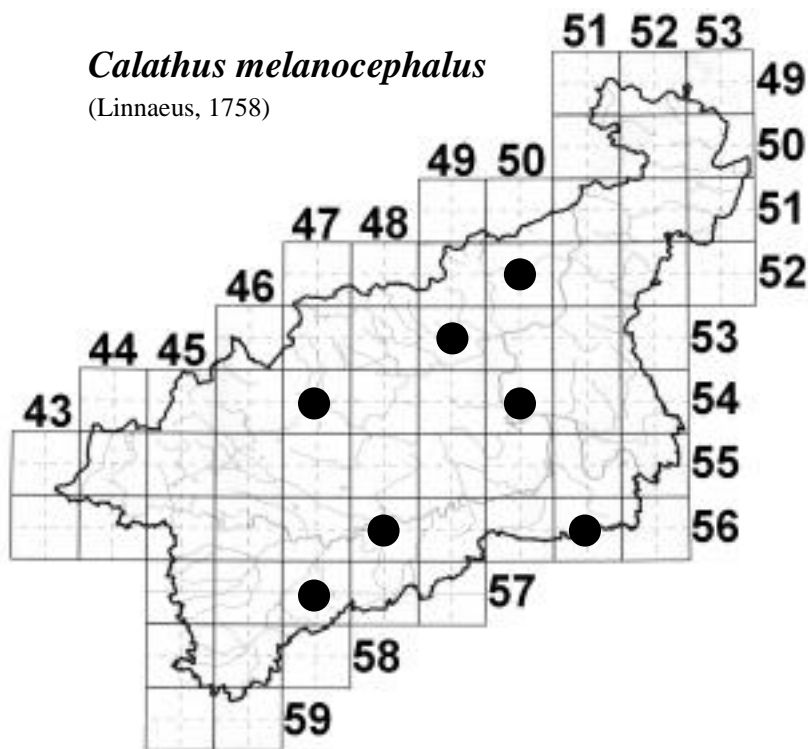
**Dubice-mezi tunely D8 (LT) (5450) (Vysoký, 2016c);**  
**Holedeč (LN) (5747) (Vysoký, 2015e);**  
**Jezero Most-Střimická výsypka (MO) (5447) (Vysoký, 2019h);**  
**Straškov-pískovna (LT) (5651) (Vysoký, 2017j);**  
**Úžín-západ (UL) (5349) (Vysoký, 2016k);**  
**Žďárek-louka pod D8 a okolí (UL) (5250) (Vysoký, 2016x);**  
**Žďárek-trojúhelníková plocha mezi silnicí TP-DC a D8 (UL) (5250) (Vysoký-2018v);**  
 Jihočeský kraj (JČK)  
**Soběslav-D3 (TA) (6754) (Vysoký, 2015ch)**  
 Praha  
**Hostivař-areál „Pragovka“ (AA) (5953) (Vysoký, 2015n);**  
**Praha-Horní Počernice (AA) (5853) (Vysoký, 2016v)**  
 Středočeský kraj (SČK)  
**Kačov-břeh Jizery (MB) (5754) (Vysoký, 2018k);**  
**Kačovský mlýn-okolí (MB) (5754) (Vysoký, 2016p);**  
**Kosmonosy (MB) (5555) (Vysoký, 2016s);**

Výskyt: IV.-XI.

Biotop: A-lesní průsek ● B-louka ● C-břeh řeky; okolí řeky ● D- ● E- ● F-divoká skládka; opuštěný průmyslový areál; pískovna a její okraje; ruderal; výsypka (holá, bez porostu).

Způsob sběru: individuální odchyt; ZP (náplň 1:1 pivo-fridex).

Individuální sběr: pod cihlami; pod kameny.



Čtverec síťového mapování: ULK: 5250-5349-5447-5450-5648-5651-5747  
 JČK: 6754

PRAHA: 5853-5953

SČK: 5555-5754

***Calathus micropterus*** (Duftschmid, 1812)

Prameny: 2016

VYSOKÝ-2016p;

2017

VYSOKÝ-2017a;

2018

VYSOKÝ-2018k;

Lokalita

ÚSTECKÝ KRAJ (ULK)

**Bílinka, JZ úpatí Lovoše při D8** (LT) (5450) (Vysoký, 2017a);

STŘEDOČESKÝ KRAJ (SČK)

**Kačov-břeh Jizery** (MB) (5754) (Vysoký, 2018k);

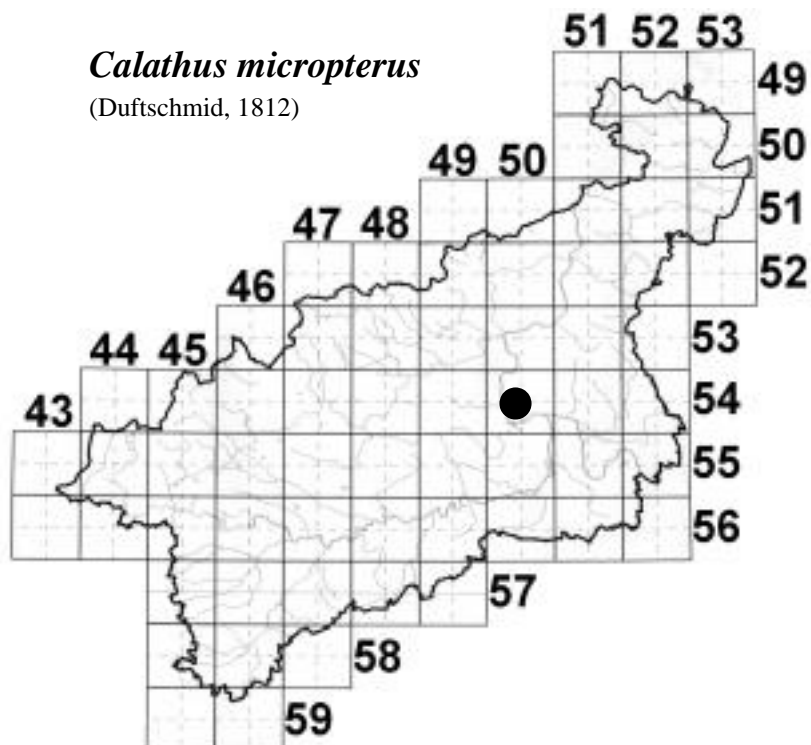
**Kačovský mlýn-okolí** (MB) (5754) (Vysoký, 2016p);

Výskyt: IX.

Biotop: A-okraj lesa ● B-louka ● C-okolí řeky ● D- ● E- ● F-.

Způsob sběru: ZP (náplň 1:1 pivo-fridex).

Individuální sběr: -



Čtverec síťového mapování: ULK: 5450

SČK: 5754

***Calodromius spilotus*** (Illiger, 1798)

Prameny: VYSOKÝ-Archiv;

2017

VYSOKÝ-2017ch; VYSOKÝ-2017l;

Lokality

ÚSTECKÝ KRAJ (ULK)

**Havraní ostrov u Lovosic** (LT) (5450) (Vysoký-Archiv);

**Chlumec-louka u skleníků** (UL) (5349) (Vysoký, 2017ch);

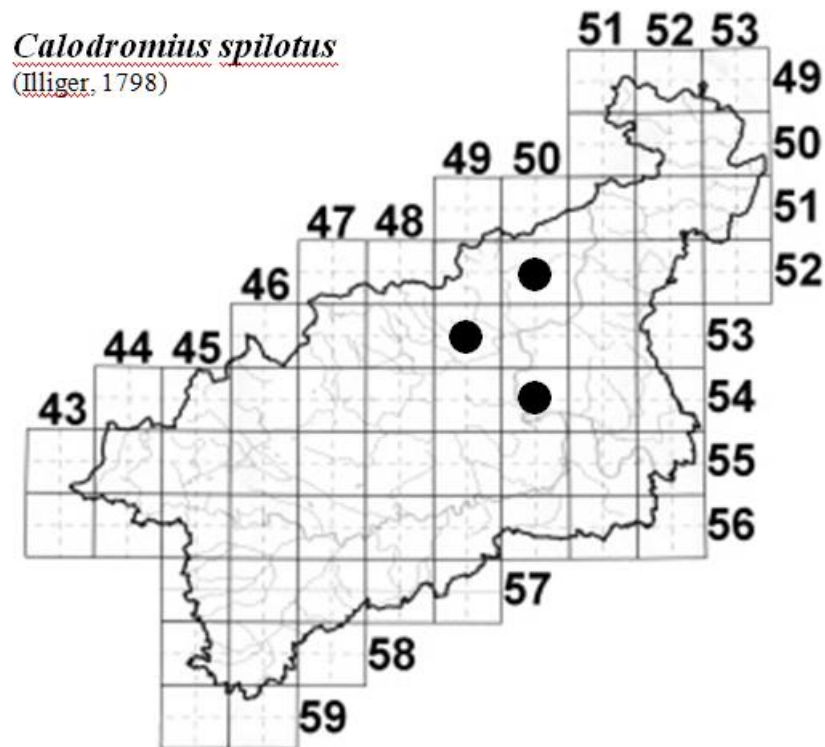
**Žďárek-louka u kruhového objezdu** (UL) (5250) (Vysoký, 2017l);

Výskyt: V. + XI.

Biotop: A-lužní les ● B-louka ● C- ● D- ● E- ● F-

Způsob sběru: individuální odchyt; ZP (náplň 1:1 pivo-fridex).

Individuální sběr: pod kůrou *Acer spec.*



Čtverec síťového mapování: ULK: 5250-5349-5450

***Calosoma inquisitor*** (Linnaeus, 1758)

Prameny: 2016

VYSOKÝ-2016h;

2017

VYSOKÝ-2017b;

2018

VYSOKÝ-2018c;

Lokalita

ÚSTECKÝ KRAJ (ULK)

**Dubice-mezi tunely D8 (LT) (5450) (Vysoký, 2017b; Vysoký, 2018c);**

KRÁLOVÉHRADECKÝ KRAJ (KHK)

**Kanice-Rokelník-rybník (HK) (5659) (Vysoký, 2016h);**

**Kanice-Vlčíněk-rybník (HK) (5659) (Vysoký, 2016h);**

**Kanice-Žabínek-rybník (HK) (5659) (Vysoký, 2016h);**

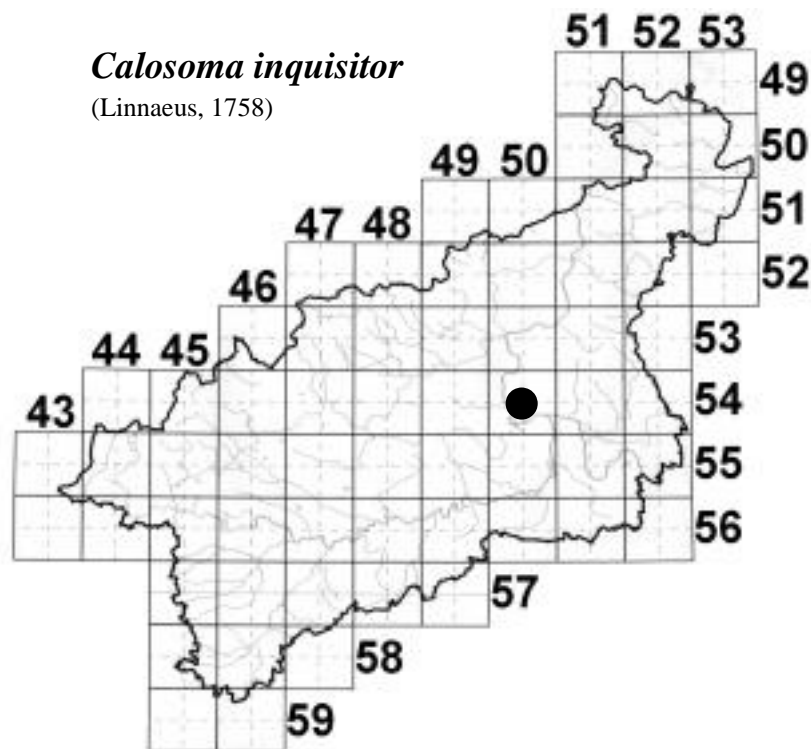
**PP Kanice lesní rybník (HK) (5659) (Vysoký, 2016h);**

Výskyt: V.-VII.

Biotop: A-okraj lesa ● B- ● C-okolí rybníka ● D- ● E- ● F-.

Způsob sběru: ZP (náplň 1:1 pivo-fridex).

Individuální sběr: -



Čtverec síťového mapování: ULK: 5450

KHK: 5659

### *Carabus arvensis* Herbst, 1784

Prameny: 2016

VYSOKÝ-2016h;

Lokalita

ÚSTECKÝ KRAJ (ULK) -

KRÁLOVÉHRADECKÝ KRAJ (KHK)

**Kanice-Vlčíněk-rybník (HK) (5659) (Vysoký, 2016h);**

Výskyt: VIII.

Biotop: A- ● B- ● C-okolí rybníka ● D- ● E- ● F-.

Způsob sběru: ZP (náplň 1:1 pivo-fridex).

Individuální sběr: -

Čtverec síťového mapování: ULK:

KHK: 5659

### *Carabus auratus* Linnaeus, 1761

Prameny: VYSOKÝ-Archiv;

2015

VYSOKÝ-2015i;

2016

VYSOKÝ-2016r; VYSOKÝ-2016x;

2017

VYSOKÝ-2017f;

2018

VYSOKÝ-2018g; VYSOKÝ-2018v; VYSOKÝ-2018x;

2019

VYSOKÝ-2019b; VYSOKÝ-2019i; VYSOKÝ, 2019j;

Lokalita

ÚSTECKÝ KRAJ (ULK)

**Chabařovice-letišťe (UL) (5349) (Vysoký, 2019b);**

**Chabařovice-Prkenný mlýn (UL) (5349) (Vysoký, 2015i);**

**Knínice-louka nad D8 (UL) (5250) (Vysoký, 2016r);**

**Knínice-louka v okolí D8 u silnice DC-TP (UL) (5250) (Vysoký-Archiv);**

**Radejčinský potok u D8 (UL) (5349) (Vysoký, 2017f);**

**Řehlovice-ruderál u železniční trati (UL) (5349) (Vysoký, 2018g);**

**Žďárek-louka pod D8 a okolí (UL) (5250) (Vysoký, 2016x);**

**Žďárek-louka SZ od Žďáru (UL) (5250) (Vysoký, 2019j);**

**Žďárek-okolí osady (UL) (5250) (Vysoký, 2019i);**

**Žďárek-prostor západně od osady (UL) (5250) (Vysoký, 2018x);**

**Žďárek-trojúhelníková plocha mezi silnicí TP-DC a D8 (UL) (5250) (Vysoký-2018v);**

Výskyt: V.-IX.

Biotop: A- ● B-louka; louka s náletovými dřevinami; zahrada ● C-okolí potoka ● D-  
● E- ● F-ruderál.

Způsob sběru: individuální odvyht; ZP (náplň 1:1 pivo-fridex).

Individuální sběr: volně pobíhající ex. (v trávě).

Poznámka: V.-VIII.2016 (Žďárek-louka pod D8) byla pozorována f. *contortus* a f.

*excontortus*, přerušovaný kýl byl pozorován u 2 samic - krovky s nezřetelnými

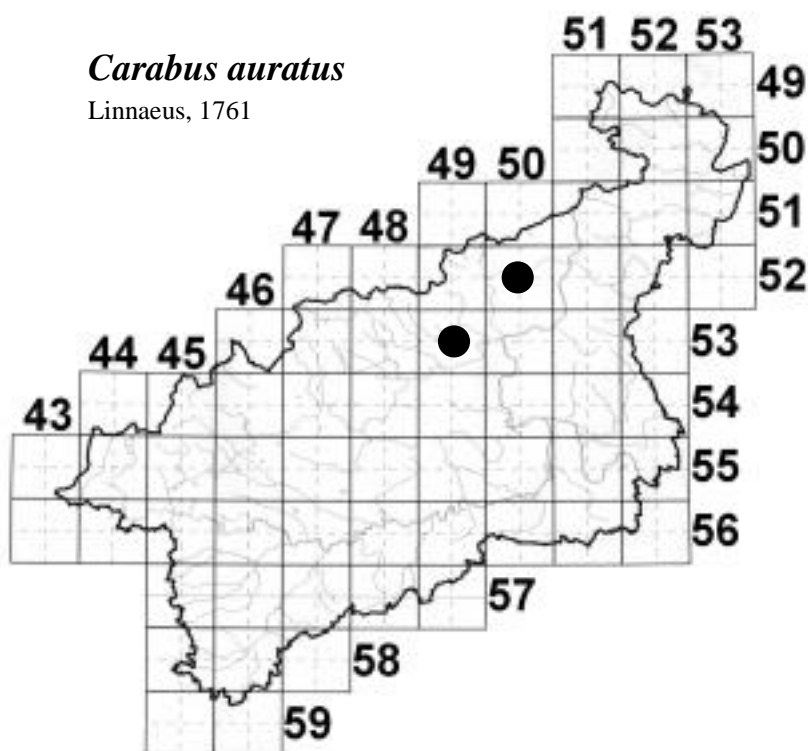
a pouze naznačenými kýly byly nalezené u 1 samice 18.6.2016 (velmi vzácná

forma!) – celý povrch bronzově zlatý byl nalezen u 6 samců a 8 samic (u typické

formy je zbarvení zelené mimo bronzově lesklého okraje krovek a úzkého pásku při švu).

16.6.2016 (Žďárek-louka pod D8 v ZP byla nalezena 1 monstrózní samice, která měla monstrózně upravené krovky, když na přední polovině byly krovky od sebe na švu zřetelně oddělené a vzadu byly krovky normálně při švu spojené.

Poznámky k biotopům: Hůrka, 1996 u tohoto druhu udává denní aktivitu, ale známe časté pozorování imag v podvečer a v noci (např. ústní podání prof. J. Farkače), ale i při pozorování při odchytu do živolovných pastí, kdy i při večerní instalaci nebo kontrole byly druhého dne ráno v pastech imaga, zvláště v suchých a velmi teplých dnech.



Čtverec síťového mapování: ULK: 5250-5349

### *Carabus auronitens* Fabricius, 1792

Prameny: 2018  
VYSOKÝ-2018d; VYSOKÝ-2018e;

Lokality  
ÚSTECKÝ KRAJ (ULK)

**Maxičky-okolí opuštěného hotelu (DC) (5151) (Vysoký, 2018e);**

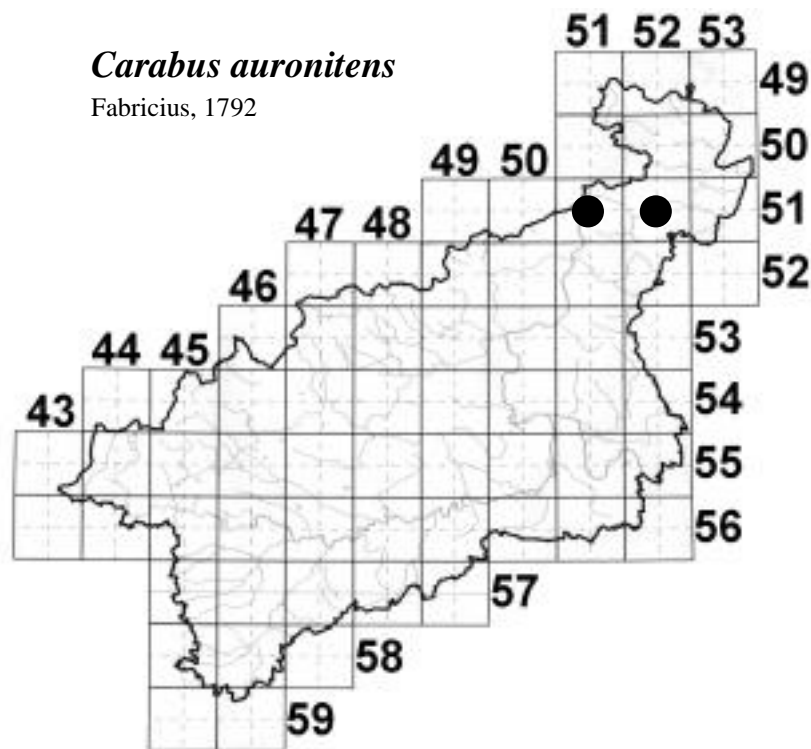
**Velký rybník v obci Doubice (DC) (5152) (Vysoký, 2018d);**

Výskyt: IV.-VI.

Biotop: A-lesopark ● B- ● C-břeh rybníka; okolí rybníka ● D- ● E- ● F-.

Způsob sběru: ZP (náplň 1:1 pivo-fridex).

Individuální sběr: -



Čtverec síťového mapování: ULK: 5151-5152

***Carabus cancellatus*** Illiger, 1798

Prameny: 2015  
VYSOKÝ-2015b; VYSOKÝ-2015e;  
2016  
VYSOKÝ-2016c; VYSOKÝ-2016n;  
2017  
VYSOKÝ-2017f; VYSOKÝ-2017h;  
2018  
VYSOKÝ-2018a; VYSOKÝ-2018c; VYSOKÝ-2018g;  
2019  
VYSOKÝ-2019e;

Lokalita

ÚSTECKÝ KRAJ (ULK)

**Břvany (LN)** (5648) (Vysoký, 2015e; Vysoký, 2016n);

**Dubice-mezi tunely D8 (LT)** (5450) (Vysoký, 2015b; Vysoký, 2016c; Vysoký, 2018c);

**Radejčinský potok u D8 (UL)** (5349) (Vysoký, 2017f);

**Rovný (vrch) (UL)** (5349) (Vysoký, 2019e);

**Řehlovice-ruderál u železniční trati (UL)** (5349) (Vysoký, 2018g);

**Žimský potok u D8 (UL)** (5349) (Vysoký, 2017h);

MORAVSKOSLEZSKÝ KRAJ (MSK)

**Kletné-okolí (NJ)** (6373) (Vysoký, 2018a);

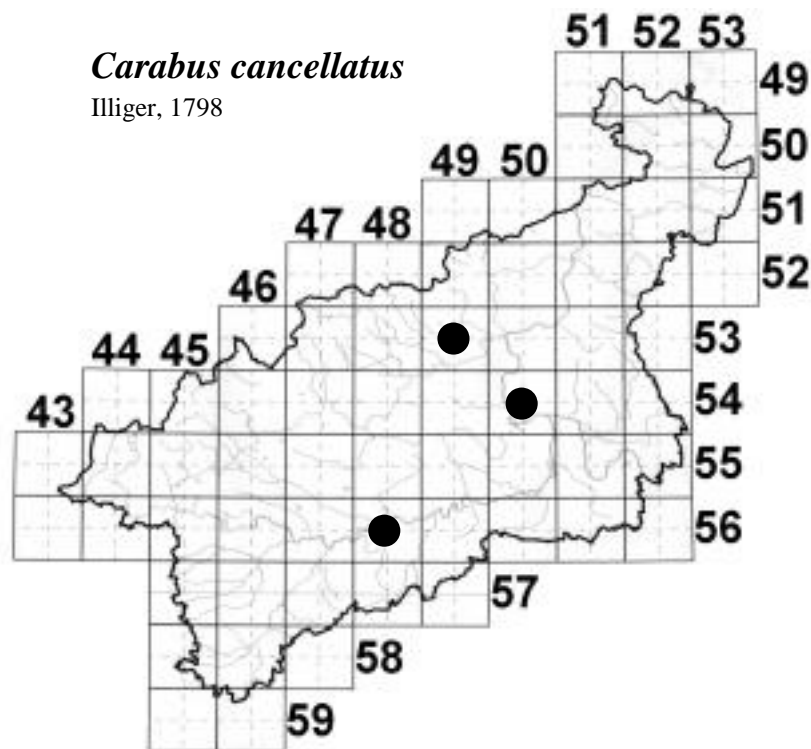
Výskyt: IV.-IX.

Biotop: A-okraj lesa ● B-louka; okraj louky ● C-okolí potoka ● D- ● E- ● F-ruderál.

Způsob sběru: ZP (náplň 1:1 pivo-fridex).

Individuální sběr: -

Poznámky k biotopům: Tento dříve hojný až obecný druh je v současnosti nacházen jen jednotlivě a na mnoha místech kde byl dříve hojný, chybí – např. Podkrušnohorská kotlina, kde v současnosti dominuje z rodu *Carabus* druh *Carabus auratus*, který zde býval v minulosti řidší.



Čtverec síťového mapování: ULK: 5349-5450-5648

MSK: 6373

### *Carabus convexus* Fabricius, 1775

Prameny: 2015

VYSOKÝ-2015c; VYSOKÝ-2015e; VYSOKÝ-2015j; VYSOKÝ-2015m;

2018

VYSOKÝ-2018b; VYSOKÝ-2018c; VYSOKÝ-2018k; VYSOKÝ-2018l; VYSOKÝ-2018r; VYSOKÝ-2018u;

2019

VYSOKÝ-2019b; VYSOKÝ-2019c; VYSOKÝ-2019e; VYSOKÝ-2019f; VYSOKÝ-2019g; Vysoký, 2019ch



Lokality

ÚSTECKÝ KRAJ (ULK)

**Bílinka, JZ úpatí Lovoše při D8** (LT) (5450) (Vysoký, 2018b);

**Dubice-mezi tunely D8** (LT) (5450) (Vysoký, 2018c);

**Chabařovice-Leone** (UL) (5349) (Vysoký-Archiv);

**Chabařovice-letišťe** (UL) (5349) (Vysoký, 2019b);

**Chabařovice-okolí rybníka Glaser** (UL) (5349) (Vysoký, 2015j);

**Jezero Dělouš a okolí** (UL) (5249) (Vysoký, 2019c);

**Jezero Most-prostor mezi vrchem Špičák a letišťem** (MO) (5448) (Vysoký, 2019g);

**Jezero Most-lesní cesta ve svahu SSZ od vrchu Špičák** (MO) (5448) (Vysoký, 2019g);

**Kněžice-Horní Kněžický rybník a okolí** (LN) (5746) (Vysoký, 2015c);

**Louka u Litvínova-SZ od Coubalova rybníka** (MO) (5447) (Vysoký, 2018l);

**Rovný (vrch)** (UL) (5349) (Vysoký, 2019e);

**Sedčice** (LN) (5646) (Vysoký, 2015e);

**Suché-vrch směrem k Jedovině** (TP) (5349) (Vysoký, 2019f);

**Úžín-východ** (UL) (5349) (Vysoký, 2019ch);

**Úžín-západ** (UL) (5349) (Vysoký, 2018u);

PLZEŇSKÝ KRAJ (PLK)

**Kostelec-Točinský potok** (PS) (6147) (Vysoký, 2015c);

STŘEDOČESKÝ KRAJ (SČK)

**Benátky nad Jizerou-skládka AVE** (MB) (5755) (Vysoký, 2018r);

**Bradlec-střelnice** (MB) (5555) (Vysoký, 2015m);

**Kačov-břeh Jizery** (MB) (5754) (Vysoký, 2018k);

Výskyt: IV.-X.

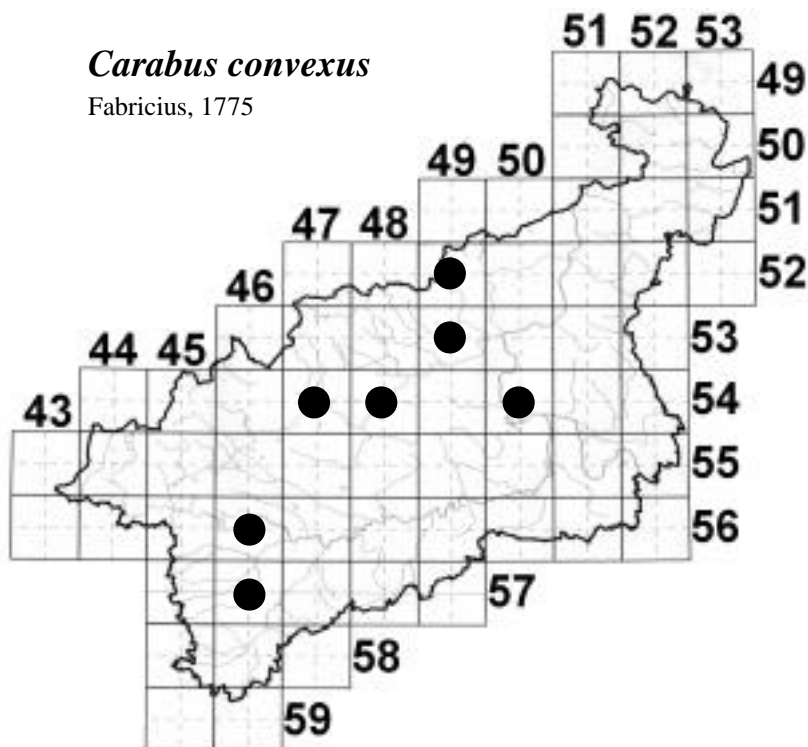
Biotop: A-les; lesní cesty-okolí; lesní průsek; lužní les; okraj lesa; smíšený les ● B-louka; polní mez ● C-břeh rybníka; břeh řeky; okolí potoka ● D- ● E- ● F-okraj skládky; opuštěný průmyslový areál; ruderal.

Způsob sběru: ZP (náplň 1:1 pivo-fridex).

Individuální sběr: -

*Carabus convexus*

Fabricius, 1775



Čtverec síťového mapování: ULK: 5249-5349-5447-5448-5450-5646-5746

PLK: 6147

SČK: 5555-5754-5755

*Carabus coriaceus* Linnaeus, 1758

Prameny: VYSOKÝ-Archiv;

2015

VYSOKÝ-2015a; VYSOKÝ-2015c; VYSOKÝ-2015d; VYSOKÝ-2015e; VYSOKÝ-2015f; VYSOKÝ-2015i; VYSOKÝ-2015j; VYSOKÝ-2015m; VYSOKÝ-2015q;

2016

VYSOKÝ-2016b; VYSOKÝ-2016f; VYSOKÝ-2016ch; VYSOKÝ-2016j; VYSOKÝ-2016k; VYSOKÝ-2016m; VYSOKÝ-2016n; VYSOKÝ-2016s; VYSOKÝ-2016t;

2017

VYSOKÝ-2017a; VYSOKÝ-2017g;

2018

VYSOKÝ-2018a; VYSOKÝ-2018b; VYSOKÝ-2018e; VYSOKÝ-2018f; VYSOKÝ-2018m; VYSOKÝ-2018n; VYSOKÝ-2018o; VYSOKÝ-2018q; VYSOKÝ-2018u;

2019

VYSOKÝ-2019b; VYSOKÝ-2019e; VYSOKÝ-2019ch; VYSOKÝ, 2019m; VYSOKÝ, 2019n; VYSOKÝ, 2019p;

Lokalita

ÚSTECKÝ KRAJ (ULK)

**Bílinka-D8 při úpatí Lovoše (LT) (5450) (Vysoký, 2015a; Vysoký, 2016b);**

**Bílinka, JZ úpatí Lovoše při D8 (LT) (5450) (Vysoký, 2017a; Vysoký, 2018b);**

**Dělouš-plocha jižně u D8** (UL) (5249) (Vysoký-2019n);  
**Holedeč** (LN) (5747) (Vysoký, 2015e; Vysoký, 2016n);  
**Chabařovice-Leone** (UL) (5349) (Vysoký-Archiv);  
**Chabařovice-letišťe** (UL) (5349) (Vysoký, 2019b);  
**Chabařovice-okolí rybníka Glaser** (UL) (5349) (Vysoký, 2015j);  
**Chabařovice-Prkenný mlýn** (UL) (5349) (Vysoký, 2015i);  
**Kličín** (LN) (5747) (Vysoký, 2015e; Vysoký, 2016n);  
**Kluček** (LN) (5747) (Vysoký, 2015e; Vysoký, 2016n);  
**Maxičky-okolí opuštěného hotelu** (DC) (5151) (Vysoký, 2018e);  
**Milada-okolí nádrže** (UL) (5349) (Vysoký, 2019e);  
**Nové Dvory-slepé rameno Ohře** (LT) (5550) (Vysoký, 2018q);  
**Proboštov-Panský les** (TP) (5348) (Vysoký, 2018n);  
**Proboštovský park** (TP) (5349) (Vysoký, 2018o);  
**Předlice-louky u D8 směrem na Trmice** (UL) (5349) (Vysoký, 2018f);  
**Rovný (vrch)** (UL) (5349) (Vysoký, 2019e);  
**Rvenice** (LN) (5648) (Vysoký, 2015e; Vysoký, 2016n);  
**Sedčice** (LN) (5646) (Vysoký, 2015e; Vysoký, 2016n; Vysoký, 2016n);  
**Selibice** (LN) (5647) (Vysoký, 2015e; Vysoký, 2016n);  
**Strádov-okolí Šotolského potoka u silnice TP-DC** (UL) (5349) (Vysoký, 2015q);  
**Telnice** (UL) (5249) (Vysoký-Archiv);  
**Úžín-východ** (UL) (5349) (Vysoký, 2016j; Vysoký, 2019ch);  
**Úžín-západ** (UL) (5349) (Vysoký, 2016k; Vysoký, 2018u);  
**Všebořice-skládka AVE** (UL) (5349) (Vysoký, 2019p);  
**Záhořský potok u D8** (UL) (5449) (Vysoký, 2016f ; Vysoký, 2017g);  
**Žďárek-okolí osady** (UL) (5250) (Vysoký-Archiv);  
KARLOVARSKÝ KRAJ (KVK)  
**Číňov-skládka AVE** (KV) (5743) (Vysoký, 2019m);  
LIBERECKÝ KRAJ (LBK)  
**Nová Ves u Kamenického Šenova-les SV od obce** (CL) (5252) (Vysoký, 2018m);  
MORAVSKOSLEZSKÝ KRAJ (MSK)  
**Bělotín-rybník Dolní Bělotín** (PR) (6472) (Vysoký, 2015f);  
**Černotín-Bečva** (PR) (6472) (Vysoký, 2015f);  
**Hluzov-okolí** (PR) (6472) (Vysoký, 2015f);  
**Hynčice-prostor U Moravské brány** (NJ) (6372) (Vysoký, 2015f);  
**Kletné-okolí** (NJ) (6373) (Vysoký, 2018a);  
**Kletné-okolí D1** (NJ) (6373) (Vysoký, 2015f);  
**Kunčice-okolí** (PR) (6472) (Vysoký, 2015f);  
**Malhotice** (PR) (6572) (Vysoký, 2015f);  
**Mankovice-řeka Odra** (NJ) (6373) (Vysoký, 2015f);  
**Ústí-břeh Bečvy** (PR) (6472) (Vysoký, 2015f);  
**Ústí-Malhotický potok** (PR) (6472) (Vysoký, 2015f);  
**Ústí-okolí** (PR) (6472) (Vysoký, 2015f);  
PRAHA  
**Dolní Chabry** (AA) (5852) (Vysoký, 2015d; Vysoký, 2016m);

## STŘEDOČESKÝ KRAJ (SČK)

**Bradlec-střelnice** (MB) (5555) (Vysoký, 2015m);

**Hovorčice-Líbeznice** (PH) (5853) (Vysoký, 2016m);

**Kosmonosy** (MB) (5555) (Vysoký, 2016s);

**Měšice** (PH) (5753) (Vysoký, 2015d; Vysoký, 2016m);

**Nová Telib-rybníky v okolí** (MB) (5656) (Vysoký, 2016t);

**PP Chlum** (MB) (5655) (Vysoký, 2016ch);

**Přírodní park Chlum u Mladé Boleslavi** (MB) (5555-5655) (Vysoký-Archiv);

**Zderaz-Kolešovický potok** (RA) (5847) (Vysoký, 2015c);

Výskyt: IV.-XI.

Biotop: A-les; les na svahu s hustým keřovitým podrostem; lesní cesty-okolí; lesní průsek; lesopark; lužní les; okraj lesa ● B-louka; park; polní mez; starý opuštěný sad; step s náletovými dřevinami; zahrada; zahrádkářská kolonie ● C-břeh potoka; břeh rybníka; niva na břehu řeky; okolí břehu nádrže; okolí potoka; okolí rybníka; okolí řeky ● D- ● E-okraj cesty; okraj silnice ● F-okraj pole; okraj skládky; opuštěný průmyslový areál; pole; ruderál.

Způsob sběru: individuální odchyt; ZP (náplň 1:1 pivo-fridex).

Individuální sběr: pod gumovým pásem; pod kameny, pod kůrou ležící na zemi; volně pobíhající ex. (např. po cestě, v trávě apod.).

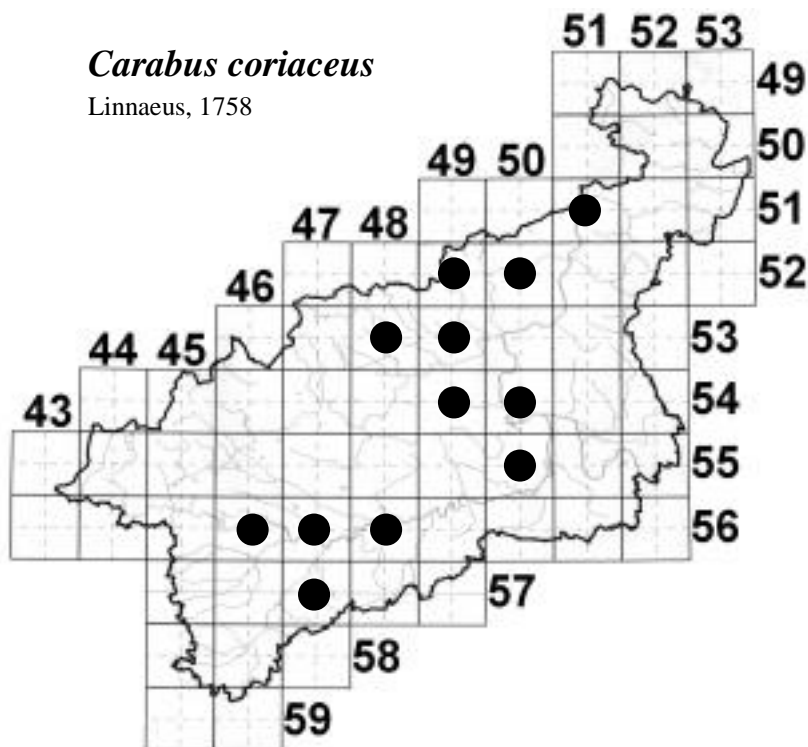
Poznámka: 13.X.2015 (Přírodní park Chlum u Mladé Boleslavi) byla nalezena 1 monstrózní samice: Krovky mají „majkovitý tvar“ proto jsou poslední 4 články zadečku shora viditelné, krovky jsou celé svraštělé a po stranách zasahují až do spodní části těla. Štít má horní plochu nepravidelně zprohýbanou a na temeni hlavy je uprostřed kulatá prohlubeň. Pravděpodobně se jedná o vývojovou vadu z období kukly, když kukla byla umístěná ve stísněném prostoru a proto je zasažena celá vrchní strana imaga.

15.8.2020 (lesní potok v okolí Nové Vsi u Kamenického Šenova) v ZP byla 1 samice s deformovanou pravou stranou těla: na pravé polovině je zvrásnělá hlava, deformovaný štít, konec pravé krovky je zkrácený a podél švu nápadně prohloubený. Pravé tykadlo má pouze 4 články a na pravém předním chodidle jsou pouze 2 články. Levá strana těla je normálně vyvinutá.

Poznámka k biotopům: Jak upozorňují Stanovský-Pulpán, 2006 často proniká tento typicky lesní druh do bezlesého okolí a to se nám na řadě lokalit také podařilo potvrdit a známe řadu nálezů z bezlesé krajiny.

*Carabus coriaceus*

Linnaeus, 1758



Čtverec síťového mapování: ULK: 5151-5249-5250-5348-5349-5449-5450-5550-5646-5647-5648-5747

KVK: 5743

LBK: 5252

MSK: 6372-6373-6472-6572

PRAHA: 5852

SČK: 5555-5655-5656-5753-5847-5853

*Carabus glabratus* Paykull, 1790

Prameny: VYSOKÝ-Archiv

2016

VYSOKÝ-2016h;

2018

VYSOKÝ-2018r;

Lokalita

ÚSTECKÝ KRAJ (ULK) -

KRÁLOVÉHRADECKÝ KRAJ (KHK)

**Choustníkovo Hradiště (TU) (5561) (Vysoký-Archiv);**

**Kanice-Rokelník-rybník (HK) (5659) (Vysoký, 2016h);**

**Kanice-Vlčínek-rybník (HK) (5659) (Vysoký, 2016h);**

**PP Kanice lesní rybník (HK) (5659) (Vysoký, 2016h);**

STŘEDOČESKÝ KRAJ (SČK)

**Benátky nad Jizerou-skládka AVE (MB) (5755) (Vysoký, 2018r);**

**PP Chlum (MB) (5655) (Vysoký, 2016ch);**

Výskyt: V.-VIII.

Biotop: A-les; okraj lesa ● B- ● C-okolí rybníka ● D- ● E- ● F-okraj skládky.

Způsob sběru: ZP (náplň 1:1 pivo-fridex).

Individuální sběr: -

Čtverec síťového mapování: ULK:

KHK: 5561-5659

SČK: 5655-5755

## **Carabus granulatus** Linnaeus, 1758

Prameny: VYSOKÝ-Archiv;

2015

VYSOKÝ-2015b; VYSOKÝ-2015c; VYSOKÝ-2015f; VYSOKÝ-2015h; VYSOKÝ-2015j; VYSOKÝ-2015q;

2016

VYSOKÝ-2016c; VYSOKÝ-2016e; VYSOKÝ-2016h; VYSOKÝ-2016n; VYSOKÝ-2016r; VYSOKÝ-2016s; VYSOKÝ-2016u;

2017

VYSOKÝ-2017f; VYSOKÝ-2017ch; VYSOKÝ-2017i;

2018

VYSOKÝ-2018a; VYSOKÝ-2018c; VYSOKÝ-2018d; VYSOKÝ-2018l; VYSOKÝ-2018m; VYSOKÝ-2018q; VYSOKÝ-2018u; VYSOKÝ-2018v; VYSOKÝ-2018x;

2019

VYSOKÝ-2019e; VYSOKÝ-2019f; VYSOKÝ, 2019n;

Lokality

ÚSTECKÝ KRAJ (ULK)

**Břvany (LN)** (5648) (Vysoký, 2016n);

**Čertova Voda (DC)** (5151) (Vysoký-Archiv);

**Dělouš-plocha jižně u D8 (UL)** (5249) (Vysoký-2019n);

**Dolní Žleb (DC)** (5151) (Vysoký-Archiv);

**Dubice-mezi tunely D8 (LT)** (5450) (Vysoký, 2015b; Vysoký, 2016c; VYSOKÝ-2018c);

**Chabařovice-okolí rybníka Glaser (UL)** (5349) (Vysoký, 2015j);

**Chlumeck-louka u skleníků (UL)** (5349) (Vysoký, 2017ch);

**Kličín (LN)** (5747) (Vysoký, 2016n);

**Kněžice-Horní Kněžický rybník a okolí (LN)** (5746) (Vysoký, 2015c);

**Knínice-louka nad D8 (UL)** (5250) (Vysoký, 2016r);

**Knínice-louka v okolí D8 u silnice DC-TP (UL)** (5250) (Vysoký-Archiv);

**Louka u Litvínova-SZ od Coubalova rybníka (MO)** (5447) (Vysoký, 2018l);

**Nádrž Roudníky-prostor okolí břehu nádrže (UL)** (5349) (Vysoký, 2019f);

**Nádrž Roudníky-prostor pod nádrží (UL)** (5349) (Vysoký, 2019f);

**Nové Dvory-slepé rameno Ohře (LT)** (5550) (Vysoký, 2018q);

**Radejčinský potok u D8 (UL)** (5349) (Vysoký, 2016e; Vysoký, 2017f);

**Rovný (vrch) (UL)** (5349) (Vysoký, 2019e);

**Rvenice (LN) (5648) (Vysoký, 2016n);**  
**Soběchleby-les v prostoru Za cihelnou (LN) (5747) (Vysoký, 2015c);**  
**Strádov-okolí Šotolského potoka u silnice TP-DC (UL) (5349) (Vysoký, 2015q);**  
**Suché-vrch směrem k Jedovině (TP) (5349) (Vysoký, 2019f);**  
**Svádov-Valtířov, u Labe (UL) (5350) (Vysoký-Archiv);**  
**Triangl Žatec – u obce Tatinna (LN) (5647) (Vysoký-Archiv);**  
**Úžín-západ (UL) (5349) (Vysoký, 2018u);**  
**Velký rybník v obci Doubice (DC) (5152) (Vysoký, 2018d);**  
**Žďárek-louka u kruhového objezdu (UL) (5250) (Vysoký, 2017l);**  
**Žďárek-prostor západně od osady (UL) (5250) (Vysoký, 2018x);**  
**Žďárek-trojúhelníková plocha mezi silnicí TP-DC a D8 (UL) (5250) (Vysoký-2018v);**  
KRÁLOVÉHRADECKÝ KRAJ (KHK)  
**Kanice-Rokelník-rybník (HK) (5659) (Vysoký, 2016h);**  
**Kanice-Vlčínek-rybník (HK) (5659) (Vysoký, 2016h);**  
**Kanice-Žabínek-rybník (HK) (5659) (Vysoký, 2016h);**  
**PP Kanice lesní rybník (HK) (5659) (Vysoký, 2016h);**  
LIBERECKÝ KRAJ (LBK)  
**Nová Ves u Kamenického Šenova-les SV od obce (CL) (5252) (Vysoký, 2018m);**  
MORAVSKOSLEZSKÝ KRAJ (MSK)  
**Kletné-okolí (NJ) (6373) (Vysoký, 2018a);**  
**Kunčice-okolí (PR) (6472) (Vysoký, 2015f);**  
**Malhotice (PR) (6572) (Vysoký, 2015f);**  
**Ústí-břeh Bečvy (PR) (6472) (Vysoký, 2015f);**  
**Vražné-okolí (NJ) (6372) (Vysoký, 2015f);**  
PLZEŇSKÝ KRAJ (PLK)  
**Kaceřov-Čivice (prostor) (PS) (6147) (Vysoký, 2015c);**  
STŘEDOČESKÝ KRAJ (SČK)  
**Kosmonosy (MB) (5555) (Vysoký, 2016s);**  
**Poděbrady-U bažantnice (NY) (5856) (Vysoký, 2016u);**  
**Posadovice-cyklostezka u Labe (ME) (5650) (Vysoký, 2015h);**

Výskyt: III.-X.

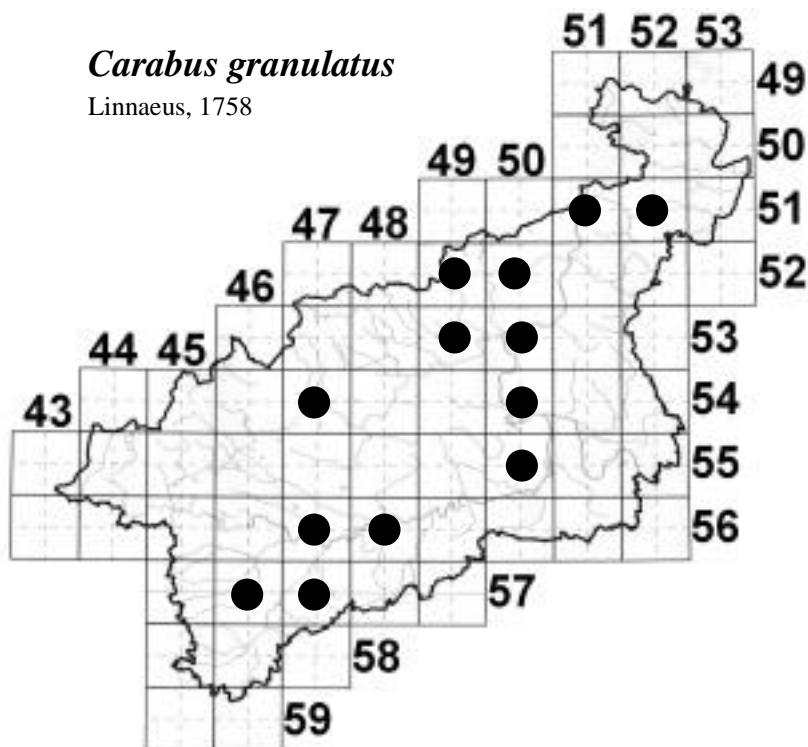
Biotop: A-les; lesní průsek; lužní les; okraj lesa ● B-louka; louka s náletovými dřevinami; okraj louky; zahradní kolonie ● C-břeh potoka; břeh rybníka; břeh řeky; okolí drobné vodní nádrže; okolí nádrže; okolí potoka; okolí rybníka; okolí řeky ● D- ● E-okraje cyklostezky ● F-opuštěný průmyslový areál; pole; ruderál.

Způsob sběru: individuální odchyt; ZP (náplň 1:1 pivo-fridex).

Individuální sběr: pod dřívím; pod kůrou dříví ležící na zemi; pod listím u paty stromu; v zimní komůrce pod kůrou dříví; pod pneumatikou; pod suchou trávou; volně pobíhající ex. (na okraji cyklostezky).

*Carabus granulatus*

Linnaeus, 1758



Čtverec síťového mapování: ULK: 5151-5152-5249-5250-5349-5350-5447-5450-5550-5647-5648-5746-5747

KHK: 5659

LBK: 5252

MSK: 6372-6373-6472-6572

PLK: 6147

SČK: 5555-5650-5856

*Carabus hortensis* Linnaeus, 1758

Prameny: VYSOKÝ-Archiv;

2015

VYSOKÝ-2015a; VYSOKÝ-2015b; VYSOKÝ-2015c; VYSOKÝ-2015f; VYSOKÝ-2015m;

2016

VYSOKÝ-2016a; VYSOKÝ-2016b; VYSOKÝ-2016c; VYSOKÝ-2016h; VYSOKÝ-2016ch; VYSOKÝ-2016p; VYSOKÝ-2016t;

2017

VYSOKÝ-2017a; VYSOKÝ-2017b;

2018

VYSOKÝ-2018c; VYSOKÝ-2018e; VYSOKÝ-2018k; VYSOKÝ-2018l; VYSOKÝ-2018m; VYSOKÝ-2018n; VYSOKÝ-2018r; VYSOKÝ-2018s

2019

VYSOKÝ-2019c; VYSOKÝ-2019d; VYSOKÝ-2019e; VYSOKÝ-2019f; VYSOKÝ-2019ch;



Lokality

ÚSTECKÝ KRAJ (ULK)

**Bílinka-D8 při úpatí Lovoše** (LT) (5450) (Vysoký, 2015a; Vysoký, 2016b);

**Bílinka, JZ úpatí Lovoše při D8** (LT) (5450) (Vysoký, 2017a);

**Dubice-mezi tunely D8** (LT) (5450) (Vysoký, 2015b; Vysoký, 2016c; Vysoký, 2017b; Vysoký, 2018c);

**Chabařovice-Leone** (UL) (5349) (Vysoký-Archiv);

**Jezero Dělouš a okolí** (UL) (5249) (Vysoký, 2019c);

**Louka u Litvínova-SZ od Coubalova rybníka** (MO) (5447) (Vysoký, 2018l);

**Maxičky-okolí opuštěného hotelu** (DC) (5151) (Vysoký, 2018e);

**Prackovice-odvodnění u D8** (LT) (5450) (Vysoký, 2016a);

**Proboštov-Panský les** (TP) (5348) (Vysoký, 2018n);

**Prostřední Žleb** (DC) (5151) (Vysoký-Archiv);

**Rovný (vrch)** (UL) (5349) (Vysoký, 2019e);

**Suché-vrch směrem k Jedovině** (TP) (5349) (Vysoký, 2019f);

**Úžín-východ** (UL) (5349) (Vysoký, 2019ch);

JIHOČESKÝ KRAJ (JČK)

**Dolní Vltavice** (CK) (7350) (Vysoký, 2019d);

KRÁLOVÉHRADECKÝ KRAJ (KHK)

**Choustníkovo Hradiště** (TU) (5561) (Vysoký-Archiv);

**Kanice-Vlčínek-rybník** (HK) (5659) (Vysoký, 2016h);

**PP Kanice lesní rybník** (HK) (5659) (Vysoký, 2016h);

LIBERECKÝ KRAJ (LBK)

**Nová Ves u Kamenického Šenova-les SV od obce** (CL) (5252) (Vysoký, 2018m);

MORAVSKOSLEZSKÝ KRAJ (MSK)

**Černotín-Bečva** (PR) (6472) (Vysoký, 2015f);

**Hluzov-okolí** (PR) (6472) (Vysoký, 2015f);

**Kletné-okolí D1** (NJ) (6373) (Vysoký, 2015f);

**Ústí-Malhotický potok** (PR) (6472) (Vysoký, 2015f);

PARDUBICKÝ KRAJ (PAK)

**Nasavrky-skládka AVE** (CR) (6160) (Vysoký, 2018s);

PLZEŇSKÝ KRAJ (PLK)

**Chrást-okolí Berounky** (PS) (6246) (Vysoký, 2015c);

**Kostelec-Točinský potok** (PS) (6147) (Vysoký, 2015c);

STŘEDOČESKÝ KRAJ (SČK)

**Benátky nad Jizerou-skládka AVE** (MB) (5755) (Vysoký, 2018r);

**Bradlec-střelnice** (MB) (5555) (Vysoký, 2015m);

**Kačov-břeh Jizery** (MB) (5754) (Vysoký, 2018k);

**Kačovský mlýn-okolí** (MB) (5754) (Vysoký, 2016p);

**Krakovec-Šípovský mlýn a okolí** (RA) (5947) (Vysoký, 2015c);

**Nová Telib-rybníky v okolí** (MB) (5656) (Vysoký, 2016t);

**PP Chlum** (MB) (5655) (Vysoký, 2016ch);

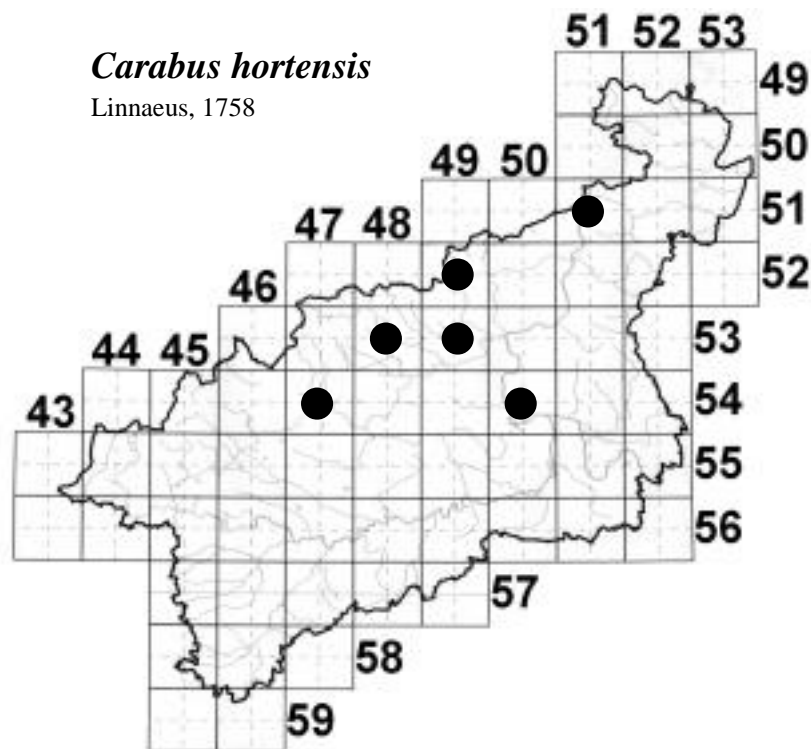
Výskyt: IV.-XI.

Biotop: A-les; les na svahu s hustým keřovitým podrostem; lesní cesta-okolí; lesopark; okraj lesa; smíšený les; remízek ● B-louka; okraj louky; step s náletovými dřevinami ● C-břeh nádrže; břeh řeky; niva na břehu řeky; okolí potoka; okolí rybníka; okolí řeky ● D- ● E-okraj cesty ● F-okraj skládky; opuštěný průmyslový areál; pole.

Způsob sběru: ZP (náplň 1:1 pivo-fridex).

Individuální sběr: -

Poznámky k biotopům: Tento typicky lesní druh známe i z otevřených stanovišť, kde bývá zachycen v zemních pastech, ale většinou jen jednotlivě – čato se ale jedná o stanoviště bez jiných, nebo jen s řídkým zastoupením potravně konkurečních druhů.



Čtverec síťového mapování: ULK: 5151-5249-5348-5349-5447-5450

JČK: 7350

KHK: 5561-5659

LBK: 5252

MSK: 6373-6472

PAK: 6160

PLK: 6147-6246

SČK: 5555-5655-5656-5754-5755-5947

*Carabus intricatus* Linnaeus, 1761

Prameny: VYSOKÝ-Archiv;

2015

VYSOKÝ-2015c; VYSOKÝ-2015o;

2016

VYSOKÝ-2016a; VYSOKÝ-2016c; VYSOKÝ-2016s;

2017

VYSOKÝ-2017b; VYSOKÝ-2017k;

2018

VYSOKÝ-2018c; VYSOKÝ-2018f; VYSOKÝ-2018h; VYSOKÝ-2018m; VYSOKÝ-2018u;

2019

VYSOKÝ-2019ch;

Lokalita

ÚSTECKÝ KRAJ (ULK)

**Dubice-mezi tunely D8 (LT) (5450) (Vysoký, 2016c; Vysoký, 2017b; Vysoký, 2018c);**

**Milada-okolí komunikace nad starými haldami popílku (UL) (5349) (Vysoký, 2018h);**

**Neznabohy-zahrada (UL) (5250) (Vysoký-Archiv);**

**Prackovice-odvodnění u D8 (LT) (5450) (Vysoký, 2016a);**

**Předlice-louky u D8 směrem na Trmice (UL) (5349) (Vysoký, 2018f);**

**Trnovany (část Teplíc) (TP) (5349) (Vysoký, 2017k);**

**Úžín-východ (UL) (5349) (Vysoký, 2019ch);**

**Úžín-západ (UL) (5349) (Vysoký, 2018u);**

LIBERECKÝ KRAJ (LBK)

**Nová Ves u Kamenického Šenova-les SV od obce (CL) (5252) (Vysoký, 2018m);**

PLZEŇSKÝ KRAJ (PLK)

**Kaceřov-Čivice (prostor) (PS) (6147) (Vysoký, 2015c);**

PRAHA

**Praha-Modřany (AA) (5952) (Vysoký, 2015o);**

STŘEDOČESKÝ KRAJ (SČK)

**Kosmonosy (MB) (5555) (Vysoký, 2016s);**

**Milíčov-okolí (RA) (5947) (Vysoký, 2015c);**

Výskyt: III. + V.-X.

Biotop: A-okraj lesa ● B-kamenná suť nad lesní cestou; louka; zahrada ● C-okolí potoka ● D- ● E-okolí silnice; okraj cesty ● F-opuštěný průmyslový areál; ruderal.

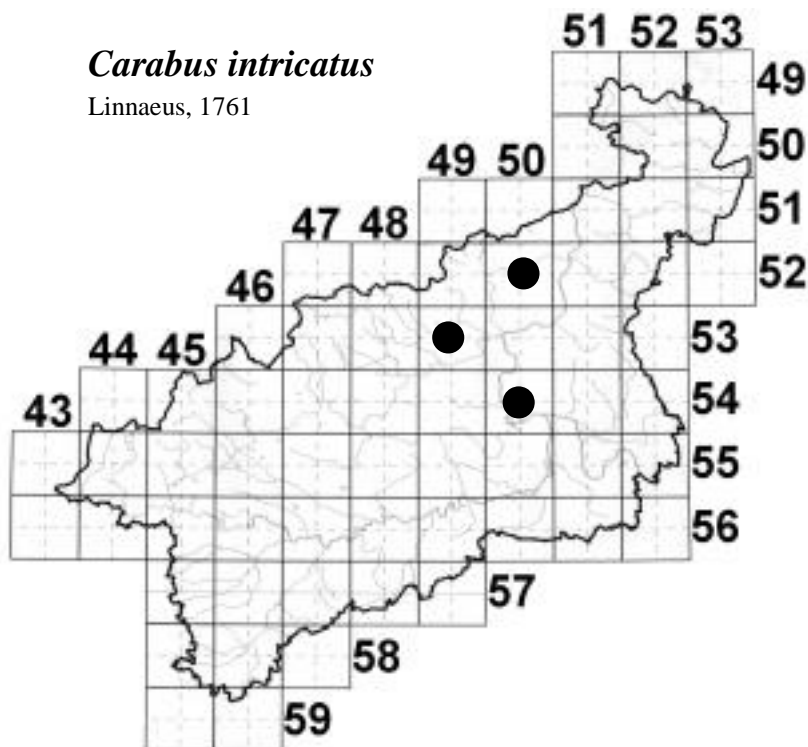
Způsob sběru: individuální odchyt; ZP (náplň 1:1 pivo-fridex).

Individuální sběr: pod poloodchlíplou kůrou na kusu dřeva ležícího na zemi.

Poznámka o bionomii: Podle zjištěného pozorování není jasné, kterým stanovištěm dává tento druh přednost, protože vždy se v odchytu jednalo pouze o jednotlivé kusy. Je ale prokázáno, že dosavadní údaje o jeho výskytu pouze v lesích a parcích neobstojí a je nutno soustředit více informací o jeho nálezech co se týče nejen lokalit, ale také co se týče jeho nároků na stanoviště.

*Carabus intricatus*

Linnaeus, 1761



Čtverec síťového mapování: ULK: 5250-5349-5450

LBK: 5252

PLK: 6147

PRAHA: 5952

SČK: 5555-5947

*Carabus nemoralis* O. F. Müller, 1764

Prameny: VYSOKÝ-Archiv;

2015

VYSOKÝ-2015c; VYSOKÝ-2015i; VYSOKÝ-2015j; VYSOKÝ-2015m;

2016

VYSOKÝ-2016a; VYSOKÝ-2016ch; VYSOKÝ-2016i; VYSOKÝ-2016m; VYSOKÝ-2016n; VYSOKÝ-2016r;

2017

VYSOKÝ-2017a; VYSOKÝ-2017b; VYSOKÝ-2017c;

2018

VYSOKÝ-2018b; VYSOKÝ-2018c; VYSOKÝ-2018d; VYSOKÝ-2018e; VYSOKÝ-2018f; VYSOKÝ-2018h; VYSOKÝ-2018o; VYSOKÝ-2018r; VYSOKÝ-2018t; VYSOKÝ-2018u; VYSOKÝ-2018x;

2019

VYSOKÝ-2019a; VYSOKÝ-2019c; VYSOKÝ-2019e; VYSOKÝ-2019g; VYSOKÝ-2019h; VYSOKÝ-2019ch; VYSOKÝ-2019i; VYSOKÝ, 2019j; VYSOKÝ, 2019p; VYSOKÝ, 2019s;

Lokalita

## ÚSTECKÝ KRAJ (ULK)

**Bílinka, JZ úpatí Lovoše při D8** (LT) (5450) (Vysoký, 2017a ; Vysoký, 2018b);  
**Čejkovice-potok Liboc** (CV) (5646) (Vysoký-2015c);  
**Dubí-zaniklý park u hřiště** (TP) (5348) (Vysoký, 2019a);  
**Dubice-mezi tunely D8** (LT) (5450) (Vysoký, 2017b; Vysoký, 2018c);  
**Chabařovice-Leone** (UL) (5349) (Vysoký-Archiv);  
**Chabařovice-okolí rybníka Glaser** (UL) (5349) (Vysoký, 2015j);  
**Chabařovice-Prkenný mlýn** (UL) (5349) (Vysoký, 2015i);  
**Jezero Dělouš a okolí** (UL) (5249) (Vysoký, 2019c);  
**Jezero Most-prostor mezi vrchem Špičák a letištěm** (MO) (5448) (Vysoký, 2019g);  
**Jezero Most-severní svah (pod rybníčky)** (MO) (5447) (Vysoký, 2019h);  
**Kněžice-Horní Kněžický rybník a okolí** (LN) (5746) (Vysoký, 2015c);  
**Knínice-louka nad D8** (UL) (5250) (Vysoký, 2016r);  
**Maxičky-okolí opuštěného hotelu** (DC) (5151) (Vysoký, 2018e);  
**Milada-okolí komunikace nad starými haldami popílku** (UL) (5349) (Vysoký, 2018h);  
**Prackovice-odvodnění u D8** (LT) (5450) (Vysoký, 2016a);  
**Proboštov-cyklostezka** (TP) (5349) (Vysoký, 2016i);  
**Proboštovský park** (TP) (5349) (Vysoký, 2018o);  
**Proboštovský rybník-okolí** (TP) (5349) (Vysoký, 2019s);  
**Prostřední Žleb** (DC) (5151) (Vysoký-Archiv);  
**Předlice-louky u D8 směrem na Trmice** (UL) (5349) (Vysoký, 2018f);  
**Rovný (vrch)** (UL) (5349) (Vysoký, 2019e);  
**Roztoky-svahy nad tratí** (UL) (5351) (Vysoký, 2017c);  
**Růžodolská výsypka** (MO) (5447) (Vysoký, 2019h);  
**Rvenice** (LN) (5648) (Vysoký, 2016n);  
**Úžín-východ** (UL) (5349) (Vysoký, 2018t; Vysoký, 2019ch);  
**Úžín-západ** (UL) (5349) (Vysoký, 2018u);  
**Velký rybník v obci Doubice** (DC) (5152) (Vysoký, 2018d);  
**Všebořice-skládka AVE** (UL) (5349) (Vysoký, 2019p);  
**Žďárek-louka SZ od Žďáru** (UL) (5250) (Vysoký, 2019j);  
**Žďárek-okolí osady** (UL) (5250) (Vysoký, 2019i);  
**Žďárek-prostor západně od osady** (UL) (5250) (Vysoký, 2018x);

## PLZEŇSKÝ KRAJ (PLK)

**Chrást-okolí Berounky** (PS) (6246) (Vysoký, 2015c);  
**Svinná-Radnický potok** (RO) (6147) (Vysoký, 2015c);

## PRAHA

**Ďáblice** (AA) (5852) (Vysoký, 2016m);

## STŘEDOČESKÝ KRAJ (SČK)

**Benátky nad Jizerou-skládka AVE** (MB) (5755) (Vysoký, 2018r);  
**Bradlec-střelnice** (MB) (5555) (Vysoký, 2015m);  
**Milíčov-okolí** (RA) (5947) (Vysoký, 2015c);  
**PP Chlum** (MB) (5655) (Vysoký, 2016ch);

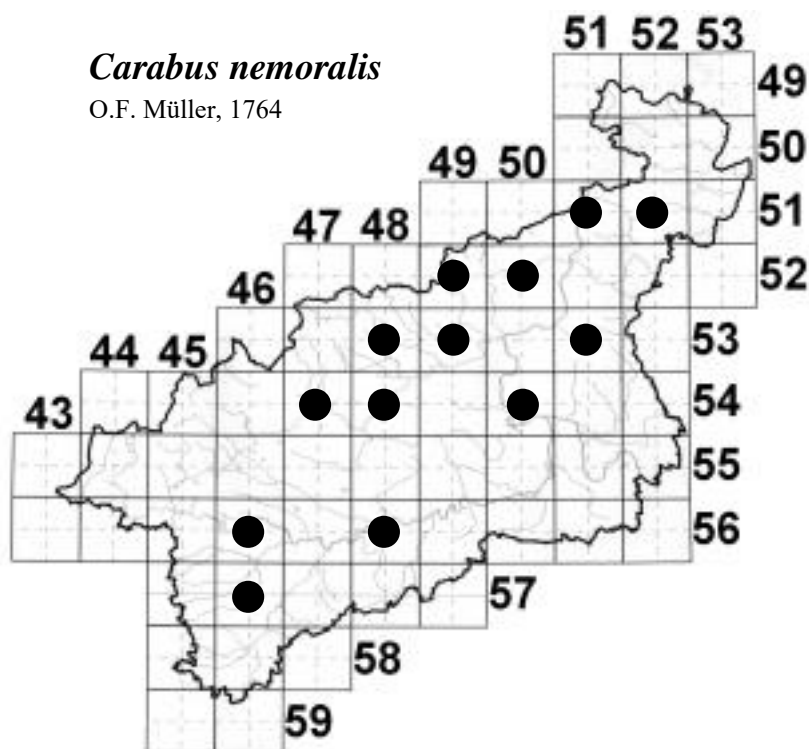
Výskyt: III.-X.

Biotop: A-les; les na svahu s hustým keřovitým podrostem; lesní cesta-okolí; lesní průsek; lesopark; okraj lesa; smíšený les ● B-louka; louka s náletovými dřevinami; park; zahrada ● C-břeh nádrže; břeh potoka; břeh rybníka; okolí potoka; okolí rybníka ● D- ● E-okolí silnice; okraj cesty ● F-násep železnice; okraj skládky; opuštěný průmyslový areál; ruderál.

Způsob sběru: individuální odchyt; ZP (náplň 1:1 pivo-fridex).

Individuální sběr: pod kameny; pod kusem kůry ležící na zemi.

Poznámky o bionomii: Jedná se o druh udávaný ve vazbě na lesy a parky nebo zahrady – viz Hůrka, 1996 a Stanovský-Pulpán, 2006. Naše nálezy v zemních pastech ukazují na jeho širší výskyt co se týče stanovišť.



Čtverec síťového mapování: ULK: 5151-5152-5249-5250-5348-5349-5351-5447-5448-5450-5646-5648-5746  
PLK: 6147-6246  
PRAHA: 5852  
SČK: 5555-5655-5755-5947

***Carabus scheidleri*** Panzer, 1799

Poznámka: neurčeno do ras.

Prameny: 2015

VYSOKÝ-2015f;

2016

VYSOKÝ-2016ch; VYSOKÝ-2016s;

2018

VYSOKÝ-2018a; VYSOKÝ-2018s

Lokalita

ÚSTECKÝ KRAJ (ULK) -

JIHOMORAVSKÝ KRAJ (JMK)

**Vojkovice-okolí** (BO) (6965) (Vysoký, 2018a);

MORAVSKOSLEZSKÝ KRAJ (MSK)

**Kletné-okolí D1** (NJ) (6373) (Vysoký, 2015f);

**Kunčice-okolí** (PR) (6472) (Vysoký, 2015f);

**Malhotice** (PR) (6572) (Vysoký, 2015f);

**Mankovice-okolí** (NJ) (6373) (Vysoký, 2015f);

**Ústí-břeh Bečvy** (PR) (6472) (Vysoký, 2015f);

PARDUBICKÝ KRAJ (PAK)

**Nasavrky-skládka AVE** (CR) (6160) (Vysoký, 2018s);

STŘEDOČESKÝ KRAJ (SČK)

**Kosmonosy** (MB) (5555) (Vysoký, 2016s);

**PP Chlum** (MB) (5655) (Vysoký, 2016ch);

Výskyt: IV. + VI.-IX.

Biotop: A-les; okraj lesa ● B- ● C-okolí potoka ● D- ● E- ● F-okraj skládky; pole.

Způsob sběru: ZP (náplň 1:1 pivo-fridex).

Individuální sběr: -

Poznámka\_ 22.6.2016 (PP Chlum) v ZP byla 1 monstrózní samice: postranní okraj levé strany štítu je za středem zaniklý a navazuje na zadní okraj tupým úhlem což od cca začátku druhé levé čtvrtiny štítu – k znetvoření došlo jistě již v kukle.

Čtverec síťového mapování: ULK:

JMK: 6965

MSK: 6373-6472-6572

PAK: 6160

SČK: 5555-5655

### ***Carabus ullrichi*** Germar, 1824

Poznámka: bez rozlišení do ras.

Prameny: 2015

VYSOKÝ-2015m;

2016

VYSOKÝ-2016h; VYSOKÝ-2016ch; VYSOKÝ-2016p; VYSOKÝ-2016s;

2017

VYSOKÝ-2017d;

2018

VYSOKÝ-2018a; VYSOKÝ-2018k;

Lokalita

ÚSTECKÝ KRAJ (ULK) -  
JIHOMORAVSKÝ KRAJ (JMK)  
**Litava-potok u obce Blučina (BO) (6965) (Vysoký, 2018a);**  
KRÁLOVÉHRADECKÝ KRAJ (KHK)  
**PP Kanice lesní rybník (HK) (5659) (Vysoký, 2016h);**  
STŘEDOČESKÝ KRAJ (SČK)  
**Bezno (MB) (5654) (Vysoký, 2017d);**  
**Bradlec-střelnice (MB) (5555) (Vysoký, 2015m);**  
**Kačov-břeh Jizery (MB) (5754) (Vysoký, 2018k);**  
**Kačovský mlýn-okolí (MB) (5754) (Vysoký, 2016p);**  
**Kosmonosy (MB) (5555) (Vysoký, 2016s);**  
**PP Chlum (MB) (5655) (Vysoký, 2016ch);**

Výskyt: IV.-VII. + IX.

Biotop: A-lesa; okraj lesa ● B-louka ● C-břeh řeky; okolí potoka; okolí rybníka; okolí řeky ● D- ● E- ● F-opuštěné hlinišťe s náletovými dřevinami; ruderál.

Způsob sběru: ZP (náplň 1:1 pivo-fridex).

Individuální sběr: -

Poznámka: 16.9.2016 (Kačovský mlýn na Jizeře) v ZP byl nalezen monstrózní samec:

Levá krovka je skoro úplně zaniklá ve tvaru svráštělého pahýlu, pravá krovka je normální. Levé tykadlo má pouze 3 zřetelné články i když jsou silně zakrnělé, zbylé články jsou jen nezřetelné. Levá přední noha je od holeně zakrnělá. Střední levá noha je celá zakrnělá, má tvar pahýlu, včetně zdeformované kyčle. Zajímavý případ, protože hlava a štít jsou bez jakékoliv deformace a tak se velmi pravděpodobně jedná o vývojový defekt bez vnějšího zásahu na kuklu.

Čtverec síťového mapování: ULK:

JMK:6965

KHK: 5659

SČK: 5555-5654-5655-5754

### ***Carabus violaceus* Linnaeus, 1758**

Poznámka: neurčeno do ras.

Prameny: VYSOKÝ-Archiv

2015

VYSOKÝ-2015f; VYSOKÝ-2015o;

2016

VYSOKÝ-2016h; VYSOKÝ-2016m; VYSOKÝ-2016s; VYSOKÝ-2016v;

2017

VYSOKÝ-2017k;

2018

VYSOKÝ-2018a; VYSOKÝ-2018e; VYSOKÝ-2018m; VYSOKÝ-2018r; VYSOKÝ-2018s

Lokalita



ÚSTECKÝ KRAJ (ULK)

**Maxičky-okolí opuštěného hotelu (DC)** (5151) (Vysoký, 2018e);

**Trnovany (část Teplic) (TP)** (5349) (Vysoký, 2017k);

KRÁLOVÉHRADECKÝ KRAJ (KHK)

**Choustníkovo Hradiště (TU)** (5561) (Vysoký-Archiv);

**Kanice-Vlčinek-rybník (HK)** (5659) (Vysoký, 2016h);

LIBERECKÝ KRAJ (LBK)

**Nová Ves u Kamenického Šenova-les SV od obce (CL)** (5252) (Vysoký, 2018m);

MORAVSKOSLEZSKÝ KRAJ (MSK)

**Běloutín-rybník Dolní Běloutín (PR)** (6472) (Vysoký, 2015f);

**Černotín-Bečva (PR)** (6472) (Vysoký, 2015f);

**Hluzov-okolí (PR)** (6472) (Vysoký, 2015f);

**Kletné-okolí (NJ)** (6373) (Vysoký, 2018a);

**Kletné-okolí D1 (NJ)** (6373) (Vysoký, 2015f);

**Kletné-okolí JZ od obce (NJ)** (6373) (Vysoký, 2015f);

**Kunčice-okolí (PR)** (6472) (Vysoký, 2015f);

**Malhotice (PR)** (6572) (Vysoký, 2015f);

**Mankovice-řeka Odra (NJ)** (6373) (Vysoký, 2015f);

**Skalička-okolí (PR)** (6472) (Vysoký, 2015f);

**Ústí-břeh Bečvy (PR)** (6472) (Vysoký, 2015f);

**Ústí-Malhotický potok (PR)** (6472) (Vysoký, 2015f);

**Ústí-okolí (PR)** (6472) (Vysoký, 2015f);

PARDUBICKÝ KRAJ (PAK)

**Nasavrky-skládka AVE (CR)** (6160) (Vysoký, 2018s);

PRAHA

**Ďáblice (AA)** (5852) (Vysoký, 2016m);

**Praha-Horní Počernice (AA)** (5853) (Vysoký, 2016v)

**Praha-Modřany (AA)** (5952) (Vysoký, 2015o);

STŘEDOČESKÝ KRAJ (SČK)

**Benátky nad Jizerou-skládka AVE (MB)** (5755) (Vysoký, 2018r);

**Kosmonosy (MB)** (5555) (Vysoký, 2016s);

**Vrchbělá-prostor SV od ob. Dvůr (MB)** (5454) (Vysoký, 2015g);

Výskyt: IV.-X.

Biotop: A-les; lesopark; lužní les; okraj lesa ● B-louka; louka s náletovými dřevinami

● C-břeh potoka; břeh rybníka; niva na břehu řeky; okolí potoka; okolí rybníka ●

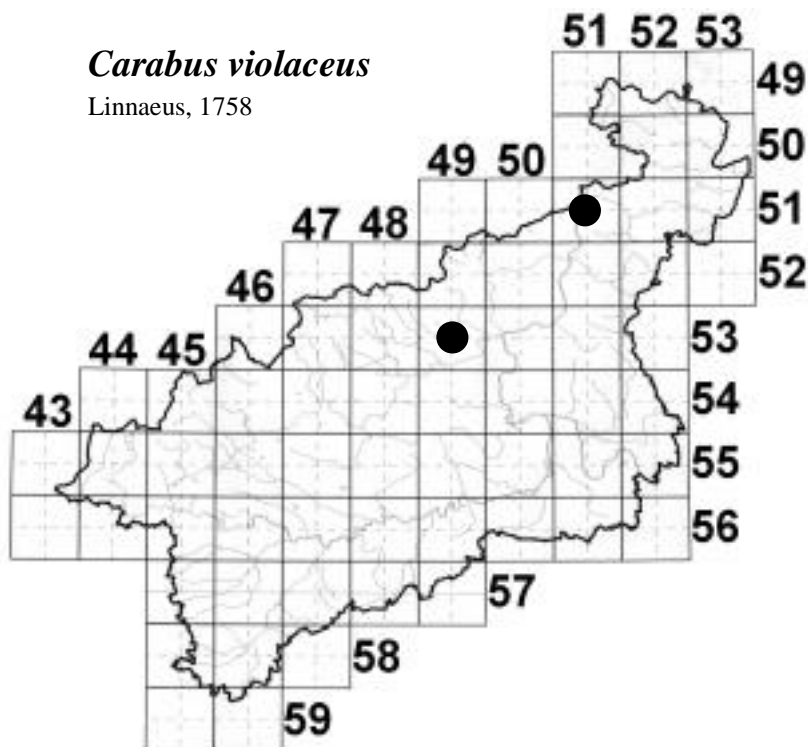
D- ● E- ● F-okraj skládky; pole; ruderál.

Způsob sběru: individuální odchyt; ZP (náplň 1:1 pivo-fridex).

Individuální sběr: pod dřívím.

*Carabus violaceus*

Linnaeus, 1758



Čtverec síťového mapování: ULK: 5151-5349

KHK: 5561-5659

LBK: 5252

MSK: 6373-6472-6572

PAK: 6160

PRAHA: 5852-5853-5952

SČK: 5454-5555-5755

*Cicindela campestris* Linnaeus, 1758

Prameny: VYSOKÝ-Archiv;

2016

VYSOKÝ-2016w;

Lokality

ÚSTECKÝ KRAJ (ULK)

**Černičky (u Březí)** (UL) (5350) (Vysoký-Archiv).

**Přestanov-okolí** (UL) (5349) (Vysoký, 2016w);

Výskyt: IV.-V.

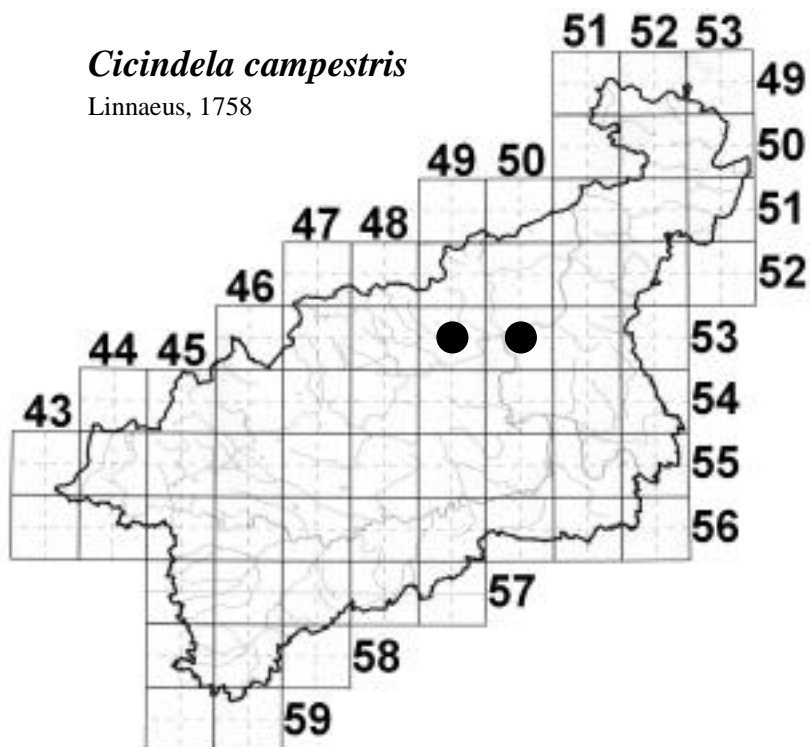
Biotop: A-lesní cesta ● B-louka s náletovými dřevinami ● C- ● D- ● E- ● F-.

Způsob sběru: individuální pozorování; ZP (náplň 1:1 pivo-fridex).

Individuální sběr: pobíhající a poletující imaga na osluněné lesní cestě.

*Cicindela campestris*

Linnaeus, 1758



Čtverec síťového mapování: ULK: 5349-5350

*Cicindela sylvicola* Dejean in Latreille, 1822)

Prameny: 2017

VYSOKÝ-2017j;

Lokalita

ÚSTECKÝ KRAJ (ULK)

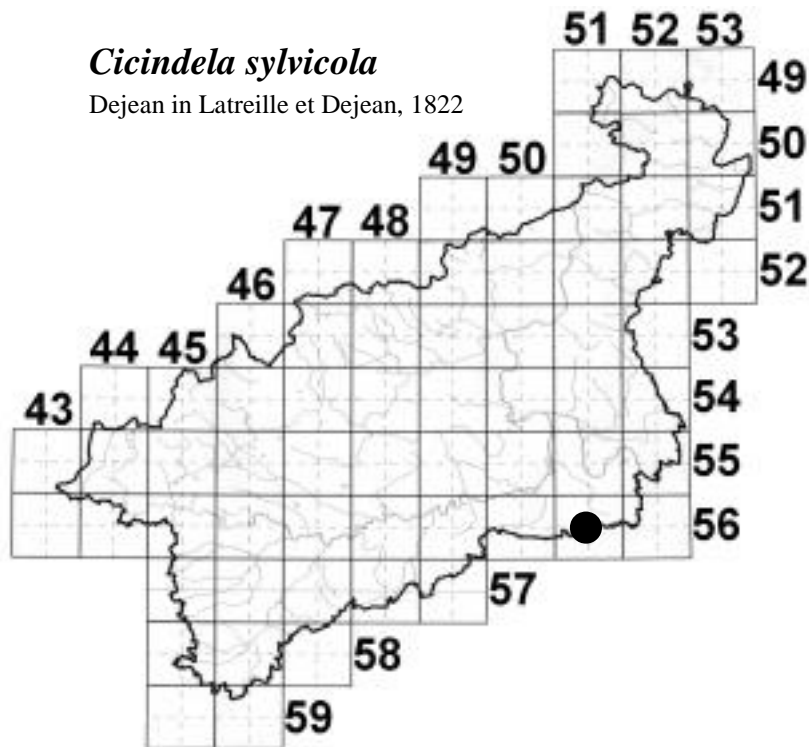
**Straškov-pískovna (LT) (5651) (Vysoký, 2017j);**

Výskyt: VIII.-IX.

Biotop: A- ● B- ● C- ● D- ● E- ● F- pískovna a její okraje.

Způsob sběru: ZP (náplň 1:1 pivo-fridex).

Individuální sběr: -



Čtverec síťového mapování: ULK: 5651

***Clivina fossor*** (Linnaeus, 1758)

Prameny: VYSOKÝ-Archiv;

2016

VYSOKÝ-2016h;

2018

VYSOKÝ-2018a; VYSOKÝ-2018j; VYSOKÝ-2018x;

Lokality

ÚSTECKÝ KRAJ (ULK)

**Dolní Žleb (DC)** (5151) (Vysoký-Archiv);

**Chlumec-louka u skleníků (UL)** (5349) (Vysoký, 2018j);

**Žďárek-prostor západně od osady (UL)** (5250) (Vysoký, 2018x);

KRÁLOVÉHRADECKÝ KRAJ (KHK)

**PP Kanice lesní rybník (HK)** (5659) (Vysoký, 2016h);

MORAVSKOSLEZSKÝ KRAJ (MSK)

**Kletné-okolí (NJ)** (6373) (Vysoký, 2018a);

Výskyt: IV.-VI.

Biotop: A- ● B-louka; louka s náletovými dřevinami ● C-břeh řeky; okolí rybníka ●

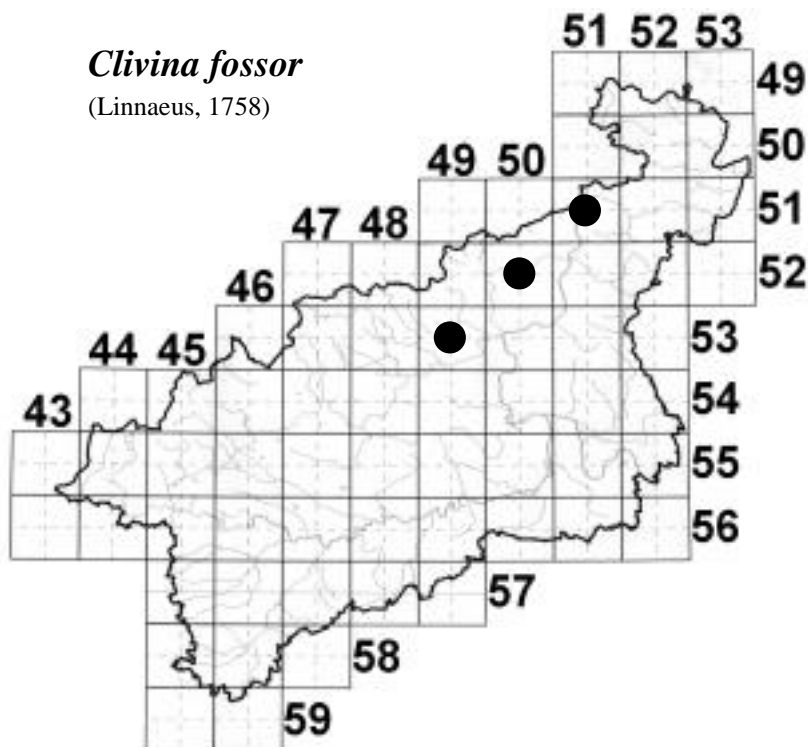
D- ● E- ● F-.

Způsob sběru: individuální odchyt; ZP (náplň 1:1 pivo-fridex).

Individuální sběr: pod náplavem.

*Clivina fossor*

(Linnaeus, 1758)



Čtverec síťového mapování: ULK: 5151-5250-5349

KHK: 5659

MSKO: 6373

*Cychrus attenuatus* (Fabricius, 1792)

Prameny: 2018

VYSOKÝ-2018e; VYSOKÝ-2018m;

Lokality

ÚSTECKÝ KRAJ (ULK)

**Maxičky-okolí opuštěného hotelu (DC) (5151) (Vysoký, 2018e);**

LIBERECKÝ KRAJ (LBK)

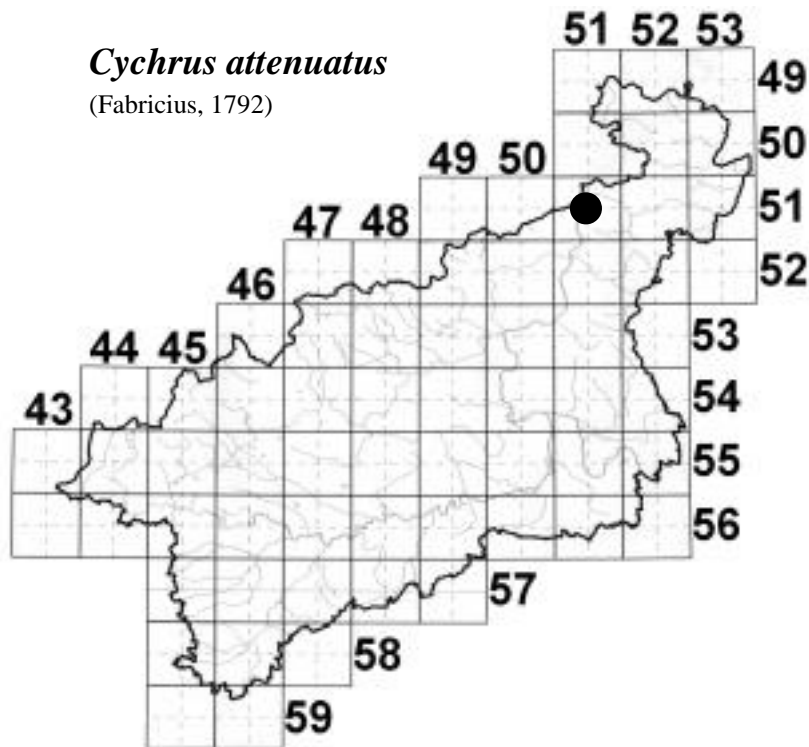
**Nová Ves u Kamenického Šenova-les SV od obce (CL) (5252) (Vysoký, 2018m);**

Výskyt: VI. + VIII.-IX.

Biotop: A-lesopark; ● B- ● C-okolí potoka ● D- ● E- ● F-.

Způsob sběru: prosev; ZP (náplň 1:1 pivo-fridex).

Individuální sběr: -



Čtverec síťového mapování: ULK: 5151  
LBK: 5252

*Cychnus caraboides* (Linnaeus, 1758)

Prameny: VYSOKÝ-Archiv

2015

VYSOKÝ-2015f;

2018

VYSOKÝ-2018e; Vysoký, 2018j; VYSOKÝ-2018n; VYSOKÝ-2018r; VYSOKÝ-2018v;

Lokality

ÚSTECKÝ KRAJ (ULK)

**Čertova Voda** (DC) (5151) (Vysoký-Archiv);

**Chabařovice-Leone** (UL) (5349) (Vysoký-Archiv);

**Chlumec-louka u skleníků** (UL) (5349) (Vysoký, 2018j);

**Maxičky-okolí opuštěného hotelu** (DC) (5151) (Vysoký, 2018e);

**Proboštov-Panský les** (TP) (5348) (Vysoký, 2018n);

**Žďárek-trojúhelníková plocha mezi silnicí TP-DC a D8** (UL) (5250) (Vysoký-2018v);

KRÁLOVÉHRADECKÝ KRAJ (KHK)

**Choustníkovo Hradiště** (TU) (5561) (Vysoký-Archiv);

MORAVSKOSLEZSKÝ KRAJ (MSK)

**Skalička-okolí** (PR) (6472) (Vysoký, 2015f);

**Ústí-břeh Bečvy** (PR) (6472) (Vysoký, 2015f);

STŘEDOČESKÝ KRAJ (SČK)

**Benátky nad Jizerou-skládka AVE (MB) (5755) (Vysoký, 2018r);**

Výskyt: V.-X.

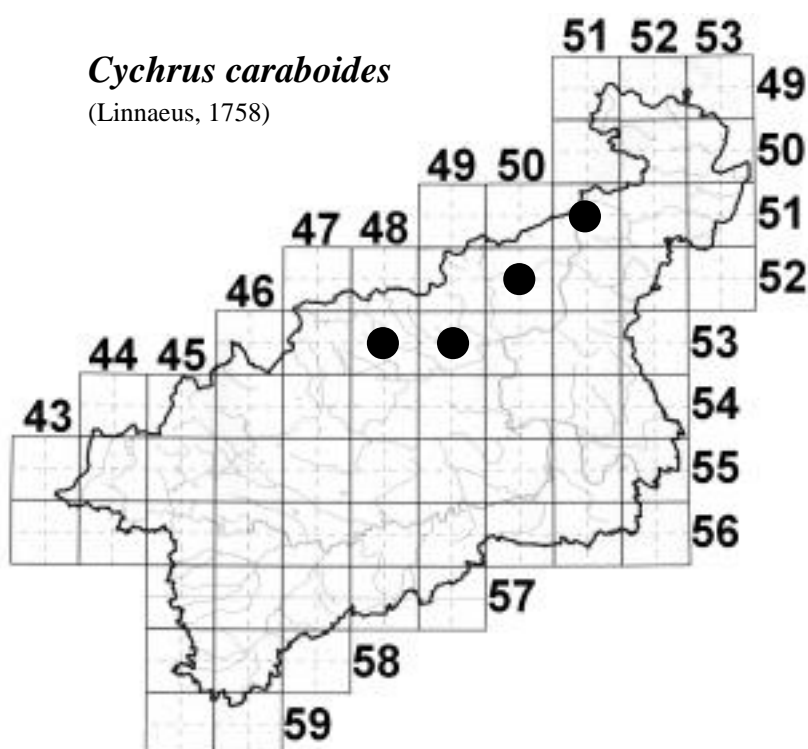
Biotop: A-les; lesopark; okraj lesa ● B-louka ● C-břeh potoka; břeh řeky; okolí potoka  
● D- ● E- ● F-okraj skládky; ruderál.

Způsob sběru: individuální odchyt; ZP (náplň 1:1 pivo-fridex).

Individuální sběr: v náplavu a pod ním.

Poznámky k biotopům: Úzká vazba na lesní biotopy naše nálezy v zemních pastech na loukách, skládkách a ruderálech naznačují, že se vyskytuje ojedinele i mimo les.

V budoucnu je třeba tomuto druhu věnovat větší pozornost co se týče jeho nároků na biotopy.



Čtverec síťového mapování: ULK: 5151-5250-5348-5349

KHK: 5561

MSK: 6472

SČK: 5755

***Cymindis humeralis* (Geofroy in Fourcroy, 1785)**

Prameny: 2015

VYSOKÝ-2015e;

2019

VYSOKÝ-2019g;

Lokality

ÚSTECKÝ KRAJ (ULK)

**Holedeč (LN) (5747)** (Vysoký, 2015e);

**Jezero Most-prostor mezi vrchem Špičák a letišťem (MO) (5448)** (Vysoký, 2019g);

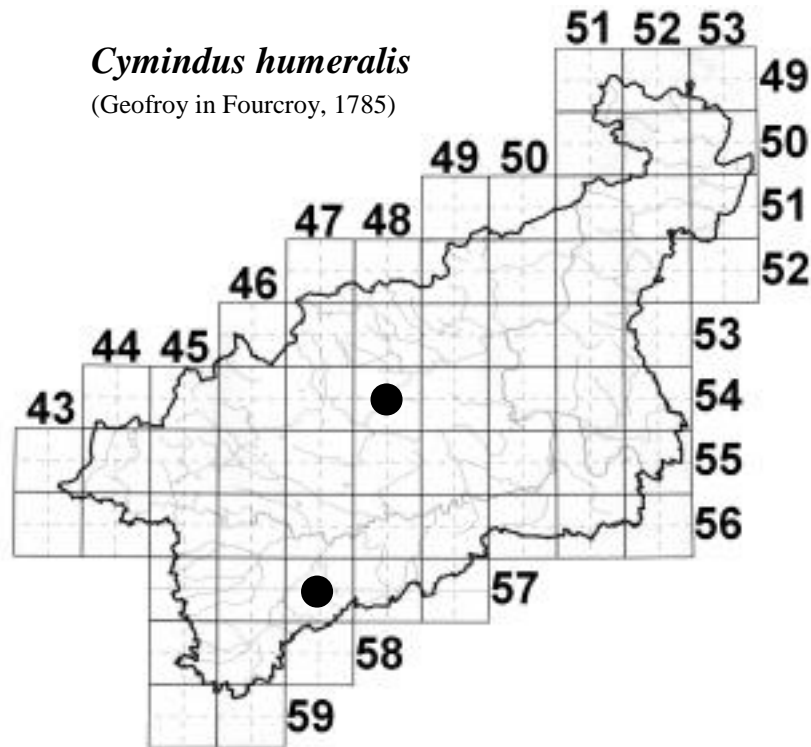
**Jezero Most-lesní cesta ve svahu SSZ od vrchu Špičák (MO) (5448)** (Vysoký, 2019g);

Výskyt: VIII.- IX.

Biotop: A-lesní cesty-okolí; lesní průsek ● B-louka ● C- ● D- ● E- ● F-.

Způsob sběru: ZP (náplň 1:1 pivo-fridex).

Individuální sběr: -



Čtverec síťového mapování: ULK: 5448-5747

*Cymindis vaporarium* (Linnaeus, 1758)

Prameny: 2015

VYSOKÝ-2015e;

Lokalita

ÚSTECKÝ KRAJ (ULK)

**Kličín (LN) (5747)** (Vysoký, 2015e);

Výskyt: X.

Biotop: A-okraj lesa ● B- ● C- ● D- ● E- ● F-.

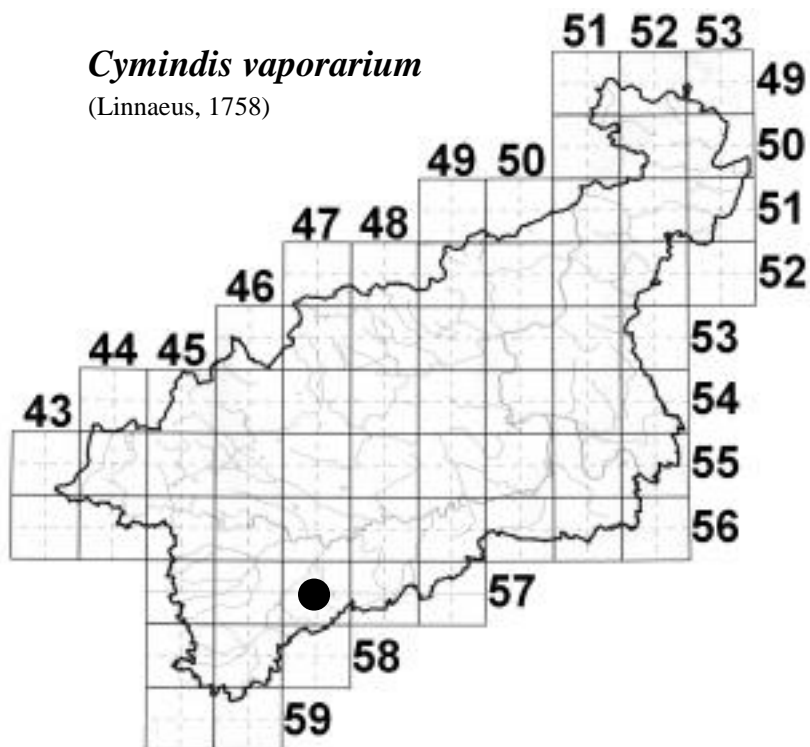
Způsob sběru: ZP (náplň 1:1 pivo-fridex).

Individuální sběr: -



*Cymindis vaporarium*

(Linnaeus, 1758)



Čtverec síťového mapování: ULK: 5747

*Demetrias monostigma* Samouille, 1819

Prameny: 2017

VYSOKÝ-2017I;

Lokalita

ÚSTECKÝ KRAJ (ULK)

**Žďárek-louka u kruhového objezdu (UL) (5250) (Vysoký, 2017I);**

Výskyt: VI.

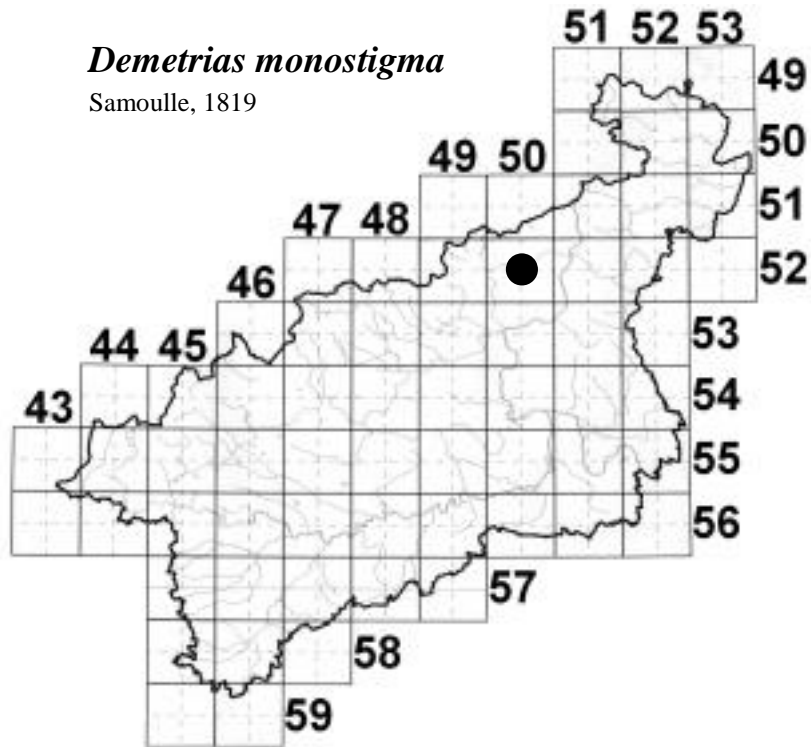
Biotop: A- ● B-louka ● C- ● D- ● E- ● F-.

Způsob sběru: ZP (náplň 1:1 pivo-fridex).

Individuální sběr: -

*Demetrius monostigma*

Samouille, 1819



Čtverec síťového mapování: ULK: 5250

*Diachromus germanus* (Linnaeus, 1758)

Prameny: VYSOKÝ-Archiv;

2019

VYSOKÝ-2019h;

Lokalita

ÚSTECKÝ KRAJ (ULK)

**Jezero Most-severní svah (pod rybníčky)** (MO) (5447) (Vysoký, 2019h);

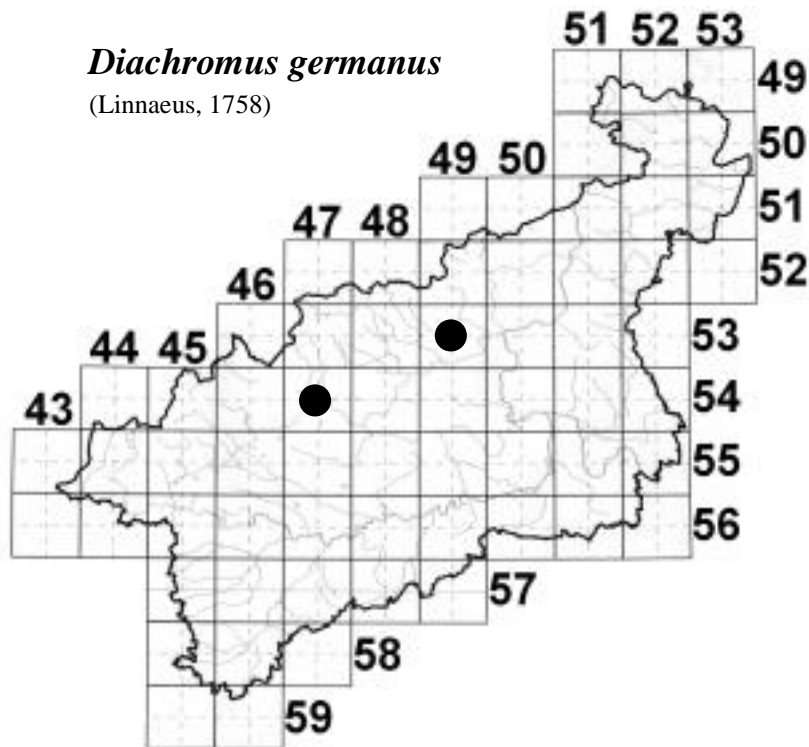
**Přestanov-pole JV od obce** (UL) (5349) (Vysoký-Archiv);

Výskyt: VI.-VII.

Biotop: A- ● B- ● C- ● D- ● E- ● F-mokřad na svahu výsypky; pole.

Způsob sběru: individuální odchyt; ZP (živolovné pasti).

Individuální sběr: pod kameny.



Čtverec síťového mapování: ULK: 5349-5447

***Dicheirotichus rufithorax*** (C.R. Sahlberg, 1827)

Prameny: 2015

VYSOKÝ-2015l;

2018

VYSOKÝ-2018h; VYSOKÝ-2018ch;

Lokality

ÚSTECKÝ KRAJ (ULK)

**Lukavec-pole mezi železnicí a Lovochemí (LT) (5450) (Vysoký, 2015l);**

**Milada-okolí komunikace nad starými haldami popílku (UL) (5349) (Vysoký, 2018h);**

**Trmice-haldy škváry a popílku (UL) (5349) (Vysoký, 2018ch);**

Výskyt: V.-VI.

Biotop: A- ● B- ● C- ● D- ● E- ● F-haldy popílku; haldy škváry a popílku; okraj pole.

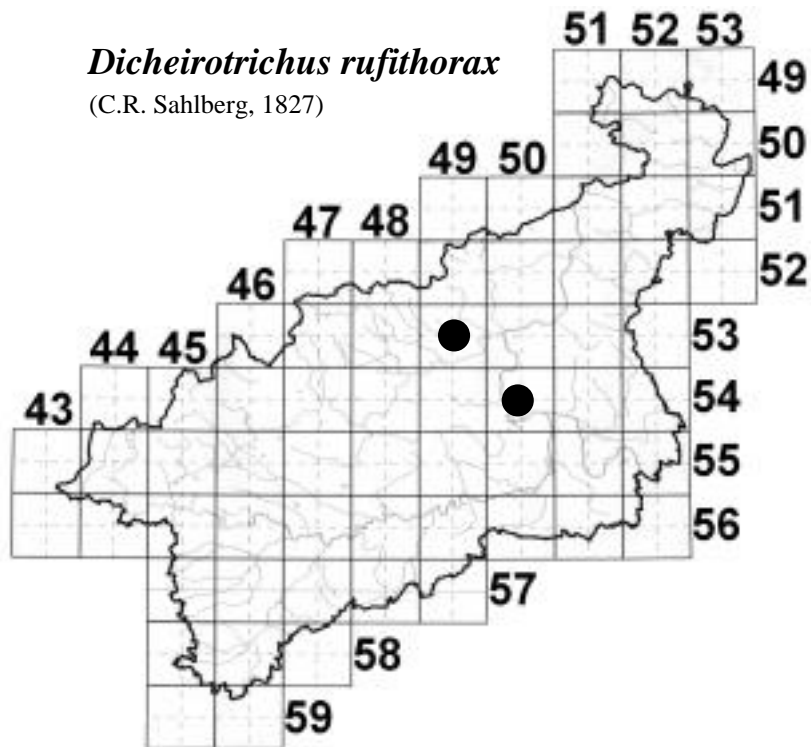
Způsob sběru: individuální odchyt; ZP (náplň 1:1 pivo-fridex).

Individuální sběr: pod kameny; pod suchou trávou.

Poznámky k biotopům: Naše doložené nálezy z elektrárenských hald popílku a škváry na vyloženě suchém stanovišti je dosud první doklad o výskytu na podobných biotopech.

*Dicheirotrichus rufithorax*

(C.R. Sahlberg, 1827)



Čtverec síťového mapování: ULK: 5349-5450

*Dolichus halensis* (Schaller, 1783)

Prameny: 2018  
VYSOKÝ-2018ch;

Lokalita  
ÚSTECKÝ KRAJ (ULK)

**Trmice-haldy škváry a popílku (UL) (5349) (Vysoký, 2018ch);**

Výskyt: VI.

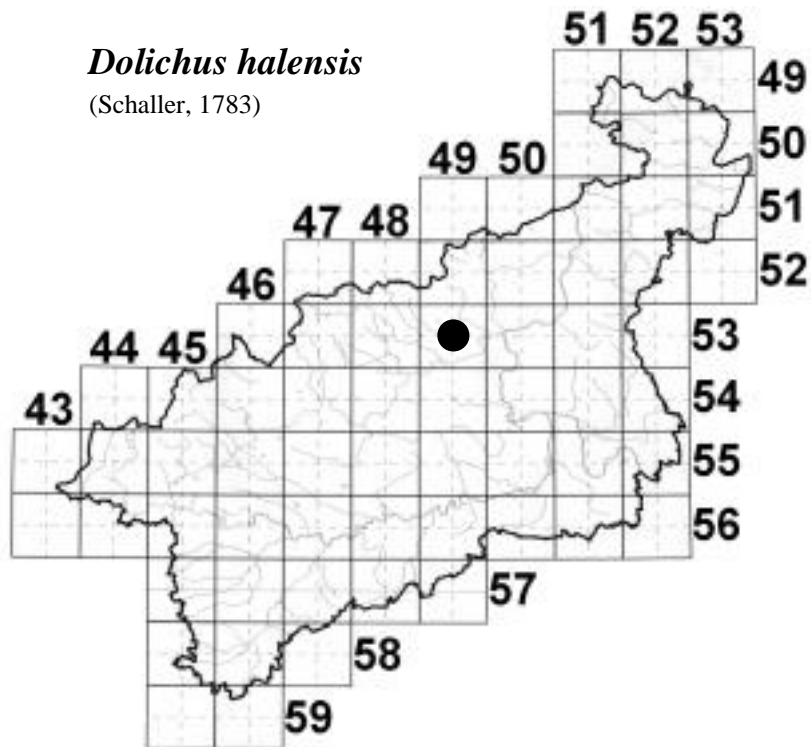
Biotop: A- ● B- ● C- ● D- ● E- ● F-haldy škváry a popílku.

Způsob sběru: individuální odchyt.

Individuální sběr: pod ksmeny.

*Dolichus halensis*

(Schaller, 1783)



Čtverec síťového mapování: ULK: 5349

*Dromius agilis* (Fabricius, 1787)

Prameny: VYSOKÝ-Archiv;

2015

VYSOKÝ-2015k;

Lokalita

ÚSTECKÝ KRAJ (ULK)

**Neznabohy-les nad obcí (UL)** (5250) (Vysoký-Archiv);

STŘEDOČESKÝ KRAJ (SČK)

**Kozomín-okolí D8 (ME)** (5752) (Vysoký, 2015k);

Výskyt: I. + VII.

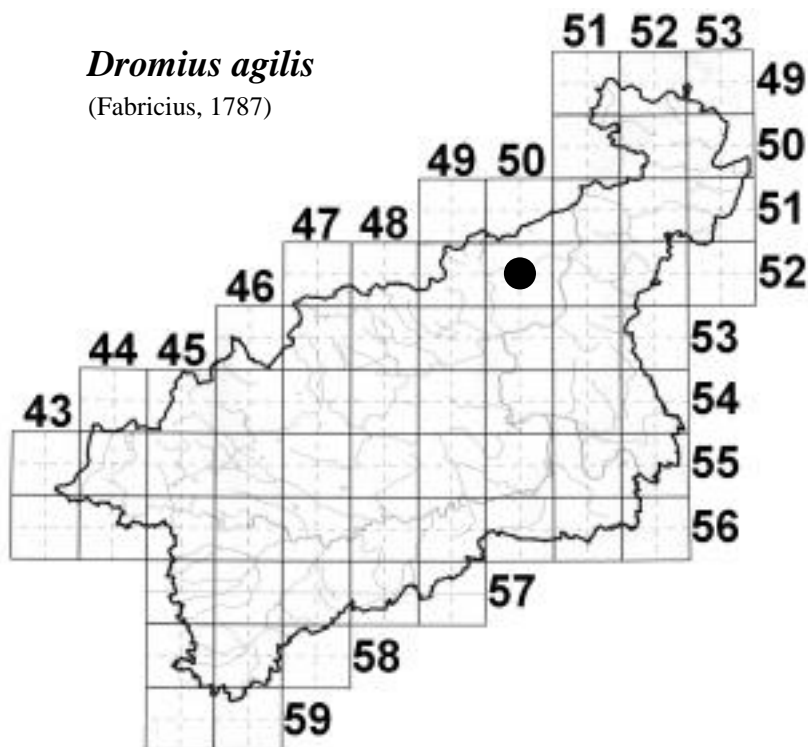
Biotop: A-les ● B- ● C- ● D- ● E-okraj silnice ● F-

Způsob sběru: individuální odchyt; ZP (náplň 1:1 pivo-fridex).

Individuální sběr: oid kůrou stromu (javor).

*Dromius agilis*

(Fabricius, 1787)



Čtverec síťového mapování: ULK: 5250

SČK: 5752

*Dromius quadrimaculatus* (Linnaeus, 1758)

Prameny: VYSOKÝ-Archiv;

Lokalita

ÚSTECKÝ KRAJ (ULK)

**Dobětický vrch, svah nad Mlýništěm (UL) (5350) (Vysoký-Archiv);**

**Neznabohy-les nad obcí (UL) (5250) (Vysoký-Archiv);**

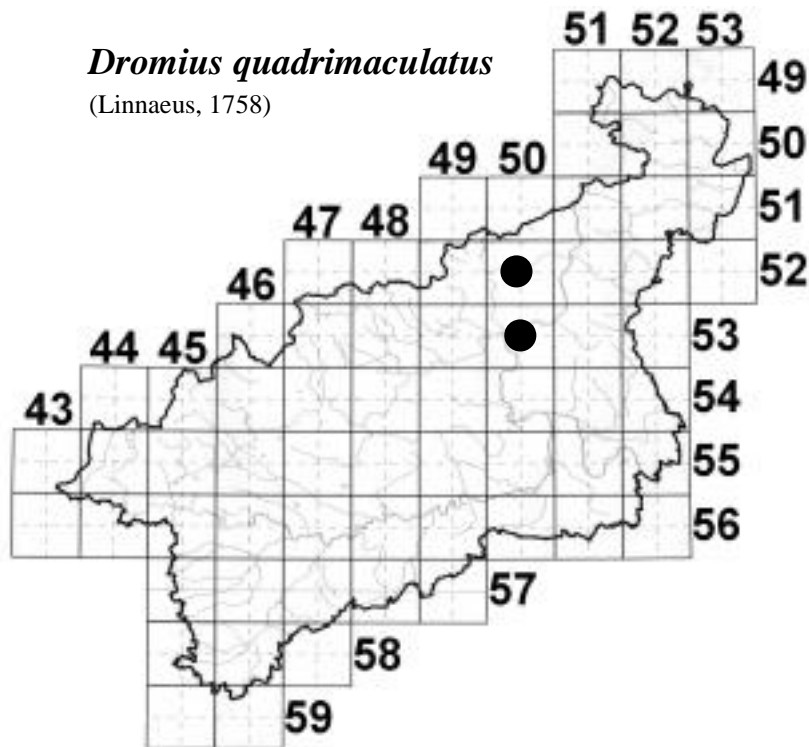
**Neznabohy-údolí Ptačího potoka (UL) (5250) (Vysoký-Archiv);**

Výskyt: I. + III.-IV.

Biotop: A-les ● B- ● C-okolí potoka ● D- ● E- ● F-.

Způsob sběru: individuální odchyt.

Individuální sběr: pod kůrou stromu (javor).



Čtverec síťového mapování: ULK: 5250-5350

*Dyschirius globosus* (Herbst, 1784)

Prameny: 2015

VYSOKÝ-2015j; VYSOKÝ-2015k;

2019

VYSOKÝ-2019d; VYSOKÝ, 2019s;

Lokality

ÚSTECKÝ KRAJ (ULK)

**Chabařovice-okolí rybníka Glaser (UL) (5349) (Vysoký, 2015j);**

**Proboštovský rybník-okolí (TP) (5349) (Vysoký, 2019s);**

JIHOČESKÝ KRAJ (JČK)

**Dolní Vltavice (CK) (7350) (Vysoký, 2019d);**

STŘEDOČESKÝ KRAJ (SČK)

**Kozomín-okolí D8 (ME) (5752) (Vysoký, 2015k);**

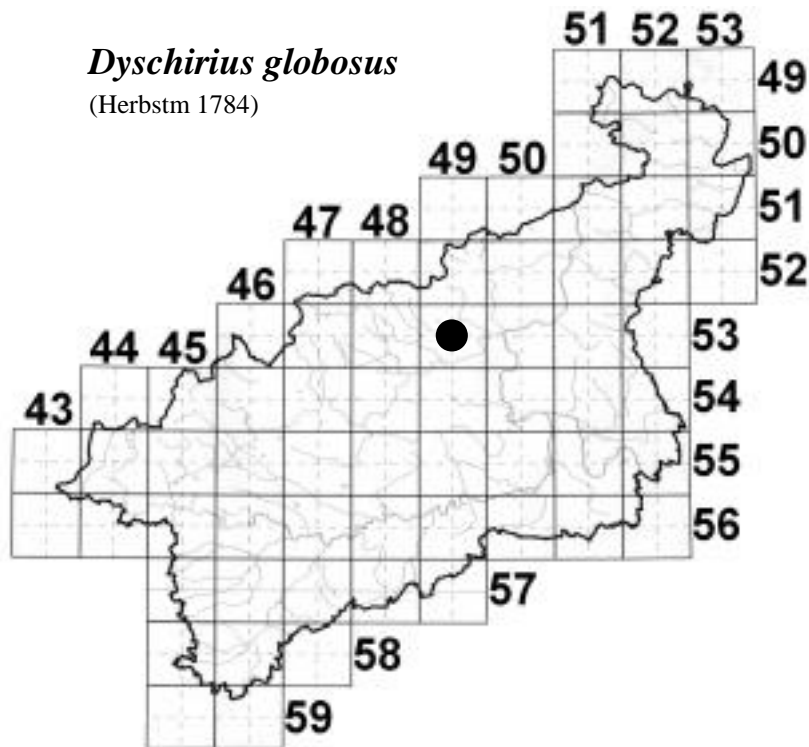
Výskyt: III.-V. + IX.-X.

Biotop: A- ● B- ● C-břeh nádrže; břeh rybníka; mokřad uprostřed pole; okolí rybníka

● D- ● E- ● F-.

Způsob sběru: individuální odchyt; prosev; ZP (náplň 1:1 pivo-fridex).

Individuální sběr: vyšlapání bahna na okraji vody.



Čtverec síťového mapování: ULK: 5349

JČK: 7350

SČK: 5752

***Elaphropus diabrachys*** Kolenati, 1845

Prameny: VYSOKÝ-Archiv;

2015

VYSOKÝ-2015n;

2018

VYSOKÝ-2018ch;

Lokalita

ÚSTECKÝ KRAJ (ULK)

**Travčice-pískovna za hřištěm** (LT) (5451) (Vysoký-Archiv);

**Trmice-haldy škváry a popílku** (UL) (5349) (Vysoký, 2018ch);

PRAHA

**Hostivař-areál „Pragovka“** (AA) (5953) (Vysoký, 2015n);

Výskyt: III. + VIII.-IX.

Biotop: A- ● B- ● C- ● D- ● E- ● F-divoká skládka; haldy škváry a popílku; pískovna.

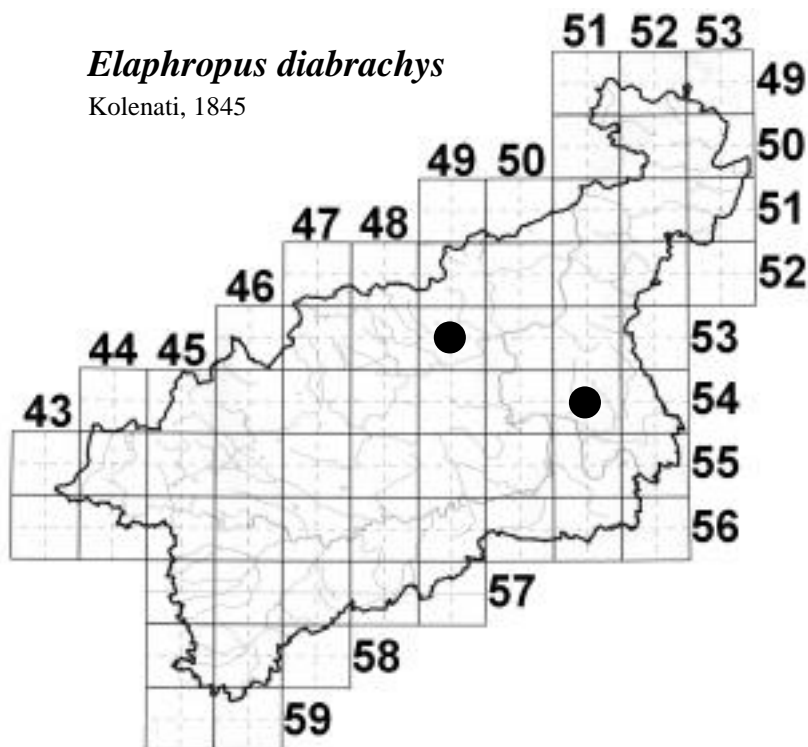
Způsob sběru: individuální odchyt; ZP (náplň 1:1 pivo-fridex).

Individuální sběr: pod kameny; pod listím.



*Elaphropus diabrachys*

Kolenati, 1845



Čtverec síťového mapování: ULK: 5349-5451

PRAHA: 5953

*Elaphropus quadrisignatus* (Duftschmid, 1812)

Prameny: 2018

VYSOKÝ-2018ch;

Lokality

ÚSTECKÝ KRAJ (ULK)

**Trmice-haldy škváry a popílku (UL) (5349) (Vysoký, 2018ch);**

Výskyt: VI.

Biotop: A- ● B- ● C- ● D- ● E- ● F-haldy škváry a popílku.

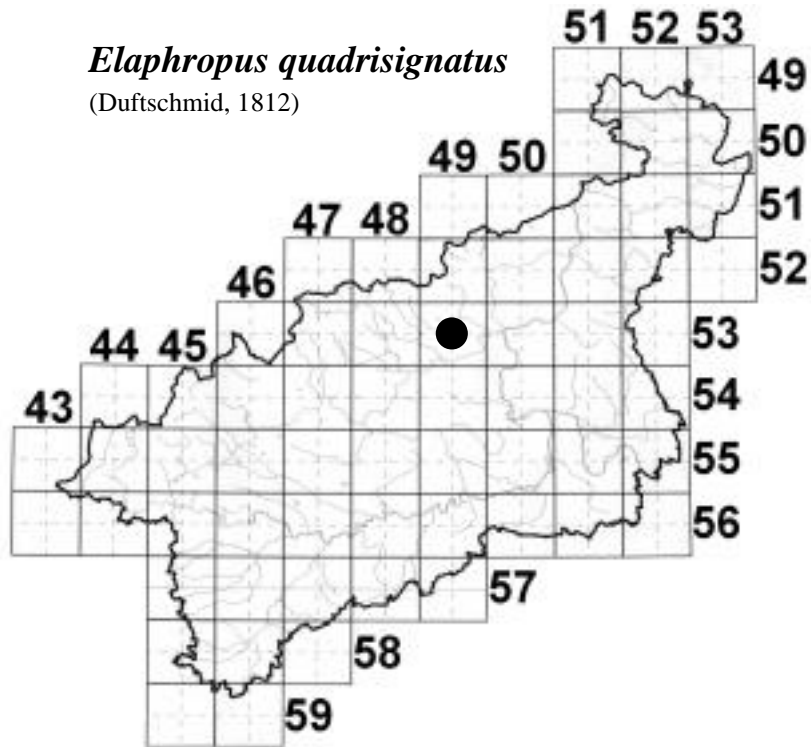
Způsob sběru: individuální odchyt.

Individuální sběr: pod suchou trávou.

Poznámky k biotopům: Tento druh (včetně předešlého druhu) je důkazem o výskytu na biotopech (haldy škváry a popílku), které nemají s přírodně blízkými stanovišti nic společného a z podobných stanovišť nejsou dosud uváděné.

*Elaphropus quadrisignatus*

(Duftschmid, 1812)



Čtverec síťového mapování: ULK: 5349

*Elaphrus aureus* P.W.J. Müller. 1821

Prameny: 2015  
VYSOKÝ-2015e;

Lokalita  
ÚSTECKÝ KRAJ (ULK)

**Rvenice** (LN) (5648) (Vysoký, 2015e);

Výskyt: IX.

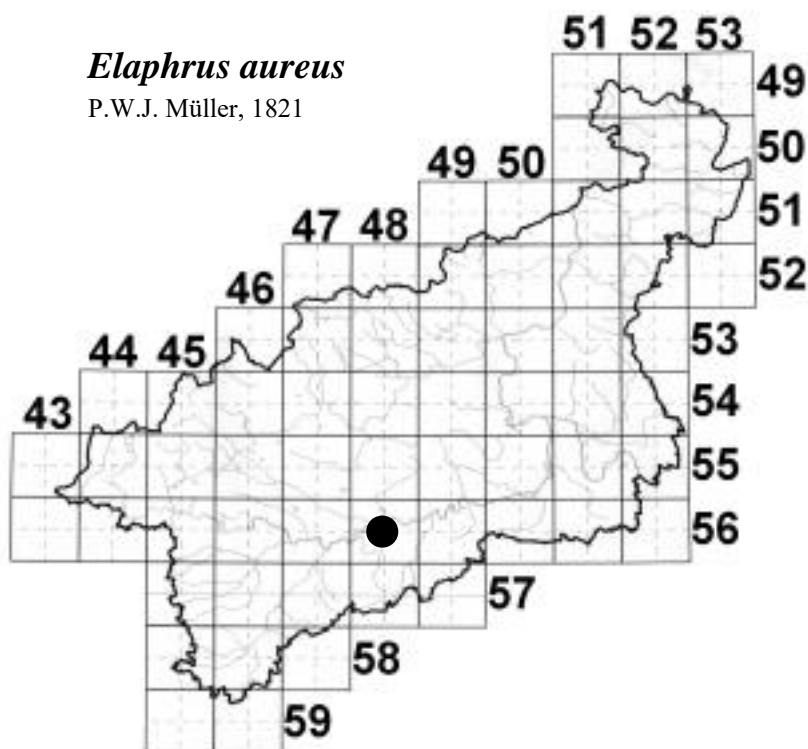
Biotop: A- ● B- ● C- ● D- ● E-okraj silnice ● F-

Způsob sběru: ZP (náplň 1:1 pivo-fridex).

Individuální sběr: -

*Elaphrus aureus*

P.W.J. Müller, 1821



Čtverec síťového mapování: ULK: 5648

*Elaphrus cupreus* (Duftschmid, 1812)

Prameny: 2018  
VYSOKÝ-2018i;

Lokalita

ÚSTECKÝ KRAJ (ULK) -

JIHOMORAVSKÝ KRAJ (JMK)

**Žabčice-pískovna a její okolí (BO) (6965) (Vysoký, 2018i);**

Výskyt: VI.

Biotop: A- ● B- ● C- ● D- ● E- ● F-pískovna a její okraje.

Způsob sběru: individuální odchyt.

Individuální sběr: volně pobíhající ex. (na břehu vod).

Čtverec síťového mapování: ULK:

JMK: 6965

*Elaphrus riparius* (Linnaeus, 1758)

Prameny: VYSOKÝ-Archiv;

2016

VYSOKÝ-2016t;

Lokalita

ÚSTECKÝ KRAJ (ULK)

**Dolní Žleb (DC) (5151) (Vysoký-Archiv);**  
STŘEDOČESKÝ KRAJ (SČK)

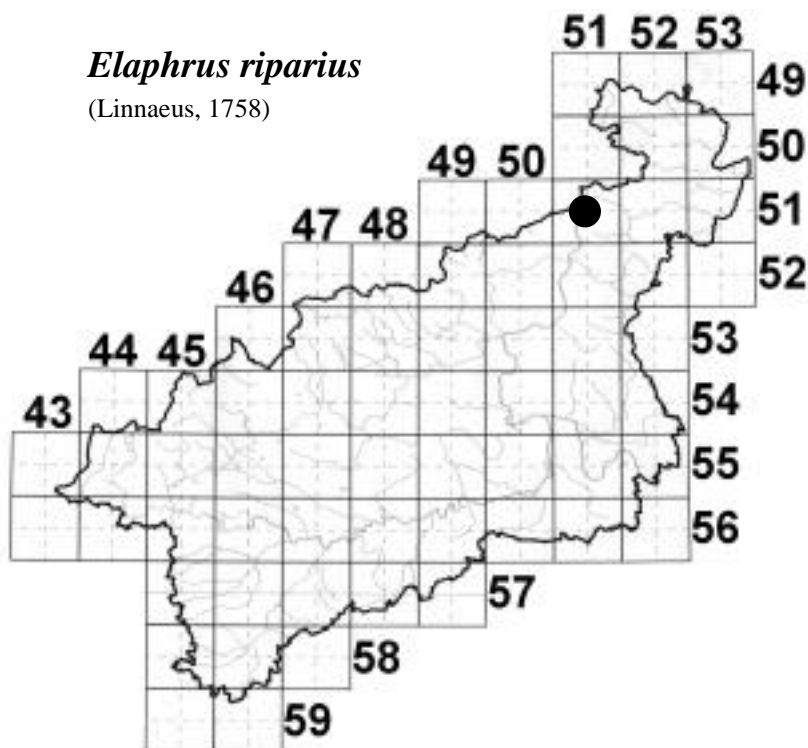
**Nová Telib-rybníky v okolí (MB) (5656) (Vysoký, 2016t);**

Výskyt: V.

Biotop: A- ● B-břeh rybníka; břeh řeky ● C- ● D- ● E- ● F-.

Způsob sběru: individuální odchyt.

Individuální sběr: volně pobíhající ex. (na štěrkopískovém břehu); vyšlapání bahna na břehu rybníka.



Čtverec síťového mapování: ULK:5151  
SČK: 5656

***Epaphius secalis* (Paykull, 1790)**

Prameny: 2015

VYSOKÝ-2015f;

2016

VYSOKÝ-2016h; VYSOKÝ-2016j; VYSOKÝ-2016t;

2018

VYSOKÝ-2018v;

Lokalita

ÚSTECKÝ KRAJ (ULK)

**Úžín-východ (UL) (5349) (Vysoký, 2016j);**

**Žďárek-trojúhelníková plocha mezi silnicí TP-DC a D8 (UL) (5250) (Vysoký-2018v);**

KRÁLOVÉHRADECKÝ KRAJ (KHK)

**Kanice-Žabínek-rybník** (HK) (5659) (Vysoký, 2016h);

MORAVSKOSLEZSKÝ KRAJ (MSK)

**Ústí-břeh Bečvy** (PR) (6472) (Vysoký, 2015f);

STŘEDOČESKÝ KRAJ (SČK)

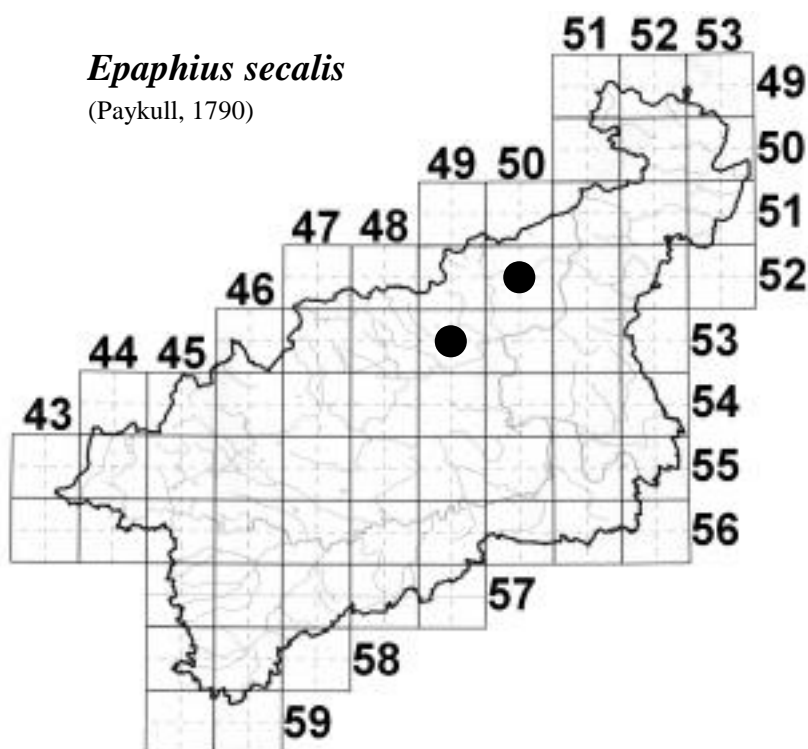
**Nová Telib-rybníky v okolí** (MB) (5656) (Vysoký, 2016t);

Výskyt: VI.-IX.

Biotop: A-okraj lesa ● B- ● C-okolí potoka; okolí rybníka ● D- ● E- ● F- opuštěný průmyslový areál; rudérál.

Způsob sběru: ZP (náplň 1:1 pivo-fridex).

Individuální sběr: -



Čtverec síťového mapování: ULK: 5250-5349

KHK: 5659

MSK: 6472

SČK: 5656

***Euophilus fuliginosus*** (Panzer, 1809)

Prameny: VYSOKÝ-Archiv;

Lokality

ÚSTECKÝ KRAJ (ULK)

**Čertova Voda** (DC) (5151) (Vysoký-Archiv);

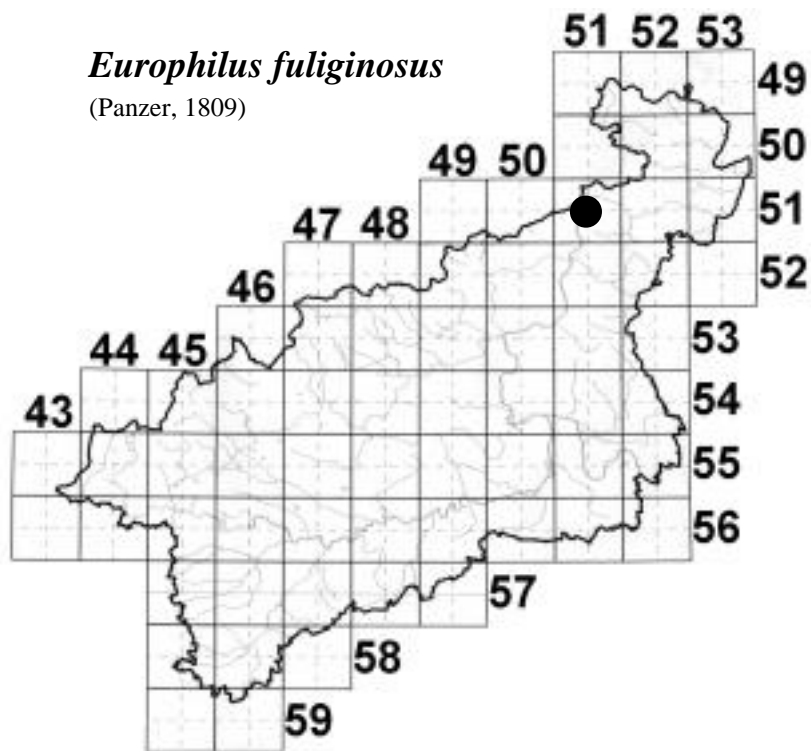
**Dolní Žleb** (DC) (5151) (Vysoký-Archiv);

Výskyt: V.

Biotop: A- ● B- ● C-břeh řeky ● D- ● E- ● F-.

Způsob sběru: individuální odchyt.

Individuální sběr: pod kameny.



Čtverec síťového mapování: ULK: 5151

*Euophilus gracilis* (Sturm, 1824)

Prameny: VYSOKÝ-Archiv;

2018

VYSOKÝ-2018v;

Lokalita

ÚSTECKÝ KRAJ (ULK)

**Svádov-Valtířov, u Labe (UL) (5350) (Vysoký-Archiv);**

**Žďárek-trojúhelníková plocha mezi silnicí TP-DC a D8 (UL) (5250) (Vysoký-2018v);**

Výskyt: III. + V. + VIII.

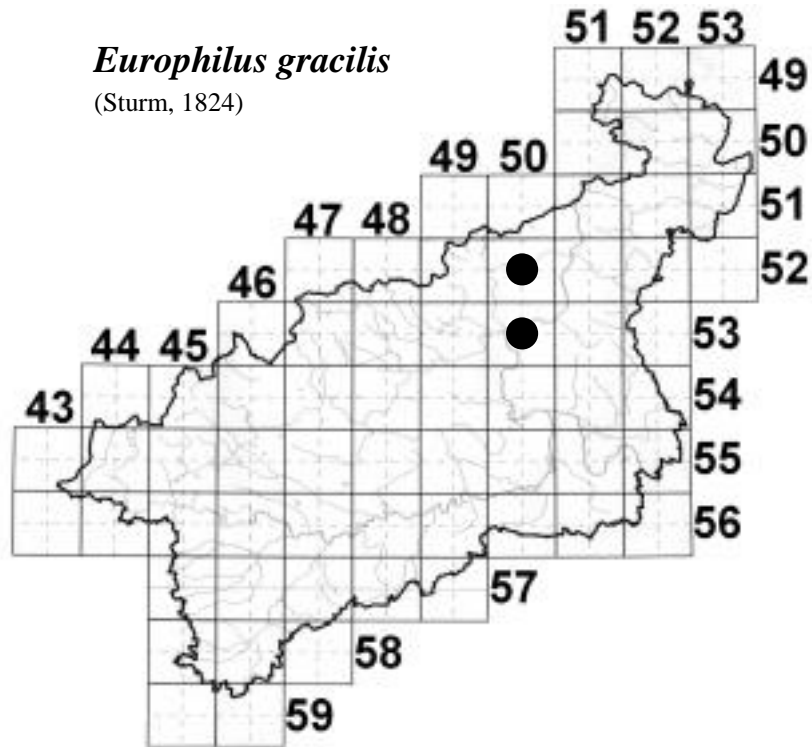
Biotop: A- ● B- ● C-břeh řeky ● D- ● E- ● F-ruderál.

Způsob sběru: individuální odchyt; ZP (náplň 1:1 pivo-fridex).

Individuální sběr: pod kůrou dříví.

*Euophilus gracilis*

(Sturm, 1824)



Čtverec síťového mapování: ULK: 5250-5350

*Euophilus micans* (Nicolai, 1822)

Prameny: VYSOKÝ-Archiv;

Lokality

ÚSTECKÝ KRAJ (ULK)

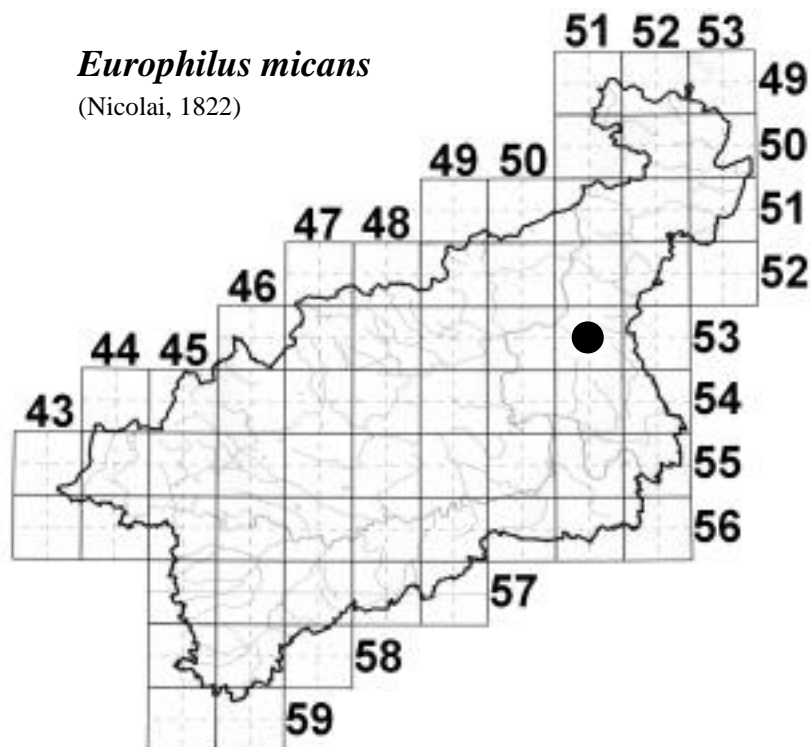
**Svádov-Labská zátoka** (UL) (5350) (Vysoký-Archiv);

Výskyt: II.

Biotop: A- ● B- ● C-břeh řeky ● D- ● E- ● F-.

Způsob sběru: individuální odchyt.

Individuální sběr: pod kůrou pařezů



Čtverec síťového mapování: ULK: 5350

***Harpalus affinis*** (Schrank, 1781)

Prameny: VYSOKÝ-Archiv;

2015

VYSOKÝ-2015c; VYSOKÝ-2015e; VYSOKÝ-2015f; VYSOKÝ-2015ch; VYSOKÝ-2015l; VYSOKÝ-2015m; VYSOKÝ-2015n;

2016

VYSOKÝ-2016k; VYSOKÝ-2016m; VYSOKÝ-2016n; VYSOKÝ-2016o; VYSOKÝ-2016r; VYSOKÝ-2016s; VYSOKÝ-2016u; VYSOKÝ-2016v; VYSOKÝ-2016w; VYSOKÝ-2016x;

2017

VYSOKÝ-2017c; VYSOKÝ-2017e; VYSOKÝ-2017j;

2018

VYSOKÝ-2018a; VYSOKÝ-2018e; VYSOKÝ-2018ch; VYSOKÝ-2018i; VYSOKÝ-2018r; VYSOKÝ-2018t; VYSOKÝ-2018v; VYSOKÝ-2018x;

2019

VYSOKÝ-2019b; VYSOKÝ-2019h; VYSOKÝ, 2019m; VYSOKÝ, 2019n; VYSOKÝ, 2019p; VYSOKÝ, 2019r;

Lokalita

ÚSTECKÝ KRAJ (ULK)

**Břvany (LN) (5648) (Vysoký, 2015e);**

**Dělouš-plocha jižně u D8 (UL) (5249) (Vysoký-2019n);**

**Holedeč (LN) (5747) (Vysoký, 2016n);**



**Chabařovice-letišťe** (UL) (5349) (Vysoký, 2019b);  
**Jezero Most-Střimická výsypka** (MO) (5447) (Vysoký, 2019h);  
**Kličín** (LN) (5747) (Vysoký, 2015e);  
**Knínice-louka nad D8** (UL) (5250) (Vysoký, 2016r);  
**Litochovický potok při D8** (LT) (5450) (Vysoký, 2017e);  
**Lukavec-pole mezi železnicí a Lovochemií** (LT) (5450) (Vysoký, 2015l);  
**Maxičky-okolí opuštěného hotelu** (DC) (5151) (Vysoký, 2018e);  
**Přestanov-okolí** (UL) (5349) (Vysoký, 2016w);  
**Přestanov-pole JV od obce** (UL) (5349) (Vysoký-Archiv);  
**Roztoky-svahy nad tratí** (UL) (5351) (Vysoký, 2017c);  
**Soběchleby-les v prostoru Za cihelnou** (LN) (5747) (Vysoký, 2015c);  
**Straškov-pískovna** (LT) (5651) (Vysoký, 2017j);  
**Střekov-cyklostezka** (UL) (5350) (Vysoký-Archiv);  
**Telnice** (UL) (5249) (Vysoký-Archiv);  
**Travčice** (LT) (5451) (Vysoký-Archiv);  
**Triangl Žatec – u obce Tatinná** (LN) (5647) (Vysoký-Archiv);  
**Trmice-haldy škváry a popílku** (UL) (5349) (Vysoký, 2018ch);  
**Úžín-východ** (UL) (5349) (Vysoký, 2018t);  
**Úžín-západ** (UL) (5349) (Vysoký, 2016k);  
**Všebořice-skládka AVE** (UL) (5349) (Vysoký, 2019p);  
**Žďárek-louka pod D8 a okolí** (UL) (5250) (Vysoký, 2016x);  
**Žďárek-prostor západně od osady** (UL) (5250) (Vysoký, 2018x);  
**Žďárek-trojúhelníková plocha mezi silnicí TP-DC a D8** (UL) (5250) (Vysoký-2018v);

JIHOČESKÝ KRAJ (JČK)

**Veselí nad Lužnicí-okolí D3** (TA) (6854) (Vysoký, 2016o)

**Soběslav-D3** (TA) (6754) (Vysoký, 2015ch)

JIHOMORAVSKÝ KRAJ (JMK)

**Litava-potok u obce Blučina** (BO) (6965) (Vysoký, 2018a);  
**Žabčice-pískovna a její okolí** (BO) (6965) (Vysoký, 2018i);

KARLOVARSKÝ KRAJ (KVK)

**Číňov-skládka AVE** (KV) (5743) (Vysoký, 2019m);

MORAVSKOSLEZSKÝ KRAJ (MSK)

**Malhotice** (PR) (6572) (Vysoký, 2015f);

PRAHA

**Řáblice** (AA) (5852) (Vysoký, 2016m);  
**Dolní Chabry** (AA) (5852) (Vysoký, 2016m);  
**Hostivař-areál „Pragovka“** (AA) (5953) (Vysoký, 2015n);  
**Praha-Horní Počernice** (AA) (5853) (Vysoký, 2016v)

STŘEDOČESKÝ KRAJ (SČK)

**Benátky nad Jizerou-skládka AVE** (MB) (5755) (Vysoký, 2018r);  
**Bradlec-střelnice** (MB) (5555) (Vysoký, 2015m);  
**Chrást u Mladé Boleslavi** (MB) (5655) (Vysoký-Archiv);  
**Kosmonosy** (MB) (5555) (Vysoký, 2016s);  
**Měšice** (PH) (5753) (Vysoký, 2016m);

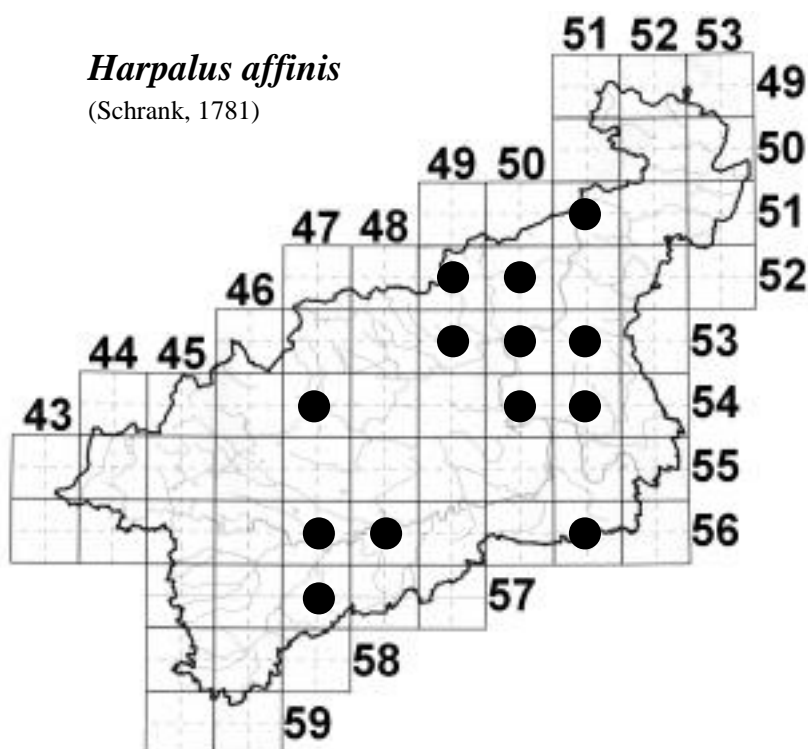
**Mnichovo Hradiště-pole na okraji obce (MB) (5455) (Vysoký, 2019r);**  
**Poděbrady-U bažantnice (NY) (5856) (Vysoký, 2016u);**

Výskyt: III.-X.

Biotop: A-lesní cesta-okolí; lesní průsek; lesopark; okraj lesa ● B-louka; louka s náletovými dřevinami; zahradní kolonie ● C-okolí potoka ● D- ● E-okolí cesty; okolí cyklostezky; okraj cesty; okraj silnice ● F-haldy škváry a popílku; okraj pole; okraj skládky; opuštěný průmyslový areál; pískovna a její okraje; pole; ruderal; výsypka (holá, bez porostu).

Způsob sběru: individuální odchyt; ZP (náplň 1:1 pivo-fridex + živolovné pasti).

Individuální sběr: pod cihlami; pod dřívím; pod hroudami; pod kameny, pod kusy betonu; pod kusy linolea; pod pohozenou dlaždicí; pod suchou trávou; volně pobíhající ex. (na okraji cesty, cyklostezky, silnice a na louce mezi trávou).



Čtverec síťového mapování: ULK: 5151-5249-5250-5349-5350-5351-5447-5450-5451-5647-5648-5651-5747  
JČK: 6754-6854  
JMK: 6965  
KVK: 5743  
MSK: 6572  
PRAHA: 5852-5853-5953  
SČK: 5455-5555-5655-5753-5755-5856

*Harpalus anxius* (Duftschmid, 1812)

Prameny: 2019  
VYSOKÝ-2019c;

Lokalita

ÚSTECKÝ KRAJ (ULK)

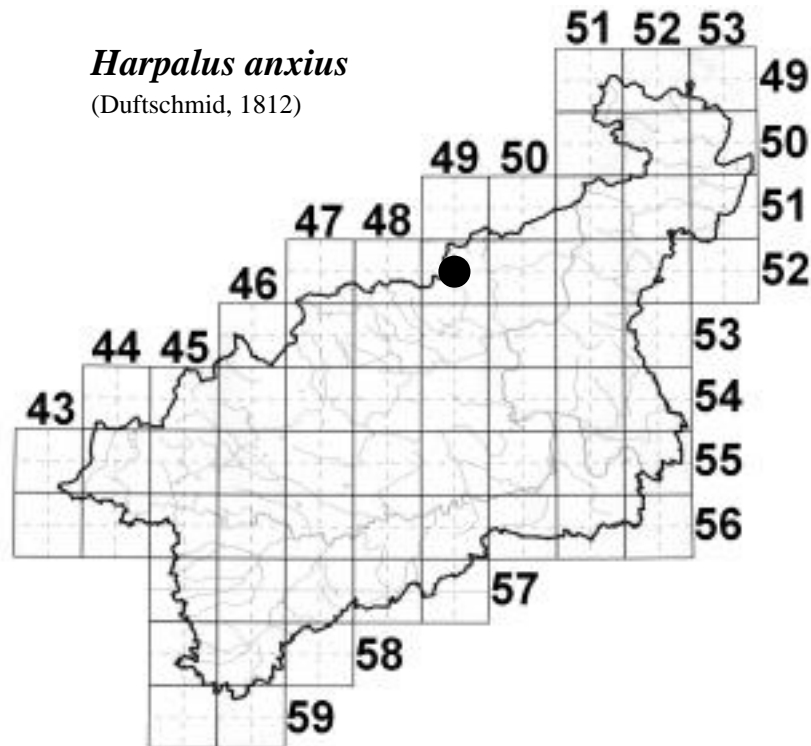
**Jezero Dělouš a okolí (UL) (5249) (Vysoký, 2019c);**

Výskyt: VII.

Biotop: A- ● B- ● C-svah nad břehem nádrže ● D- ● E- ● F-.

Způsob sběru: individuální odchyt.

Individuální sběr: 1 ex. nalezen v polozavřeném „okoličnatém“ květu.



Čtverec síťového mapování: ULK: 5249

### *Harpalus atratus* Latreille, 1804

Prameny: VYSOKÝ-Archiv;

2015

VYSOKÝ-2015b; VYSOKÝ-2015c; VYSOKÝ-2015e; VYSOKÝ-2015f; VYSOKÝ-2015i; VYSOKÝ-2015j; VYSOKÝ-2015k; VYSOKÝ-2015l; VYSOKÝ-2015p;

2016

VYSOKÝ-2016c; VYSOKÝ-2016ch; VYSOKÝ-2016k; VYSOKÝ-2016m; VYSOKÝ-2016n; VYSOKÝ-2016s; VYSOKÝ-2016v;

2017

VYSOKÝ-2017c; VYSOKÝ-2017ch; VYSOKÝ-2017j; VYSOKÝ-2017k;

2018

VYSOKÝ-2018f; VYSOKÝ-2018t; VYSOKÝ-2018u; VYSOKÝ-2018v;

2019

VYSOKÝ-2019a; VYSOKÝ-2019b; VYSOKÝ-2019g; VYSOKÝ-2019h; VYSOKÝ, 2019j;

Lokalita

ÚSTECKÝ KRAJ (ULK)

**Dolní Žleb (DC)** (5151) (Vysoký-Archiv);  
**Dubí-zaniklý park u hřiště (TP)** (5348) (Vysoký, 2019a);  
**Dubice-mezi tunely D8 (LT)** (5450) (Vysoký, 2015b; Vysoký, 2016c);  
**Hřivice-okolí (LN)** (5748) (Vysoký-Archiv);  
**Chabařovice-Leone (UL)** (5349) (Vysoký-Archiv);  
**Chabařovice-letišťe (UL)** (5349) (Vysoký, 2019b);  
**Chabařovice-Prkenný mlýn (UL)** (5349) (Vysoký, 2015i);  
**Chlumec-louka u skleníků (UL)** (5349) (Vysoký, 2017ch);  
**Jezero Most-prostor mezi vrchem Špičák a letišťem (MO)** (5448) (Vysoký, 2019g);  
**Jezero Most-severní svah (pod rybníčky) (MO)** (5447) (Vysoký, 2019h);  
**Kluček (LN)** (5747) (Vysoký, 2015e; Vysoký, 2016n);  
**Lukavec-pole mezi železnicí a Lovochemií (LT)** (5450) (Vysoký, 2015l);  
**Předlice-louky u D8 směrem na Trmice (UL)** (5349) (Vysoký, 2018f);  
**Roztoky-svahy nad tratí (UL)** (5351) (Vysoký, 2017c);  
**Růžodolská výsypka (MO)** (5447) (Vysoký, 2019h);  
**Sedčice (LN)** (5646) (Vysoký, 2016n);  
**Siřejovice-parkoviště u D8 (LT)** (5550) (Vysoký, 2015p);  
**Straškov-pískovna (LT)** (5651) (Vysoký, 2017j);  
**Trnovany (část Teplic) (TP)** (5349) (Vysoký, 2017k);  
**Úžín-východ (UL)** (5349) (Vysoký, 2018t);  
**Úžín-západ (UL)** (5349) (Vysoký, 2016k; Vysoký, 2018u);  
**Žďárek-louka SZ od Žďáru (UL)** (5250) (Vysoký, 2019j);  
**Žďárek-trojúhelníková plocha mezi silnicí TP-DC a D8 (UL)** (5250) (Vysoký-2018v);

MORAVSKOSLEZSKÝ KRAJ (MSK)

**Ústí-okolí (PR)** (6472) (Vysoký, 2015f);

PRAHA

**Dolní Chabry (AA)** (5852) (Vysoký, 2016m);  
**Dolní Chabry-ČOV a okolí (AA)** 5852) (Vysoký, 2016m);  
**Praha-Horní Počernice (AA)** (5853) (Vysoký, 2016v)  
**Praha-Modřany (AA)** (5952) (Vysoký, 2015o);

STŘEDOČESKÝ KRAJ (SČK)

**Hovorčice-Líbeznice (PH)** (5853) (Vysoký, 2016m);  
**Kosmonosy (MB)** (5555) (Vysoký, 2016s);  
**Kozomín-okolí D8 (ME)** (5752) (Vysoký, 2015k);  
**Krakovec-Šípovský mlýn a okolí (RA)** (5947) (Vysoký, 2015c);  
**PP Chlum (MB)** (5655) (Vysoký, 2016ch);

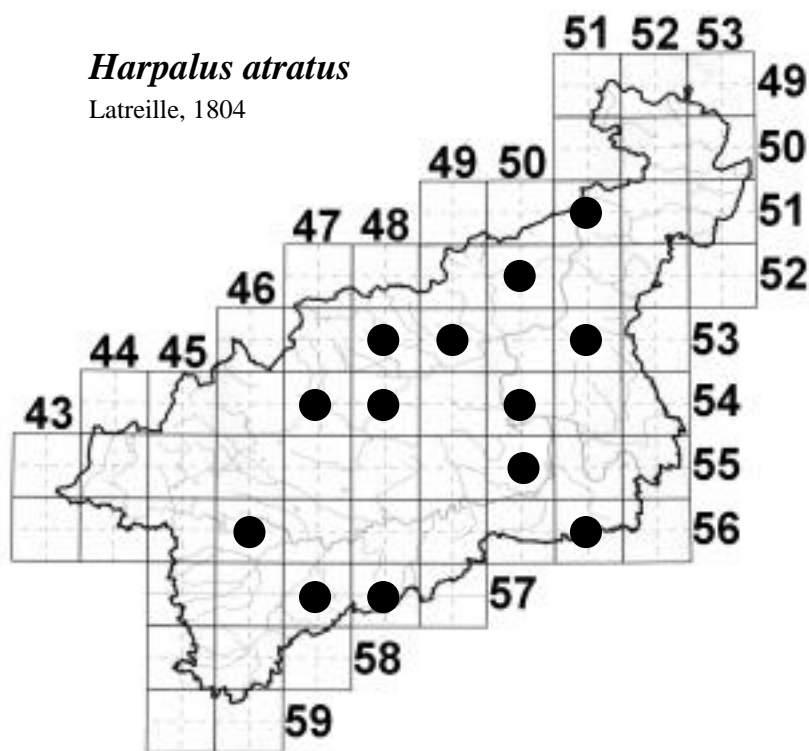
Výskyt: IV.-X.

Biotop: A-les; okraj lesa, remízek ● B-louka; louka s náletovými dřevinami; okraj louky; zahrada ● C-břeh nádrže ČOV; břeh potoka; břeh rybníka; okolí potoka ● D-

● E-okraj cesty; okraj silnice ● F-násep železnice; okraj pole; opuštěný průmyslový areál; pískovna a její okraje; pole; ruderál.

Způsob sběru: individuální odchyt; ZP (náplň 1:1 pivo-fridex).

Individuální sběr: pod kameny; pod suchou trávou.



Čtverec síťového mapování: ULK: 5151-5250-5348-5349-5351-5447-5448-5450-5550-5646-5651-5747-5748

MSK: 6472

PRAHA: 5852-5853-5952

SČK: 5555-5655-5752-5853-5947

### *Harpalus autumnalis* (Duftschmid, 1812)

Prameny: 2016

VYSOKÝ-2016n;

Lokality

ÚSTECKÝ KRAJ (ULK)

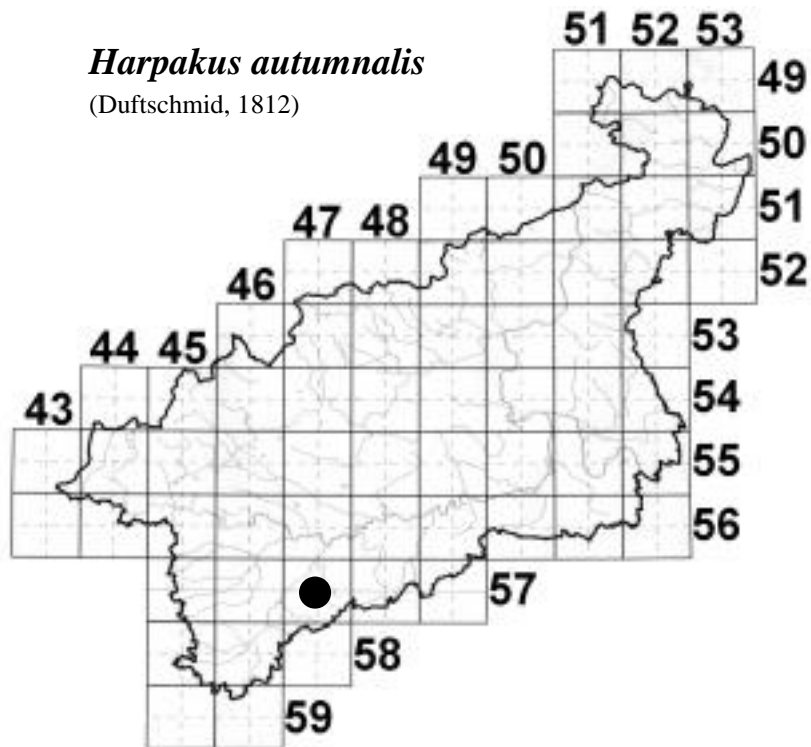
**Holedeč** (LN) (5747) (Vysoký, 2016n);

Výskyt: VI.

Biotop: A-lesní průsek ● B- ● C- ● D- ● E- ● F-.

Způsob sběru: ZP (náplň 1:1 pivo-fridex).

Individuální sběr: -



Čtverec síťového mapování: ULK: 5747

*Harpalus caspius roubali* Schaubberger, 1928

Prameny: 2018  
VYSOKÝ-2018b;

Lokalita  
ÚSTECKÝ KRAJ (ULK)

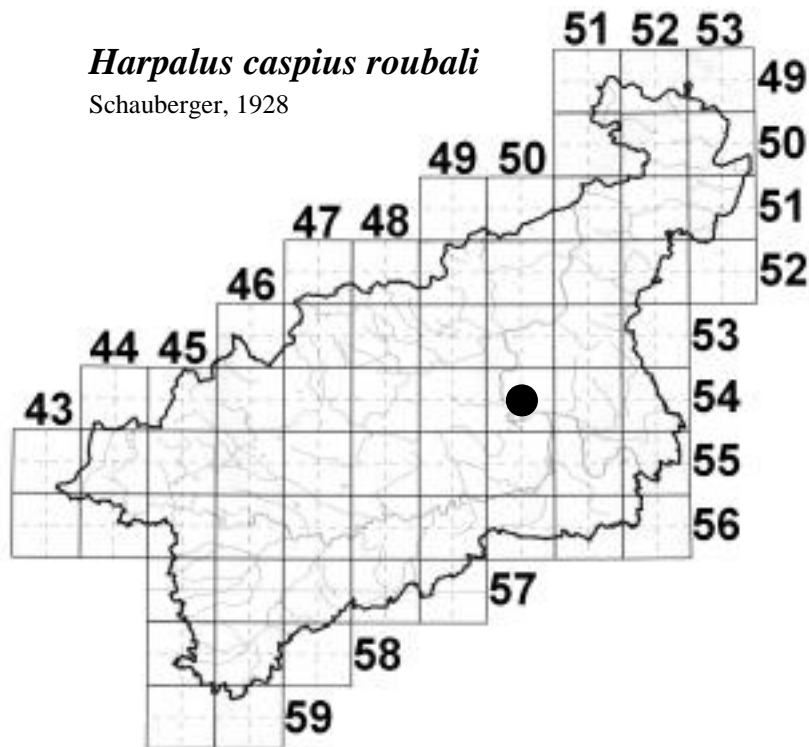
**Bílinka, JZ úpatí Lovoše při D8 (LT) (5450) (Vysoký, 2018b);**

Výskyt: VI.

Biotop: A- ● B-louka ● C- ● D- ● E- ● F-.

Způsob sběru: ZP (náplň 1:1 pivo-fridex).

Individuální sběr: -



Čtverec síťového mapování: ULK: 5450

***Harpalus distinguendus*** (Duftschmid, 1812)

Prameny: VYSOKÝ-Archiv;

2015

VYSOKÝ-2015e; VYSOKÝ-2015l;

2016

VYSOKÝ-2016k; VYSOKÝ-2016n; VYSOKÝ-2016u; VYSOKÝ-2016v;

2017

VYSOKÝ-2017j;

2018

VYSOKÝ-2018a; VYSOKÝ-2018b; VYSOKÝ-2018h; VYSOKÝ-2018ch; VYSOKÝ-2018i; VYSOKÝ-2018v;

2019

VYSOKÝ-2019e; VYSOKÝ-2019f; VYSOKÝ-2019g; VYSOKÝ, 2019n;

Lokality

ÚSTECKÝ KRAJ (ULK)

**Bílinka, JZ úpatí Lovoše při D8** (LT) (5450) (Vysoký, 2018b);

**Břvany** (LN) (5648) (Vysoký, 2015e);

**Dělouš-plocha jižně u D8** (UL) (5249) (Vysoký-2019n);

**Holedeč** (LN) (5747) (Vysoký, 2016n);

**Jezero Most-prostor mezi vrchem Špičák a letišťem** (MO) (5448) (Vysoký, 2019g);

**Lukavec-pole mezi železnici a Lovochemií** (LT) (5450) (Vysoký, 2015l);

**Milada-okolí komunikace nad starými haldami popílku** (UL) (5349) (Vysoký, 2018h);

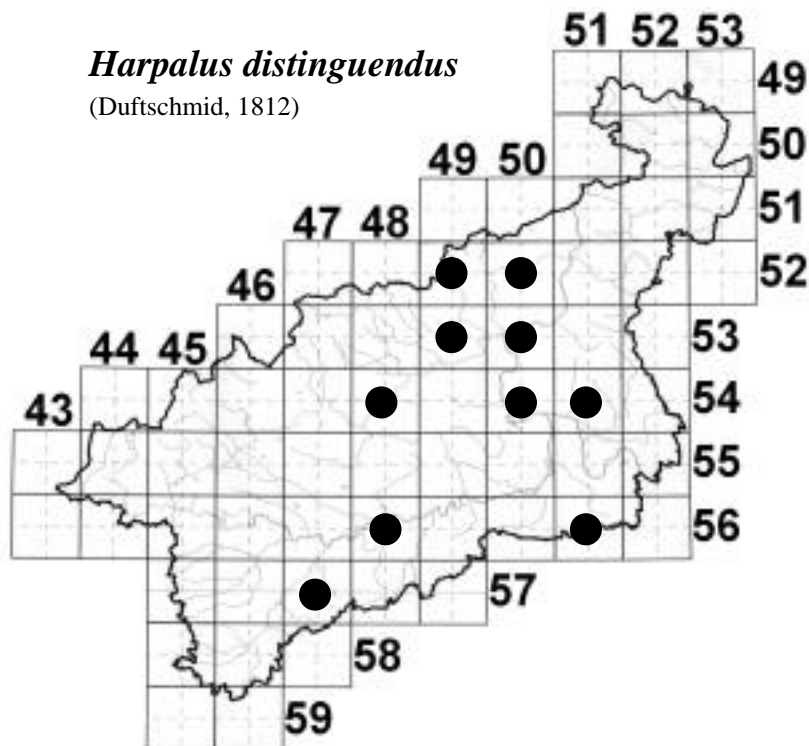
**Nádrž Roudníky-prostor okolí břehu nádrže (UL) (5349) (Vysoký, 2019f);**  
**Rovný (vrch) (UL) (5349) (Vysoký, 2019e);**  
**Straškov-pískovna (LT) (5651) (Vysoký, 2017j);**  
**Travčice (LT) (5451) (Vysoký-Archiv);**  
**Trmice-haldy škváry a popílku (UL) (5349) (Vysoký, 2018ch);**  
**Úžín-západ (UL) (5349) (Vysoký, 2016k);**  
**Vaňov-areál Luna (UL) (5350) (Vysoký-Archiv);**  
**Žďárek-trojúhelníková plocha mezi silnicí TP-DC a D8 (UL) (5250) (Vysoký-2018v);**  
 JIHOMORAVSKÝ KRAJ (JMK)  
**Litava-potok u obce Blučina (BO) (6965) (Vysoký, 2018a);**  
**Žabčice-pískovna a její okolí (BO) (6965) (Vysoký, 2018i);**  
 PRAHA  
**Praha-Horní Počernice (AA) (5853) (Vysoký, 2016v)**  
 STŘEDOČESKÝ KRAJ (SČK)  
**Poděbrady-U bažantnice (NY) (5856) (Vysoký, 2016u);**

Výskyt: IV.-X.

Biotop: A-lesní průsek; okraj lesa ● B-louka; zahradní kolonie ● C-navigace řeky;  
 okolí nádrže; okolí potoka ● D- ● E-okraj cesty ● F-haldy popílku; haldy škváry a  
 popílku; opuštěný průmyslový areál; pískovna a její okraje; pole; ruderál.

Způsob sběru: individuální odchyt; ZP (náplň 1:1 pivo-fridex).

Individuální sběr: pod hroudami; pod kameny; volně pobíhající ex. (okraj cesty).



Čtverec síťového mapování: ULK: 5249-5250-5349-5350-5448-5450-5451-5648-5651-5747

JMK: 6965



PRAHA: 5853

SČK: 5856

***Harpalus honestus*** (Duftschmid, 1812)

Prameny: VYSOKÝ-Archiv;

2015

VYSOKÝ-2015c;

2016

VYSOKÝ-2016m;

Lokalita

ÚSTECKÝ KRAJ (ULK)

**Přestanov-pole JV od obce (UL) (5349) (Vysoký-Archiv);**

PRAHA

**Dolní Chabry (AA) (5852) (Vysoký, 2016m);**

STŘEDOČESKÝ KRAJ (SČK)

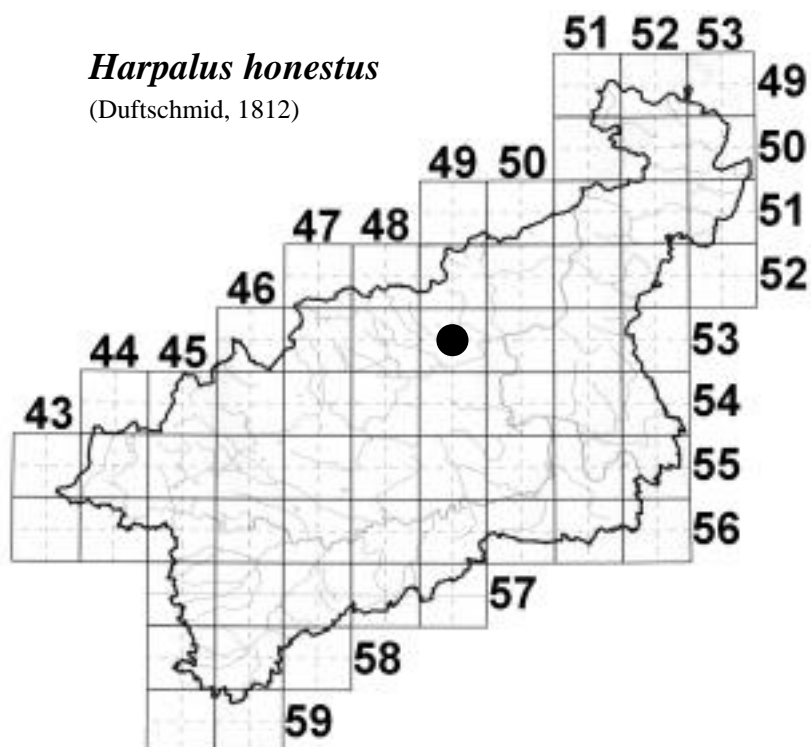
**Milíčov-okolí (RA) (5947) (Vysoký, 2015c);**

Výskyt: V.-VI.

Biotop: A- ● B- ● C-okolí potoka ● D- ● E- ● F-pole.

Způsob sběru: ZP (náplň 1:1 pivo-fridex + živolovné pasti).

Individuální sběr: -



Čtverec síťového mapování: ULK: 5349

PRAHA: 5852

SČK: 5947

***Harpalus latus*** (Linnaeus. 1758)

Prameny: VYSOKÝ-Archiv;

2015

VYSOKÝ-2015b; VYSOKÝ-2015c; VYSOKÝ-2015i; VYSOKÝ-2015j; VYSOKÝ-2015l; VYSOKÝ-2015m;

2016

VYSOKÝ-2016c; VYSOKÝ-2016h; VYSOKÝ-2016j; VYSOKÝ-2016m; VYSOKÝ-2016r; VYSOKÝ-2016s; VYSOKÝ-2016u; VYSOKÝ-2016v; VYSOKÝ-2016w; VYSOKÝ-2016x;

2017

VYSOKÝ-2017b; VYSOKÝ-2017e; VYSOKÝ-2017ch; VYSOKÝ-2017i;

2018

VYSOKÝ-2018f; VYSOKÝ-2018ch; VYSOKÝ-2018j; VYSOKÝ-2018r; VYSOKÝ-2018u; VYSOKÝ-2018v; VYSOKÝ-2018x;

2019

VYSOKÝ-2019b; VYSOKÝ-2019e; VYSOKÝ-2019f; VYSOKÝ-2019g; VYSOKÝ-2019h; VYSOKÝ-2019i; VYSOKÝ, 2019j; VYSOKÝ, 2019n; VYSOKÝ, 2019o;

Lokality

ÚSTECKÝ KRAJ (ULK)

**Dělouš-plocha jižně u D8** (UL) (5249) (Vysoký-2019n);

**Dolní Žleb** (DC) (5151) (Vysoký-Archiv);

**Dubice-mezi tunely D8** (LT) (5450) (Vysoký, 2015b; Vysoký, 2016c; Vysoký, 2017b);

**Hrbovice-prostor mezi Podhořským potokem a areálem PKU** (UL) (5349) (Vysoký, 2019o);

**Chabařovice-Leone** (UL) (5349) (Vysoký-Archiv);

**Chabařovice-letišťe** (UL) (5349) (Vysoký, 2019b);

**Chabařovice-okolí rybníka Glaser** (UL) (5349) (Vysoký, 2015j);

**Chabařovice-Prkenný mlýn** (UL) (5349) (Vysoký, 2015i);

**Chlumec-louka u skleníků** (UL) (5349) (Vysoký, 2017ch; Vysoký, 2018j);

**Jezero Most-prostor mezi vrchem Špičák a letišťem** (MO) (5448) (Vysoký, 2019g);

**Jezero Most-lesní cesta ve svahu SSZ od vrchu Špičák** (MO) (5448) (Vysoký, 2019g);

**Jezero Most-severní svah (pod rybníčky)** (MO) (5447) (Vysoký, 2019h);

**Knínice-louka nad D8** (UL) (5250) (Vysoký, 2016r);

**Knínice-louka v okolí D8 u silnice DC-TP** (UL) (5250) (Vysoký-Archiv);

**Litochovický potok při D8** (LT) (5450) (Vysoký, 2017e);

**Lukavec-pole mezi železnicí a Lovochemií** (LT) (5450) (Vysoký, 2015l);

**Milada-okolí eutr. nádrže** (UL) (5349) (Vysoký, 2019f);

**Nádrž Roudníky-prostor okolí břehu nádrže** (UL) (5349) (Vysoký, 2019f);

**Předlice-louky u D8 směrem na Trmice** (UL) (5349) (Vysoký, 2018f);

**Přestanov-okolí** (UL) (5349) (Vysoký, 2016w);

**Rovný (vrch)** (UL) (5349) (Vysoký, 2019e);

**Růžodolská výsypka** (MO) (5447) (Vysoký, 2019h);

**Střekov-cyklostezka** (UL) (5350) (Vysoký-Archiv);  
**Suché-vrch směrem k Jedovině** (TP) (5349) (Vysoký, 2019f);  
**Trmice-haldy škváry a popílku** (UL) (5349) (Vysoký, 2018ch);  
**Úžín-východ** (UL) (5349) (Vysoký, 2016j);  
**Úžín-západ** (UL) (5349) (Vysoký, 2018u);  
**Žďárek-louka pod D8 a okolí** (UL) (5250) (Vysoký, 2016x);  
**Žďárek-louka SZ od Žďáru** (UL) (5250) (Vysoký, 2019j);  
**Žďárek-okolí osady** (UL) (5250) (Vysoký, 2019i);  
**Žďárek-prostor západně od osady** (UL) (5250) (Vysoký, 2018x);  
**Žďárek-trojúhelníková plocha mezi silnicí TP-DC a D8** (UL) (5250) (Vysoký-2018v);

KRÁLOVÉHRADECKÝ KRAJ (KHK)

**Kanice-Rokelník-rybník** (HK) (5659) (Vysoký, 2016h);

PLZEŇSKÝ KRAJ (PLK)

**Kaceřov-Čivice (prostor)** (PS) (6147) (Vysoký, 2015c);

**Rochlov-okolí** (PS) (6244) (Vysoký, 2017i);

PRAHA

**Ďáblice** (AA) (5852) (Vysoký, 2016m);

**Dolní Chabry-ČOV a okolí** (AA) 5852) (Vysoký, 2016m);

**Praha-Horní Počernice** (AA) (5853) (Vysoký, 2016v)

STŘEDOČESKÝ KRAJ (SČK)

**Benátky nad Jizerou-skládka AVE** (MB) (5755) (Vysoký, 2018r);

**Bradlec-střelnice** (MB) (5555) (Vysoký, 2015m);

**Kosmonosy** (MB) (5555) (Vysoký, 2016s);

**Milíčov-okolí** (RA) (5947) (Vysoký, 2015c);

**Poděbrady-U bažantnice** (NY) (5856) (Vysoký, 2016u);

Výskyt: IV.-IX.

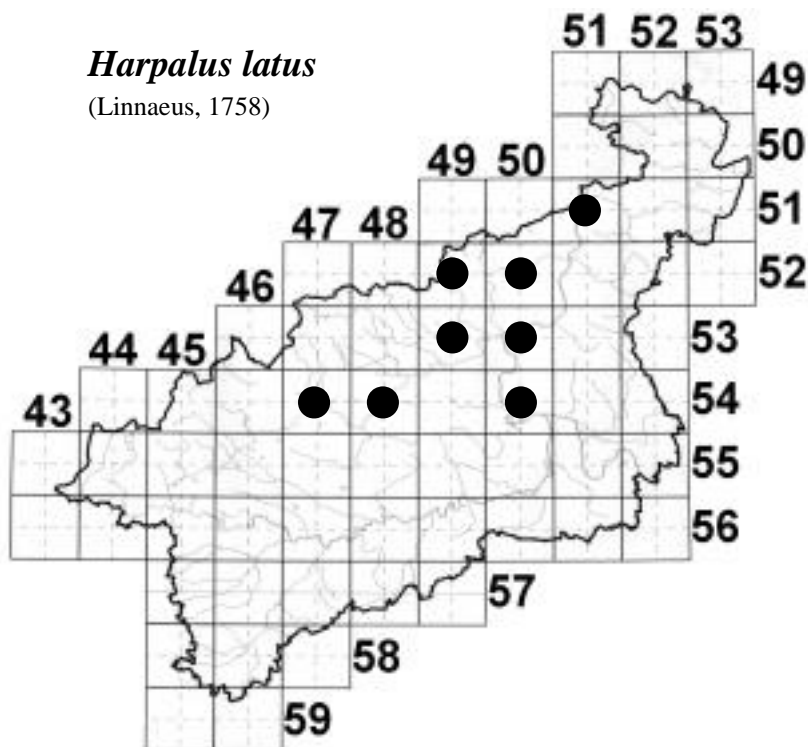
Biotop: A-les; lesní cesty-okolí; okraj lesa ● B-louka; louka s náletovými dřevinami; okraj louky; zahrada; zahradní kolonie ● C-břeh rybníka; okolí nádrže; okolí potoka; okolí rybníka ● D- ● E-haldy škváry a popílku; okraj cyklostezky; okraj cesty ● F-okraj pole; okraj skládky; opuštěný průmyslový areál; pole; ruderal.

Způsob sběru: individuální odchyt; ZP (náplň 1:1 pivo-fridex).

Individuální sběr: pod kameny; volně pobíhající ex. (okraj cyklostezky).

*Harpalus latus*

(Linnaeus, 1758)



Čtverec síťového mapování: ULK: 5151-5249-5250-5349-5350-5447-5448-5450

KHK: 5659

PLK: 6147-6244

PRAHA: 5852-5853

SČK: 5555-5755-5856-5947

*Harpalus luteicornis* (Duftschmid, 1812)

Prameny: 2015

VYSOKÝ-2015a; VYSOKÝ-2015c;

2016

VYSOKÝ-2016b; VYSOKÝ-2016j; VYSOKÝ-2016k; VYSOKÝ-2016m; VYSOKÝ-2016n; VYSOKÝ-2016o; VYSOKÝ-2016s; VYSOKÝ-2016u; VYSOKÝ-2016v;

2017

VYSOKÝ-2017e; VYSOKÝ-2017i; VYSOKÝ-2017j;

2019

VYSOKÝ-2019b;

Lokality

ÚSTECKÝ KRAJ (ULK)

**Bílka-D8 při úpatí Lovoše** (LT) (5450) (Vysoký, 2015a; Vysoký, 2016b);

**Břvany** (LN) (5648) (Vysoký, 2016n);

**Chabařovice-letišťe** (UL) (5349) (Vysoký, 2019b);

**Kluček** (LN) (5747) (Vysoký, 2016n);

**Litochovický potok při D8** (LT) (5450) (Vysoký, 2017e);

**Úžín-východ** (UL) (5349) (Vysoký, 2016j);

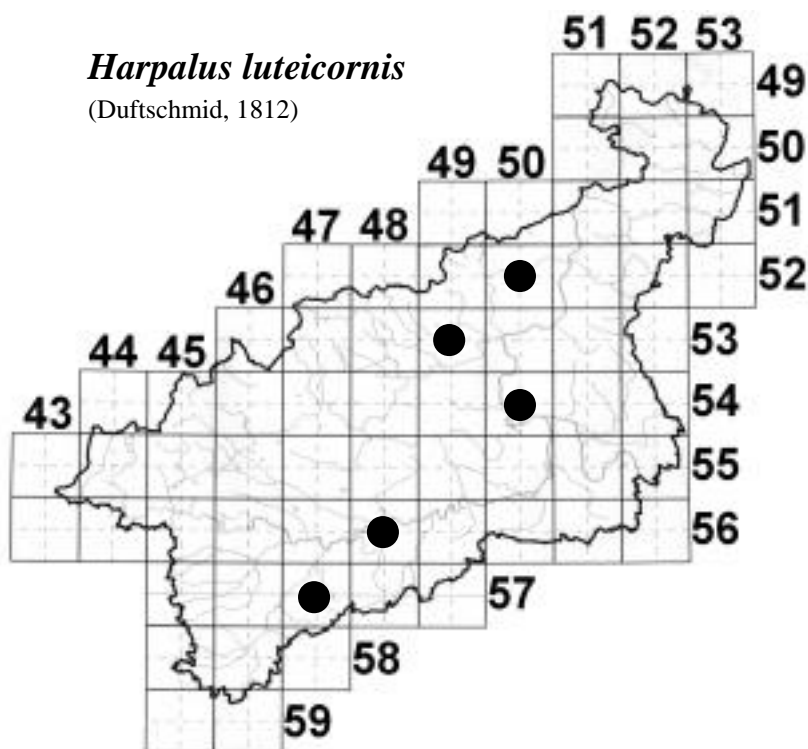
**Úžín-západ** (UL) (5349) (Vysoký, 2016k);  
**Žďárek-louka u kruhového objezdu** (UL) (5250) (Vysoký, 2017l);  
 JIHOČESKÝ KRAJ (JČK)  
**Veselí nad Lužnicí-okolí D3** (TA) (6854) (Vysoký, 2016o)  
 PLZEŇSKÝ KRAJ (PLK)  
**Rochlov-okolí** (PS) (6244) (Vysoký, 2017i);  
 PRAHA  
**Dolní Chabry** (AA) (5852) (Vysoký, 2016m);  
**Praha-Horní Počernice** (AA) (5853) (Vysoký, 2016v)  
 STŘEDOČESKÝ KRAJ (SČK)  
**Kosmonosy** (MB) (5555) (Vysoký, 2016s);  
**Poděbrady-U bažantnice** (NY) (5856) (Vysoký, 2016u);  
**Šanov-Řeřišský potok** (RA) (5947) (Vysoký, 2015c);

Výskyt: IV.-VIII.

Biotop: A- ● B-louka; step s náletovými dřevinami; zahradní kolonie ● C-břeh potoka; okolí potoka ● D- ● E- ● F-opuštěný průmyslový areál; rudérál.

Způsob sběru: individuální odchyt; ZP (náplň 1:1 pivo-fridex).

Individuální sběr: pod kameny



Čtverec síťového mapování: ULK: 5250-5349-5450-5648-5747

JČK: 6854

PLK: 6244

PRAHA: 5852-5853

SČK: 5555-5856-5947

***Harpalus picipennis*** (Duftschmid, 1812)

Prameny: VYSOKÝ-Archiv;

Lokalita

ÚSTECKÝ KRAJ (ULK)

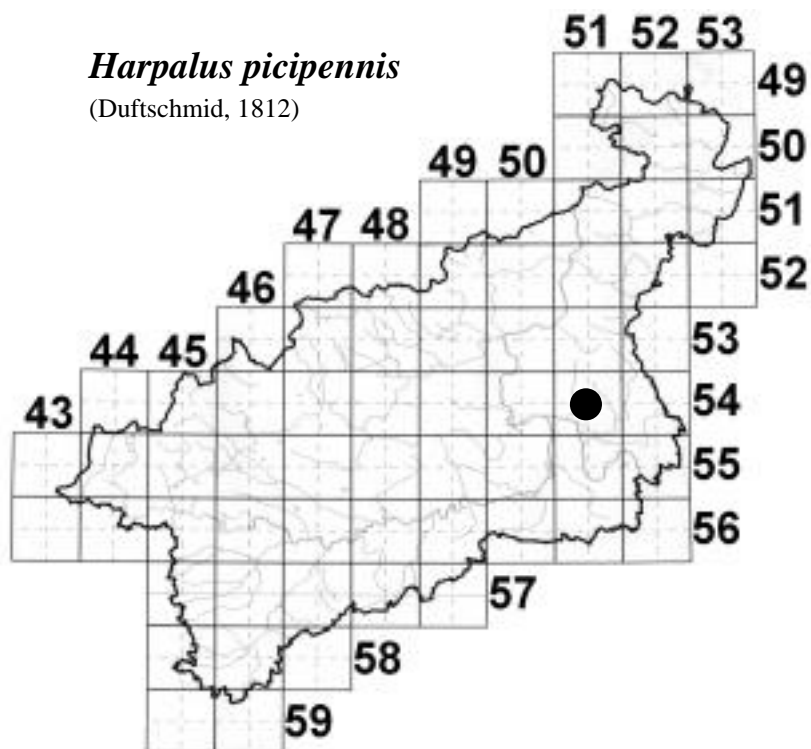
**Travčice-pískovna za hřištěm** (LT) (5451) (Vysoký-Archiv);

Výskyt: III.

Biotop: A- ● B- ● C- ● D- ● E- ● F-pískovna.

Způsob sběru: individuální odchyt.

Individuální sběr: pod navátým listím.



Čtverec síťového mapování: ULK: 5451

***Harpalus quadripunctatus*** (Duftschmid, 1812)

Prameny: VYSOKÝ-Archiv;

2015

VYSOKÝ-2015o;

2017

VYSOKÝ-2017f;

2019

VYSOKÝ-2019b; VYSOKÝ-2019h;

Lokalita

ÚSTECKÝ KRAJ (ULK)

**Chabařovice-Leone** (UL) (5349) (Vysoký-Archiv);

**Chabařovice-letišťe** (UL) (5349) (Vysoký, 2019b);  
**Jezero Most-severní svah (pod rybníčky)** (MO) (5447) (Vysoký, 2019h);  
**Radejčinský potok u D8** (UL) (5349) (Vysoký, 2017f);  
**Růžodolská výsypka** (MO) (5447) (Vysoký, 2019h);  
PRAHA  
**Praha-Modřany** (AA) (5952) (Vysoký, 2015o);

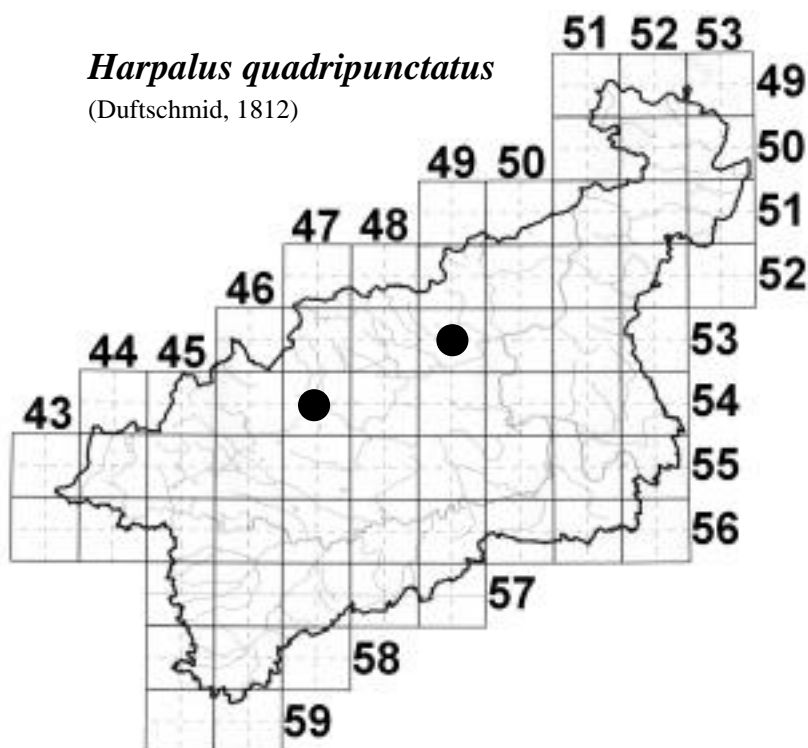
Výskyt: IV.-VI. + VIII.

Biotop: A-les; okraj lesa ● B- ● C-okolí potoka ● D- ● E- ● F-okraj pole; pole;  
rudérál.

Způsob sběru: individuální odchyt; ZP (náplň 1:1 pivo-fridex).

Individuální sběr: pod kameny.

Poznámky k biotopům: Naše nálezy z polí a jejich okrajů nevyklučují údaje Hůrky, 1996 a Stanovského-Pulpána, 2006, protože se většinou jedná o lokality v blízkém okolí lesa, lesních pásů nebo menších hájů.



Čtverec síťového mapování: ULK: 5349-5447  
PRAHA: 5952

*Harpalus rubripes* (Duftschmid, 1812)

Prameny: VYSOKÝ-Archiv;

2015

VYSOKÝ-2015b; VYSOKÝ-2015e; VYSOKÝ-2015i; VYSOKÝ-2015j; VYSOKÝ-2015k; VYSOKÝ-2015m; VYSOKÝ-2015n;

2016

VYSOKÝ-2016b; VYSOKÝ-2016c; VYSOKÝ-2016i; VYSOKÝ-2016j; VYSOKÝ-2016k; VYSOKÝ-2016m; VYSOKÝ-2016n; VYSOKÝ-2016o; VYSOKÝ-2016s; VYSOKÝ-2016u; VYSOKÝ-2016v; VYSOKÝ-2016w; VYSOKÝ-2016x;

2017

VYSOKÝ-2017a; VYSOKÝ-2017ch; VYSOKÝ-2017k;

2018

VYSOKÝ-2018b; VYSOKÝ-2018c; VYSOKÝ-2018d; VYSOKÝ-2018f; VYSOKÝ-2018g; VYSOKÝ-2018h; VYSOKÝ-2018ch; VYSOKÝ-2018j; VYSOKÝ-2018r; VYSOKÝ-2018t; VYSOKÝ-2018v; VYSOKÝ-2018x;

2019

VYSOKÝ-2019c; VYSOKÝ-2019e; VYSOKÝ-2019f; VYSOKÝ-2019g; VYSOKÝ-2019h; VYSOKÝ-2019ch; VYSOKÝ-2019i; VYSOKÝ, 2019j; VYSOKÝ, 2019l; VYSOKÝ, 2019n; VYSOKÝ, 2019o;

Lokality

ÚSTECKÝ KRAJ (ULK)

- Bílinka-D8 při úpatí Lovoše (LT) (5450) (Vysoký, 2016b);**  
**Bílinka, JZ úpatí Lovoše při D8 (LT) (5450) (Vysoký, 2017a; Vysoký, 2018b);**  
**Dělouš-plocha jižně u D8 (UL) (5249) (Vysoký-2019n);**  
**Dolní Žleb (DC) (5151) (Vysoký-Archiv);**  
**Dubice-mezí tunely D8 (LT) (5450) (Vysoký, 2015b; Vysoký, 2016c; Vysoký, 2018c);**  
**Holedeč (LN) (5747) (Vysoký, 2015e; Vysoký, 2016n);**  
**Hrbovice-prostor mezi Podhořským potokem a areálem PKU (UL) (5349) (Vysoký, 2019o);**  
**Chabařovice-Leone (UL) (5349) (Vysoký-Archiv);**  
**Chabařovice-okolí rybníka Glaser (UL) (5349) (Vysoký, 2015j);**  
**Chabařovice-Prkenný mlýn (UL) (5349) (Vysoký, 2015i);**  
**Chlumec-louka u skleníků (UL) (5349) (Vysoký, 2017ch; Vysoký, 2018j);**  
**Jezero Dělouš a okolí (UL) (5249) (Vysoký, 2019c);**  
**Jezero Most-prostor mezi vrchem Špičák a letištem (MO) (5448) (Vysoký, 2019g);**  
**Jezero Most-lesní cesta ve svahu SSZ od vrchu Špičák (MO) (5448) (Vysoký, 2019g);**  
**Jezero Most-okraj lesa SZ od vrchu Špičák (MO) (5448) (Vysoký, 2019g);**  
**Jezero Most-severní svah (pod rybníčky) (MO) (5447) (Vysoký, 2019h);**  
**Jezero Most-Střimická výsypka (MO) (5447) (Vysoký, 2019h);**  
**Kličín (LN) (5747) (Vysoký, 2016n);**  
**Knínice-louka v okolí D8 u silnice DC-TP (UL) (5250) (Vysoký-Archiv);**  
**Milada-okolí eutr. nádrže (UL) (5349) (Vysoký, 2019f);**  
**Milada-okolí komunikace nad starými haldami popílku (UL) (5349) (Vysoký, 2018h);**  
**Milada-okolí nádrže (UL) (5349) (Vysoký, 2019e);**  
**Nádrž Roudníky-prostor okolí břehu nádrže (UL) (5349) (Vysoký, 2019f);**  
**Proboštov-cyklostezka (TP) (5349) (Vysoký, 2016i);**  
**Předlice-louky u D8 směrem na Trmice (UL) (5349) (Vysoký, 2018f);**  
**Přestanov-okolí (UL) (5349) (Vysoký, 2016w);**



**Přestanov-pole JV od obce (UL) (5349) (Vysoký-Archiv);**  
**Rovný (vrch) (UL) (5349) (Vysoký, 2019e);**  
**Řehlovice-ruderál u železniční trati (UL) (5349) (Vysoký, 2018g);**  
**Suché-vrch směrem k Jedovině (TP) (5349) (Vysoký, 2019f);**  
**Triangl Žatec – u obce Tatinna (LN) (5647) (Vysoký-Archiv);**  
**Trmice-haldy škváry a popílku (UL) (5349) (Vysoký, 2018ch);**  
**Trnovany (část Teplíc) (TP) (5349) (Vysoký, 2017k);**  
**Úžín-východ (UL) (5349) (Vysoký, 2016j; Vysoký, 2018t; Vysoký, 2019ch);**  
**Úžín-západ (UL) (5349) (Vysoký, 2016k);**  
**Vaňov-areál Luna (UL) (5350) (Vysoký-Archiv);**  
**Velký rybník v obci Doubice (DC) (5152) (Vysoký, 2018d);**  
**Žďárek-louka pod D8 a okolí (UL) (5250) (Vysoký, 2016x);**  
**Žďárek-louka SZ od Žďáru (UL) (5250) (Vysoký, 2019j);**  
**Žďárek-louka ZSZ od obce (UL) (5250) (Vysoký, 2019l);**  
**Žďárek-okolí osady (UL) (5250) (Vysoký, 2019i);**  
**Žďárek-prostor západně od osady (UL) (5250) (Vysoký, 2018x);**  
**Žďárek-trojúhelníková plocha mezi silnicí TP-DC a D8 (UL) (5250) (Vysoký-2018v);**  
**JIHOČESKÝ KRAJ (JČK)**  
**Veselí nad Lužnicí-okolí D3 (TA) (6854) (Vysoký. 2016o)**  
**PRAHA**  
**Ďáblice (AA) (5852) (Vysoký, 2016m);**  
**Dolní Chabry (AA) (5852) (Vysoký, 2016m);**  
**Hostivař-areál „Pragovka“ (AA) (5953) (Vysoký. 2015n);**  
**Praha-Horní Počernice (AA) (5853) (Vysoký, 2016v)**  
**STŘEDOČESKÝ KRAJ (SČK)**  
**Benátky nad Jizerou-skládka AVE (MB) (5755) (Vysoký, 2018r);**  
**Bradlec-střelnice (MB) (5555) (Vysoký, 2015m);**  
**Chrást u Mladé Boleslavi (MB) (5655) (Vysoký-Archiv);**  
**Kosmonosy (MB) (5555) (Vysoký, 2016s);**  
**Kozomín-okolí D8 (ME) (5752) (Vysoký, 2015k);**  
**Poděbrady-U bažantnice (NY) (5856) (Vysoký, 2016u);**

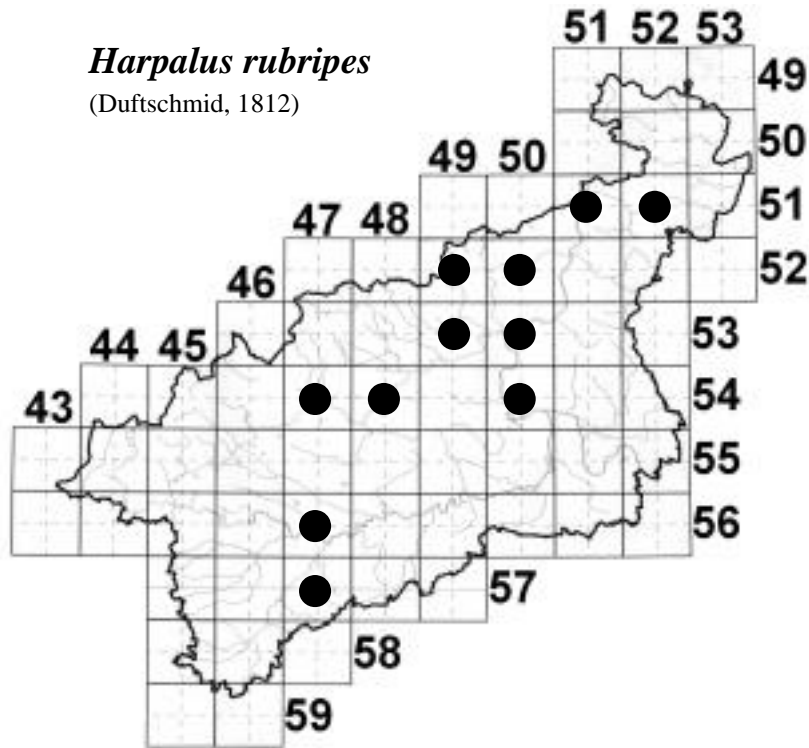
Výskyt: IV.-X.

Biotop: A-les; les na svahu s hustým keřovitým podrostem; lesní cesty-okolí; lesní průsek; okraj lesa ● B-louka; louka s náletovými dřevinami; okraj louky; starý opuštěný sad; zahradní kolonie ● C-břeh nádrže; břeh rybníka; okolí břehu nádrže; okolí nádrže; okolí potoka; okolí rybníka; svah nad břehem nádrže ● D- ● E-cesty; okraj cyklostezky ● F-divoká skládka; haldy popílku; haldy škváry a popílku; okraj skládky; okraj pole; okraj skládky; opuštěný průmyslový areál; pole; ruderal; výsypka (holá, bez porostu).

Způsob sběru: individuální odchyt; ZP (náplň 1:1 pivo-fridex + živolovné pasti).

Individuální sběr: pod cihlami, pod dřívím; pod kameny, pod kusem látky v trávě, pod kusy betonu; volně pobíhající kusy (mezi trávou; na cestách; na okraji cyklostezky).

Poznámky k biotopům: Lesní stanoviště neuvádějí Hůrka, 1996 ani Stanovský-Pulpán, 2006, ale naše nálezy jsou pravděpodobně oblihvěně teplotně exponovanými stanovišti v Českém středohoří odkud většina nálezů z lesních biotopů pochází.



Čtverec síťového mapování: ULK: 5151-5152-5249-5250-5349-5350-5447-5448-5450-5647-5747  
 JČK: 6854  
 PRAHA: 5852-5853-5953  
 SČK: 5555-5655-5752-5755-5856

### *Harpalus rufipalpis* Sturm, 1818

Prameny: VYSOKÝ-Archiv;

2015

VYSOKÝ-2015a; VYSOKÝ-2015b; VYSOKÝ-2015c; VYSOKÝ-2015j; VYSOKÝ-2015k; VYSOKÝ-2015l;

2016

VYSOKÝ-2016b; VYSOKÝ-2016c; VYSOKÝ-2016e; VYSOKÝ-2016n; VYSOKÝ-2016r; VYSOKÝ-2016u;

2017

VYSOKÝ-2017f;

2018

VYSOKÝ-2018ch;

2019

VYSOKÝ-2019a; VYSOKÝ-2019g; VYSOKÝ, 2019n;

Lokality

ÚSTECKÝ KRAJ (ULK)

**Bílinka-D8 při úpatí Lovoše** (LT) (5450) (Vysoký, 2015a; Vysoký, 2016b);

**Dělouš-plocha jižně u D8** (UL) (5249) (Vysoký-2019n);

**Dubí-zahrada u kostela** (TP) (5348) (Vysoký, 2019a);

**Dubice-mezi tunely D8** (LT) (5450) (Vysoký, 2015b; Vysoký, 2016c);

**Holedeč** (LN) (5747) (Vysoký, 2016n);

**Chabařovice-okolí rybníka Glaser** (UL) (5349) (Vysoký, 2015j);

**Jezero Most-prostor mezi vrchem Špičák a letišťem** (MO) (5448) (Vysoký, 2019g);

**Jezero Most-lesní cesta ve svahu SSZ od vrchu Špičák** (MO) (5448) (Vysoký, 2019g);

**Knínice-louka nad D8** (UL) (5250) (Vysoký, 2016r);

**Lukavec-pole mezi železnicí a Lovochemií** (LT) (5450) (Vysoký, 2015l);

**Radejčinský potok u D8** (UL) (5349) (Vysoký, 2016e ; Vysoký, 2017f);

**Travčice** (LT) (5451) (Vysoký-Archiv);

**Trmice-haldy škváry a popílku** (UL) (5349) (Vysoký, 2018ch);

**Vaňov-areál Luna** (UL) (5350) (Vysoký-Archiv);

STŘEDOČESKÝ KRAJ (SČK)

**Kozomín-okolí D8** (ME) (5752) (Vysoký, 2015k);

**Milíčov-okolí** (RA) (5947) (Vysoký, 2015c);

**Poděbrady-U bažantnice** (NY) (5856) (Vysoký, 2016u);

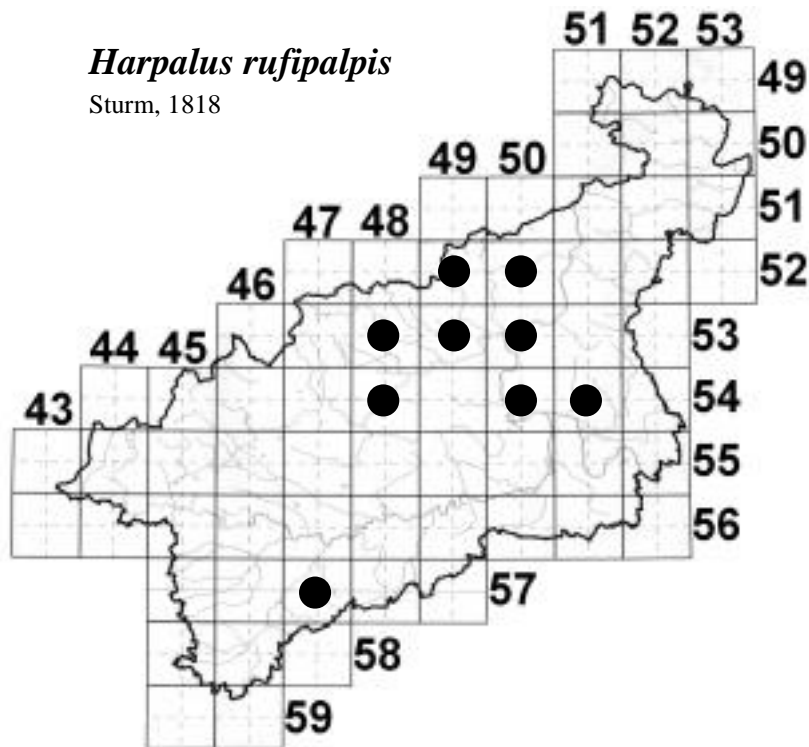
Výskyt: IV.-IX.

Biotop: A-lesní cesty-okolí; lesní průsek ● B-louka; louka s náletovými dřevinami; okraj louky; step s náletovými dřevinami; zahrada; zahradní kolonie ● C-břeh rybníka; navigace řeky; okolí potoka; okolí rybníka ● D- ● E-okolí cesty; okraj silnice ● F-haldy škváry a popílku; okraj pole; pole.

Způsob sběru: individuální odchyt; ZP (náplň 1:1 pivo-fridex).

Individuální sběr: pod dřívím; pod kameny; pod suchou trávou; volně pobíhající ex. (např. na okraji silnice).

Poznámky k biotopům: Výskyt na haldách elektrárenského popílku a škváry, na polích a jejich okrajích, včetně nálezů z okolí vod nejsou Hůrkou, 1996 ani Stanovským-Pilpánem, 2006 uváděné.



Čtverec síťového mapování: ULK: 5249-5250-5348-5349-5350-5448-5450-5451-5747  
SČK: 5752-5856-5947

***Harpalus serripes*** (Quensel in Schönherr, 1806)

Prameny: 2016

VYSOKÝ-2016m;

2018

VYSOKÝ-2018i;

Lokalita

ÚSTECKÝ KRAJ (ULK) -

JIHOMORAVSKÝ KRAJ (JMK)

**Žabčice-pískovna a její okolí (BO) (6965) (Vysoký, 2018i);**

PRAHA

**Dolní Chabry-ČOV a okolí (AA) 5852) (Vysoký, 2016m);**

Výskyt: VI.-VII.

Biotop: A- ● B- ● C-břeh nádrže ČOV ● D- ● E- ● F-pískovna a její okraje.

Způsob sběru: individuální odchyt; ZP (náplň 1:1 pivo-fridex).

Individuální sběr: pod hroudami.

Čtverec síťového mapování: ULK:

JMK: 6965

PRAHA: 5852

***Harpalus solitaris*** Dejean, 1829

Prameny: 2016

VYSOKÝ-2016u;

2019

VYSOKÝ-2019h;

Lokality

ÚSTECKÝ KRAJ (ULK)

**Jezero Most-severní svah (pod rybníčky) (MO) (5447) (Vysoký, 2019h);**

STŘEDOČESKÝ KRAJ (SČK)

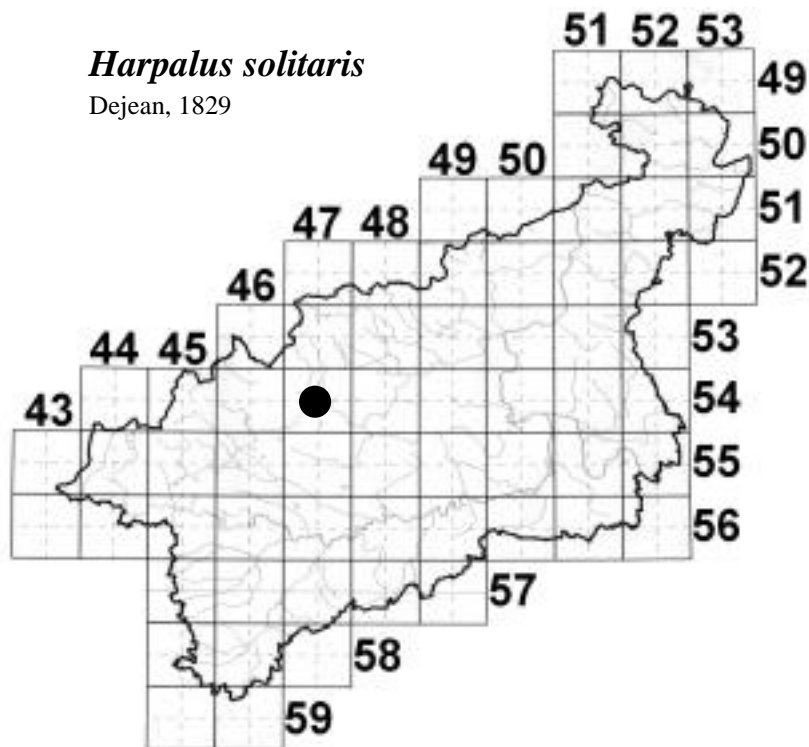
**Poděbrady-U bažantnice (NY) (5856) (Vysoký, 2016u);**

Výskyt: V.-VI.

Biotop: A- ● B-zahradní kolonie ● C- ● D- ● E- ● F-ruderál.

Způsob sběru: ZP (náplň 1:1 pivo-fridex).

Individuální sběr: -



Čtverec síťového mapování: ULK: 5447

SČK: 5856

*Harpalus tardus* (Panzer, 1797)

Prameny: VYSOKÝ-Archiv;

2015

VYSOKÝ-2015c; VYSOKÝ-2015n; VYSOKÝ-2016u;

2016

VYSOKÝ-2016x;

2018

VYSOKÝ-2018r;

2019

VYSOKÝ-2019b;

Lokality

ÚSTECKÝ KRAJ (ULK)

**Chabařovice-Leone** (UL) (5349) (Vysoký-Archiv);

**Chabařovice-letišťe** (UL) (5349) (Vysoký, 2019b);

**Žďárek-louka pod D8 a okolí** (UL) (5250) (Vysoký, 2016x);

PLZEŇSKÝ KRAJ (PLK)

**Chrást-okolí Berounky** (PS) (6246) (Vysoký, 2015c);

PRAHA

**Hostivař-areál „Pragovka“** (AA) (5953) (Vysoký, 2015n);

STŘEDOČESKÝ KRAJ (SČK)

**Benátky nad Jizerou-skládka AVE** (MB) (5755) (Vysoký, 2018r);

**Chrást u Mladé Boleslavi** (MB) (5655) (Vysoký-Archiv);

**Poděbrady-U bažantnice** (NY) (5856) (Vysoký, 2016u);

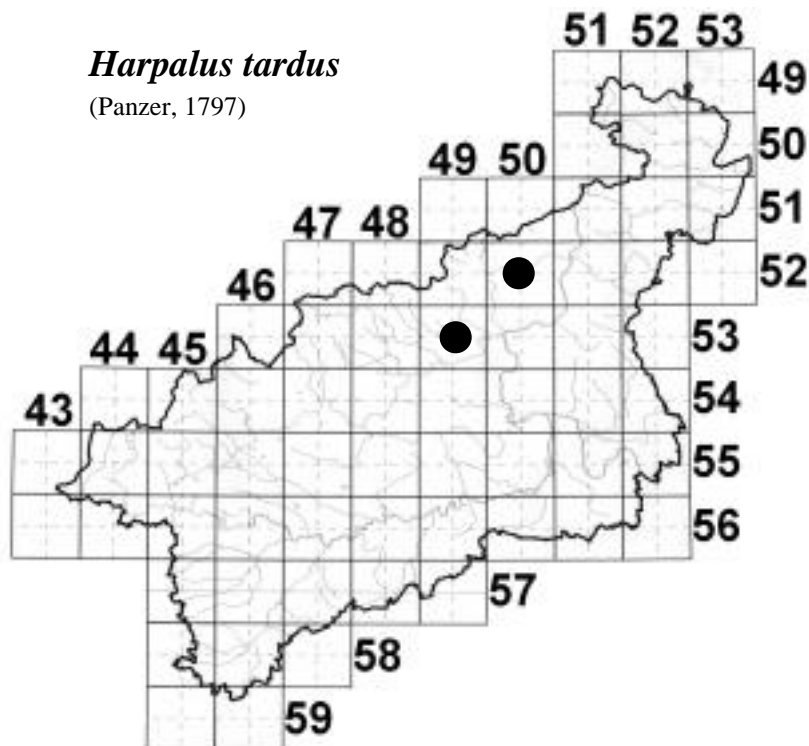
Výskyt: IV.-VIII.

Biotop: A-les; okraj lesa; smíšený les ● B-louka; zahradní kolonie ● C-okolí potoka ●

D- ● E- ● F- okraj skládky.

Způsob sběru: individuální odchyt; ZP (náplň 1:1 pivo-fridex).

Individuální sběr: pod kameny; pod kusem betonu.



Čtverec síťového mapování: ULK: 5250-5349

PLK: 6246

PRAHA: 5953

SČK: 5655-5755-5856

***Laemostenus terricola*** (Herbst, 1784)

Prameny: 2015

VYSOKÝ-2015e;

2016

VYSOKÝ-2016n;

Lokalita

ÚSTECKÝ KRAJ (ULK)

**Kluček** (LN) (5747) (Vysoký, 2016n);

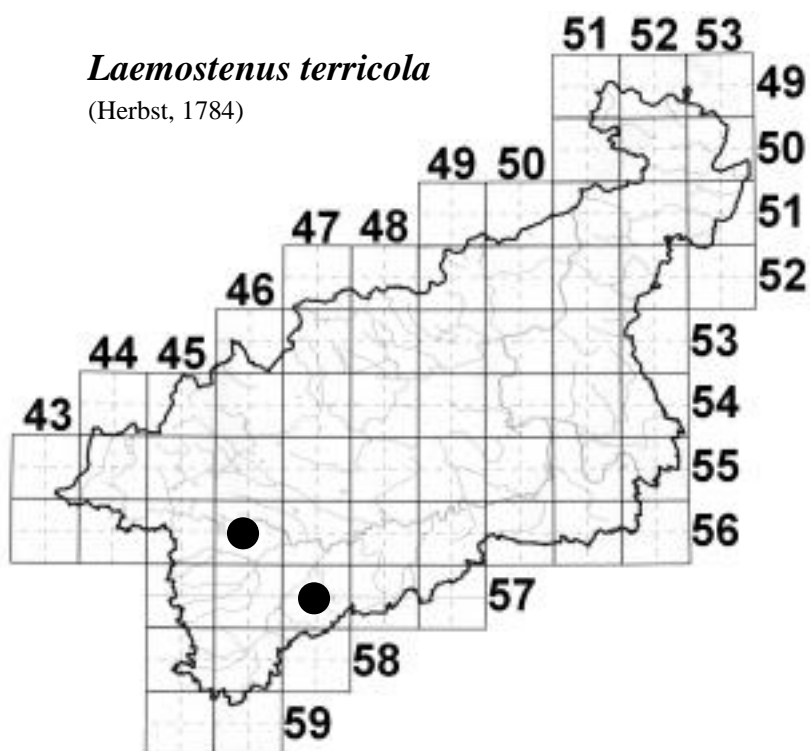
**Sedčice** (LN) (5646) (Vysoký, 2015e);

Výskyt: VII.-VIII. + XI.

Biotop: A- ● B-polní mez ● C-břeh potoka ● D- ● E- ● F-.

Způsob sběru: ZP (náplň 1:1 pivo-fridex).

Individuální sběr: -



Čtverec síťového mapování: ULK: 5646-5747

***Lebia chlorocephala*** (Hoffman, Koch, P.Miller et Linz, 1803)

Prameny: 2016

VYSOKÝ-2016i;

Lokalita

ÚSTECKÝ KRAJ (ULK)

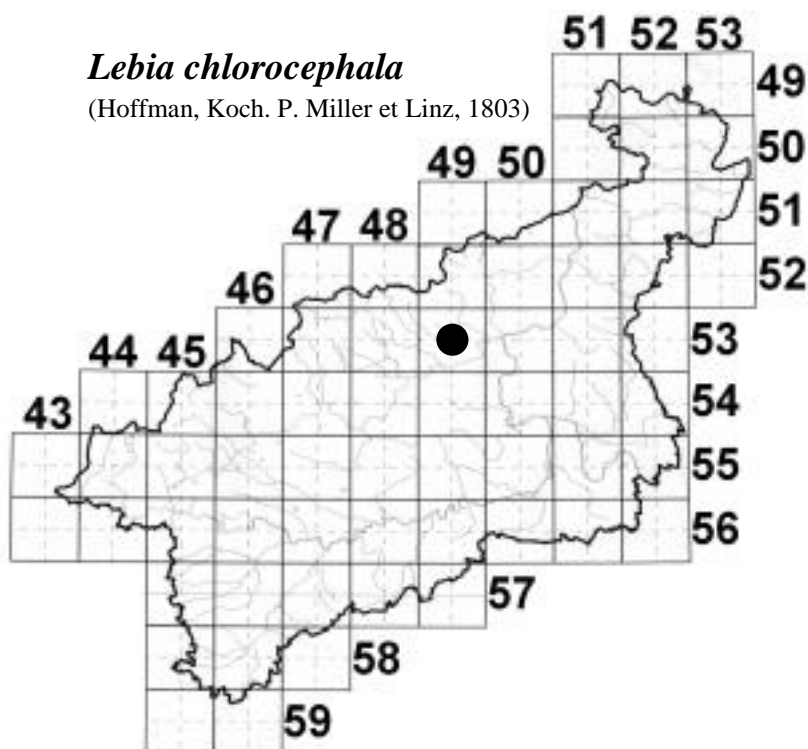
**Proboštov-cyklostezka (TP) (5349) (Vysoký, 2016i);**

Výskyt: IV.

Biotop: A- ● B-louka ● C- ● D- ● E- ● F-.

Způsob sběru: ZP (náplň 1:1 pivo-fridex).

Individuální sběr: -



Čtverec síťového mapování: ULK: 5349

***Leistus ferrugineus* (Linnaeus, 1758)**

Prameny: VYSOKÝ-Archiv;

2015

VYSOKÝ-2015a; VYSOKÝ-2015b; VYSOKÝ-2015d; VYSOKÝ-2015f; VYSOKÝ-2015h; VYSOKÝ-2015i; VYSOKÝ-2015j; VYSOKÝ-2015m;

2016

VYSOKÝ-2016b; VYSOKÝ-2016c; VYSOKÝ-2016d; VYSOKÝ-2016e; VYSOKÝ-2016ch; VYSOKÝ-2016i; VYSOKÝ-2016k; VYSOKÝ-2016n; VYSOKÝ-2016v;

2017

VYSOKÝ-2017a; VYSOKÝ-2017b; VYSOKÝ-2017f; VYSOKÝ-2017i; VYSOKÝ-2017j;

2018

VYSOKÝ-2018a; VYSOKÝ-2018b; VYSOKÝ-2018c; VYSOKÝ-2018f; VYSOKÝ-2018ch;

2019



VYSOKÝ-2019b; VYSOKÝ-2019c; VYSOKÝ-2019e; VYSOKÝ-2019f; VYSOKÝ-2019g; VYSOKÝ-2019h;

Lokalita

ÚSTECKÝ KRAJ (ULK)

**Bílinka-D8 při úpatí Lovoše (LT) (5450) (Vysoký, 2015a; Vysoký, 2016b);**  
**Bílinka, JZ úpatí Lovoše při D8 (LT) (5450) (Vysoký, 2017a; Vysoký, 2018b);**  
**Dubice-mezí tunely D8 (LT) (5450) (Vysoký, 2015b; Vysoký, 2016c; Vysoký, 2017b; Vysoký, 2018c);**  
**Chabařovice-letišť (UL) (5349) (Vysoký, 2019b);**  
**Chabařovice-okolí rybníka Glaser (UL) (5349) (Vysoký, 2015j);**  
**Chabařovice-Prkenný mlýn (UL) (5349) (Vysoký, 2015i);**  
**Jezero Dělouš a okolí (UL) (5249) (Vysoký, 2019c);**  
**Jezero Most-lesní cesta ve svahu SSZ od vrchu Špičák (MO) (5448) (Vysoký, 2019g);**  
**Jezero Most-severní svah (pod rybníčky) (MO) (5447) (Vysoký, 2019h);**  
**Litochovický potok při D8 (LT) (5450) (Vysoký, 2016d);**  
**Milada-okolí nádrže (UL) (5349) (Vysoký, 2019e);**  
**Proboštov-cyklostezka (TP) (5349) (Vysoký, 2016i);**  
**Předlice-louky u D8 směrem na Trmice (UL) (5349) (Vysoký, 2018f);**  
**Radejčinský potok u D8 (UL) (5349) (Vysoký, 2016e ; Vysoký, 2017f);**  
**Rovný (vrch) (UL) (5349) (Vysoký, 2019e);**  
**Růžodolská výsypka (MO) (5447) (Vysoký, 2019h);**  
**Sedčice (LN) (5646) (Vysoký, 2016n);**  
**Straškov-pískovna (LT) (5651) (Vysoký, 2017j);**  
**Suché-vrch směrem k Jedovině (TP) (5349) (Vysoký, 2019f);**  
**Triangl Žatec – u obce Tatinna (LN) (5647) (Vysoký-Archiv);**  
**Trmice-haldy škváry a popílku (UL) (5349) (Vysoký, 2018ch);**  
**Úžín-západ (UL) (5349) (Vysoký, 2016k);**

MORAVSKOSLEZSKÝ KRAJ (MSK)

**Kletné-okolí (NJ) (6373) (Vysoký, 2018a);**  
**Kletné-okolí D1 (NJ) (6373) (Vysoký, 2015f);**  
**Kletné-okolí JZ od obce (NJ) (6373) (Vysoký, 2015f);**  
**Malhotice (PR) (6572) (Vysoký, 2015f);**  
**Vražné-okolí (NJ) (6372) (Vysoký, 2015f);**

PLZEŇSKÝ KRAJ (PLK)

**Rochlov-okolí (PS) (6244) (Vysoký, 2017i);**

PRAHA

**Dolní Chabry (AA) (5852) (Vysoký, 2015d);**  
**Praha-Horní Počernice (AA) (5853) (Vysoký, 2016v)**

STŘEDOČESKÝ KRAJ (SČK)

**Bradlec-střelnice (MB) (5555) (Vysoký, 2015m);**  
**Libeznice-Libeznický potok (PH) (5853) (Vysoký, 2015d);**  
**Měšice (PH) (5753) (Vysoký, 2015d);**  
**Posadovice-cyklostezka u Labe (ME) (5650) (Vysoký, 2015h);**

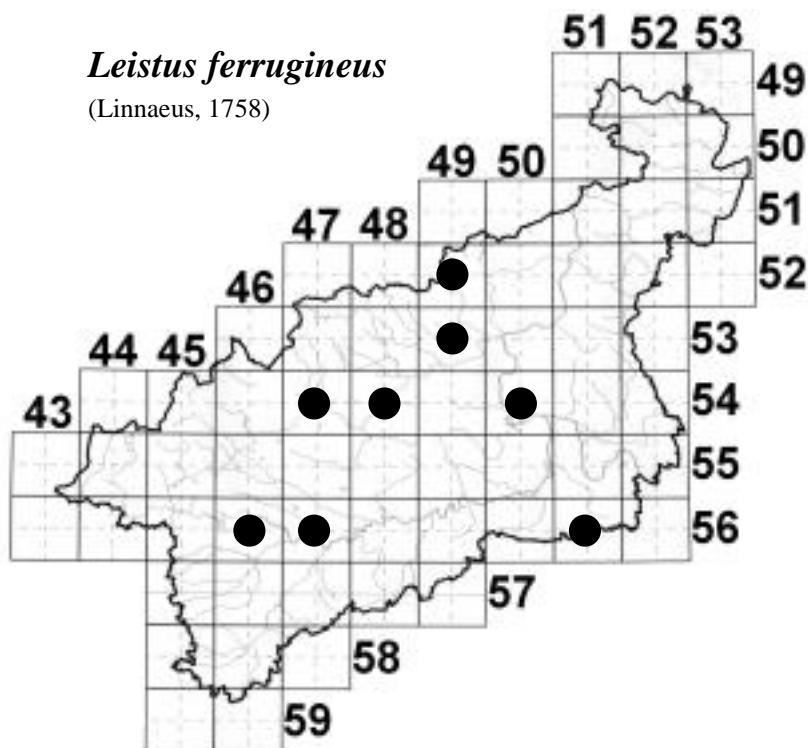
**PP Chlum (MB) (5655) (Vysoký, 2016ch);**

Výskyt: IV.-XI.

Biotop: A-les, lesní cesty-okolí; okraj lesa ● B-louka; okraj louky; step s náletovými dřevinami; zahrada ● C-břeh potoka; břeh rybníka; okolí břehu nádrže; okolí drobné vodní nádrže; okolí potoka ● D- ● E-okraj cyklostezky ● F-haldy škváry a popílku; okraj pole; opuštěný průmyslový areál; pískovna a její okraje; ruderal.

Způsob sběru: individuální odchyt; ZP (náplň 1:1 pivo-fridex).

Individuální sběr: pod cihlami; pod dřívím; pod kameny.



Čtverec síťového mapování: ULK: 5249-5349-5447-5448-5450-5646-5647-5651

MSK: 6372-6373-6572

PLK: 6244

PRAHA: 5852-5853

SČK: 5555-5650-5655-5753-5853

*Leistus rufomarginatus* (Duftschimid, 1812)

Prameny: 2015

VYSOKÝ-2015f;

2016

VYSOKÝ-2016ch; VYSOKÝ-2016i;

Lokalita

ÚSTECKÝ KRAJ (ULK)

**Proboštov-cyklostezka (TP) (5349) (Vysoký, 2016i);**

MORAVSKOSLEZSKÝ KRAJ (MSK)

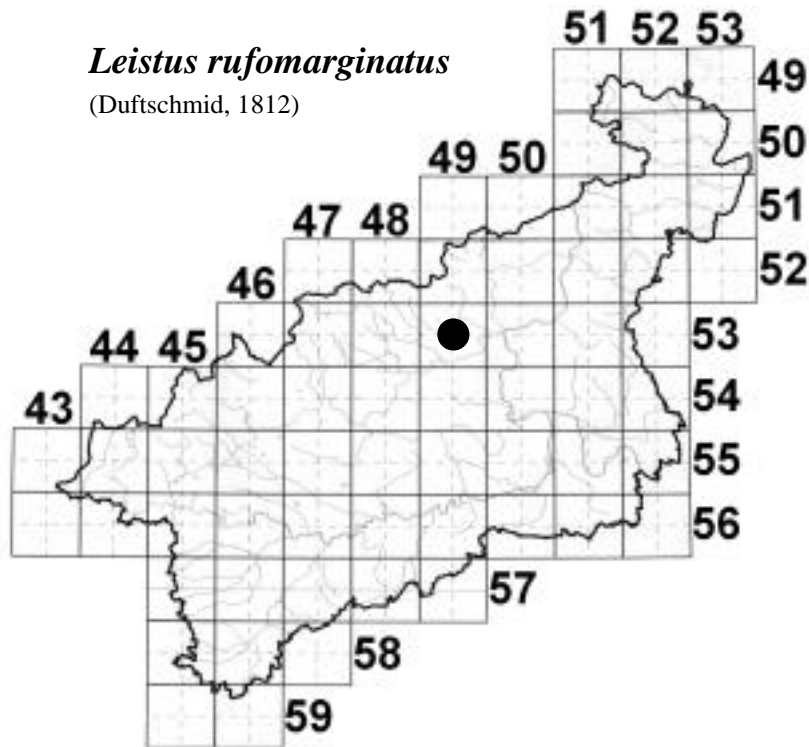
**Hluzov-okolí** (PR) (6472) (Vysoký, 2015f);  
**Ústí-Malhotický potok** (PR) (6472) (Vysoký, 2015f);  
STŘEDOČESKÝ KRAJ (SČK)  
**PP Chlum** (MB) (5655) (Vysoký, 2016ch);

Výskyt: VI.-VII. + IX.-X.

Biotop: A-les; okraj lesa ● B-louka ● C- ● D- ● E- ● F-.

Způsob sběru: ZP (náplň 1:1 pivo-fridex).

Individuální sběr:



Čtverec síťového mapování: ULK: 5349

MSK: 6472

SČK: 5655

### **Leistus terminatus** (Stephens, 1828)

Prameny: 2015

VYSOKÝ-2015l;

Lokalita

ÚSTECKÝ KRAJ (ULK)

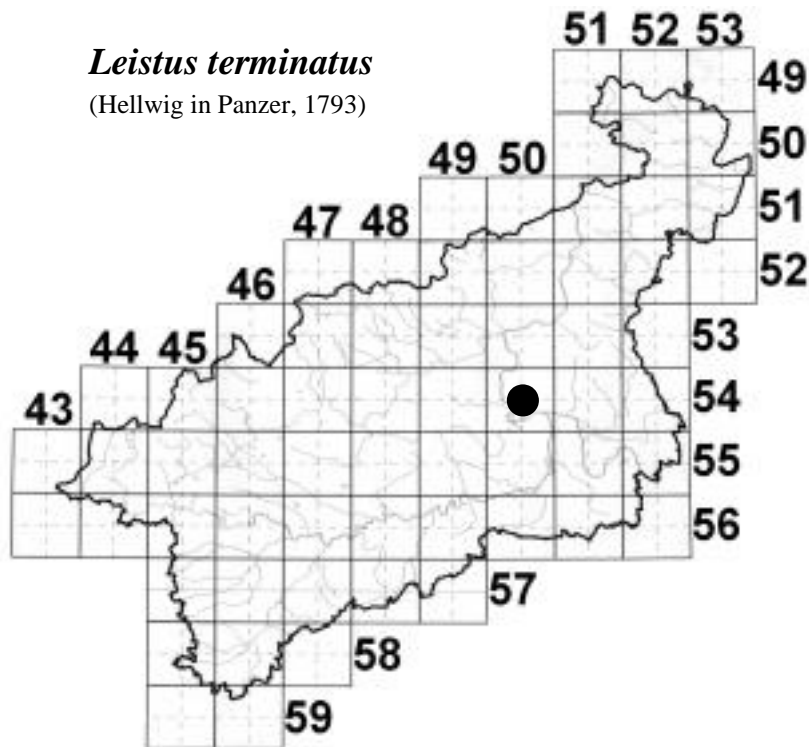
**Lukavec-pole mezi železnicí a Lovochemí** (LT) (5450) (Vysoký, 2015l);

Výskyt: V.

Biotop: A-remízek ● B- ● C- ● D- ● E- ● F-.

Způsob sběru: ZP (náplň 1:1 pivo-fridex).

Individuální sběr: -



Čtverec síťového mapování: ULK: 5450

***Licinus cassideus*** (Fabricius, 1792)

Prameny: 2018  
VYSOKÝ-2018k;

Lokalita  
ÚSTECKÝ KRAJ (ULK) -  
STŘEDOČESKÝ KRAJ (SČK)

**Kačov-břeh Jizery** (MB) (5754) (Vysoký. 2018k);

Výskyt: VIII.

Biotop: A- ● B- ● C-břeh řeky ● D- ● E- ● F-.

Způsob sběru: ZP (náplň 1:1 pivo-fridex).

Individuální sběr: -

Čtverec síťového mapování: ULK:  
SČK: 5754

***Licinus depressus*** (Paykull, 1790)

Prameny: 2015  
VYSOKÝ-2015a;

2016  
VYSOKÝ-2016b; VYSOKÝ-2016m; VYSOKÝ-2016n; VYSOKÝ-2016s;  
2017

VYSOKÝ-2017j;

2019

VYSOKÝ-2019g; VYSOKÝ-2019h; VYSOKÝ-2019ch; VYSOKÝ, 2019n; VYSOKÝ, 2019o;

Lokalita

ÚSTECKÝ KRAJ (ULK)

**Bílinka-D8 při úpatí Lovoše** (LT) (5450) (Vysoký, 2015; Vysoký, 2016b);

**Dělouš-plocha jižně u D8** (UL) (5249) (Vysoký-2019n);

**Hrbovice-prostor mezi Podhořským potokem a areálem PKU** (UL) (5349) (Vysoký, 2019o);

**Jezero Most-prostor mezi vrchem Špičák a letištěm** (MO) (5448) (Vysoký, 2019g);

**Jezero Most-lesní cesta ve svahu SSZ od vrchu Špičák** (MO) (5448) (Vysoký, 2019g);

**Jezero Most-severní svah (pod rybníčky)** (MO) (5447) (Vysoký, 2019h);

**Rvenice** (LN) (5648) (Vysoký, 2016n);

**Straškov-pískovna** (LT) (5651) (Vysoký, 2017j);

**Úžín-východ** (UL) (5349) (Vysoký, 2019ch);

PRAHA

**Dolní Chabry** (AA) (5852) (Vysoký, 2016m);

STŘEDOČESKÝ KRAJ (SČK)

**Hovorčice-Líbeznice** (PH) (5853) (Vysoký, 2016m);

**Kosmonosy** (MB) (5555) (Vysoký, 2016s);

Výskyt: VI.-IX. + XI.

Biotop: A-lesní cesty-okolí ● B-louka; starý opuštěný sad ● C-břeh potoka ● D- ● E-okraj cesty ● F-opuštěný průmyslový areál; pískovna a její okraje; ruderál.

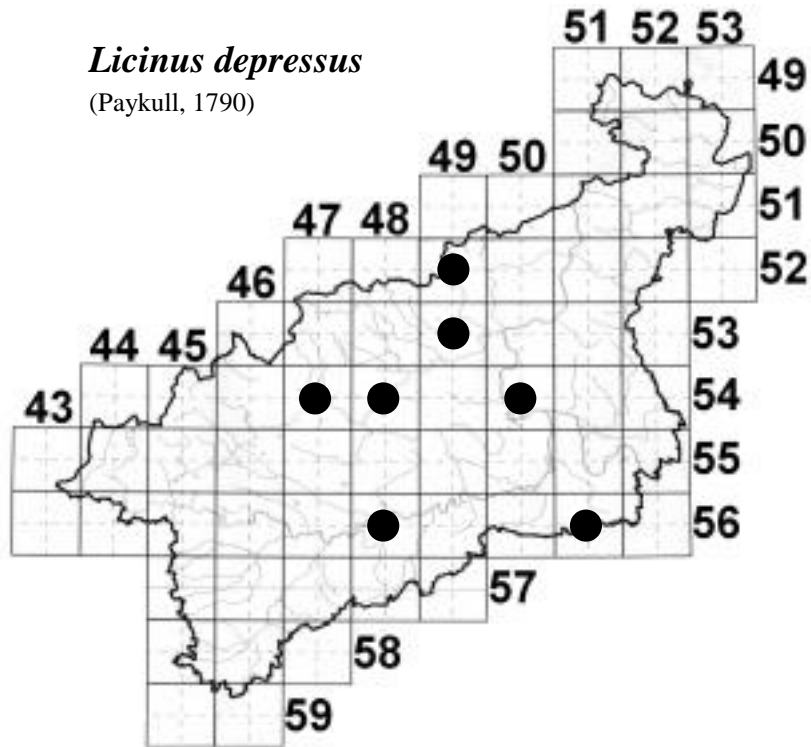
Způsob sběru: ZP (náplň 1:1 pivo-fridex).

Individuální sběr: -

Poznámka: 23.7.2020 (Dělouš-plocha J od D8) 1 monstrózní samice: na pravé straně štítu, před zadním rohem. je dosti hluboké vykrojení se zaobleným okrajem, v místech vykrojení je beze stopy po postranním žlábků

*Licinus depressus*

(Paykull, 1790)



Čtverec síťového mapování: ULK: 5249-5349-5447-5448-5450-5648-5651

PRAHA: 5852

SČK: 5555-5853

*Lionychus quadrillum* (Duftschmid, 1812)

Prameny: 2017

VYSOKÝ-2017j;

Lokalita

ÚSTECKÝ KRAJ (ULK)

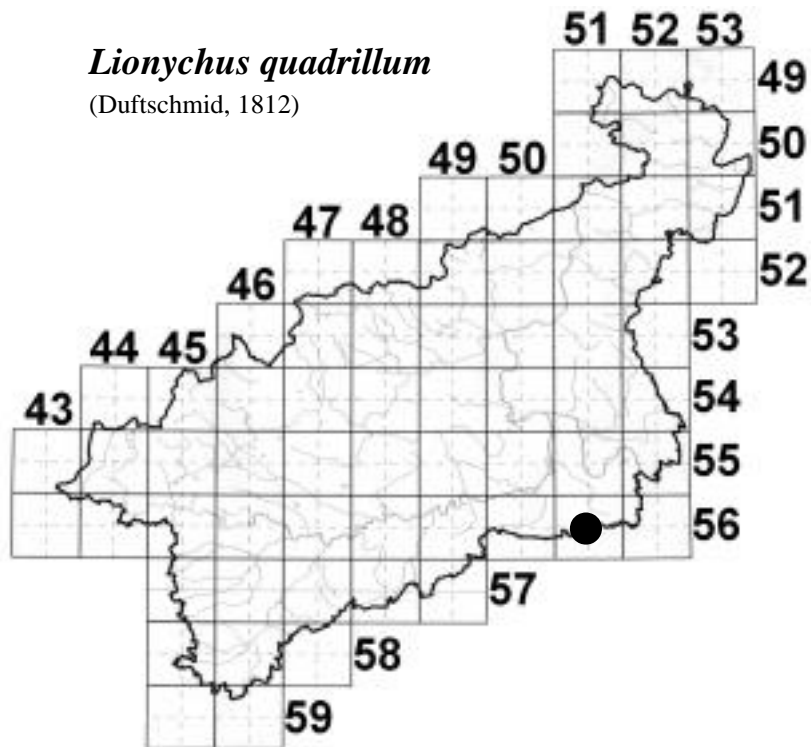
**Straškov-pískovna (LT) (5651) (Vysoký, 2017j);**

Výskyt: IX.-X.

Biotop: A- ● B- ● C- ● D- ● E- ● F-pískovna a její okraje.

Způsob sběru: ZP (náplň 1:1 pivo-fridex).

Individuální sběr: -



Čtverec síťového mapování: ULK: 5651

***Loricera pilicornis*** (Fabricius, 1775)

Prameny: 2015  
VYSOKÝ-2015c; VYSOKÝ-2015e;

Lokality

ÚSTECKÝ KRAJ (ULK)

**Selibice** (LN) (5647) (Vysoký, 2015e);

PLZEŇSKÝ KRAJ (PLK)

**Chrást-okolí Berounky** (PS) (6246) (Vysoký, 2015c);

Výskyt: V. + VIII.

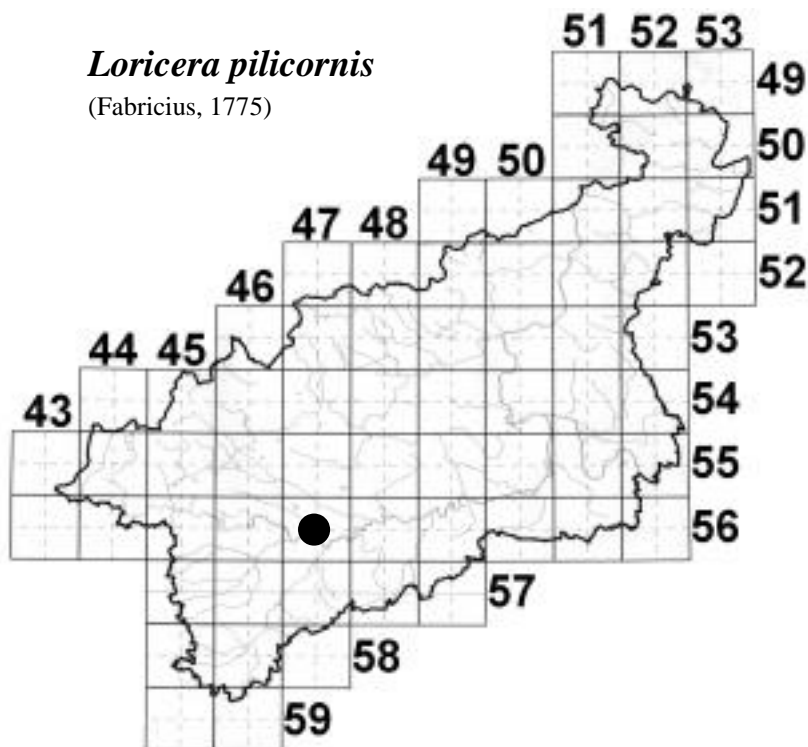
Biotop: A-smíšený les ● B- ● C-břeh rybníka; okolí potoka ● D- ● E- ● F-.

Způsob sběru: ZP (náplň 1:1 pivo-fridex).

Individuální sběr: -

*Loricera pilicornis*

(Fabricius, 1775)



Čtverec síťového mapování: ULK: 5647

PLK: 6246

*Microlestes maurus* (Sturm, 1827)

Prameny: 2015

VYSOKÝ-2015d; VYSOKÝ-2015f; VYSOKÝ-2015m;

2016

VYSOKÝ-2016b; VYSOKÝ-2016s; VYSOKÝ-2016v;

2017

VYSOKÝ-2017k;

2018

VYSOKÝ-2018a;

2019

VYSOKÝ-2019b; VYSOKÝ-2019e; VYSOKÝ-2019f; VYSOKÝ-2019g; VYSOKÝ-2019h;

Lokality

ÚSTECKÝ KRAJ (ULK)

**Bílinka-D8 při úpatí Lovoše (LT) (5450) (Vysoký, 2016b);**

**Chabařovice-letišť (UL) (5349) (Vysoký, 2019b);**

**Jezero Most-prostor mezi vrchem Špičák a letišťem (MO) (5448) (Vysoký, 2019g);**

**Jezero Most-lesní cesta ve svahu SSZ od vrchu Špičák (MO) (5448) (Vysoký, 2019g);**

**Jezero Most-Střimická výsypka (MO) (5447) (Vysoký, 2019h);**

**Milada-okolí eutr. nádrže (UL) (5349) (Vysoký, 2019f);**

**Milada-okolí nádrže (UL) (5349) (Vysoký, 2019e);**



**Nádrž Roudníky-prostor nad nádrží (UL)** (5349) (Vysoký, 2019f);

**Trnovany (část Teplic) (TP)** (5349) (Vysoký, 2017k);

JIHOMORAVSKÝ KRAJ (JMK)

**Dolní Dubňany-Hornodubňanský potok (ZN)** (6963) (Vysoký, 2018a);

MORAVSKOSLEZSKÝ KRAJ (MSK)

**Vražné-okolí (NJ)** (6372) (Vysoký, 2015f);

PRAHA

**Dolní Chabry (AA)** (5852) (Vysoký, 2015d);

**Praha-Horní Počernice (AA)** (5853) (Vysoký, 2016v)

STŘEDOČESKÝ KRAJ (SČK)

**Bradlec-střelnice (MB)** (5555) (Vysoký, 2015m);

**Kosmonosy (MB)** (5555) (Vysoký, 2016s);

**Měšice (PH)** (5753) (Vysoký, 2015d);

Výskyt: IV.-X..

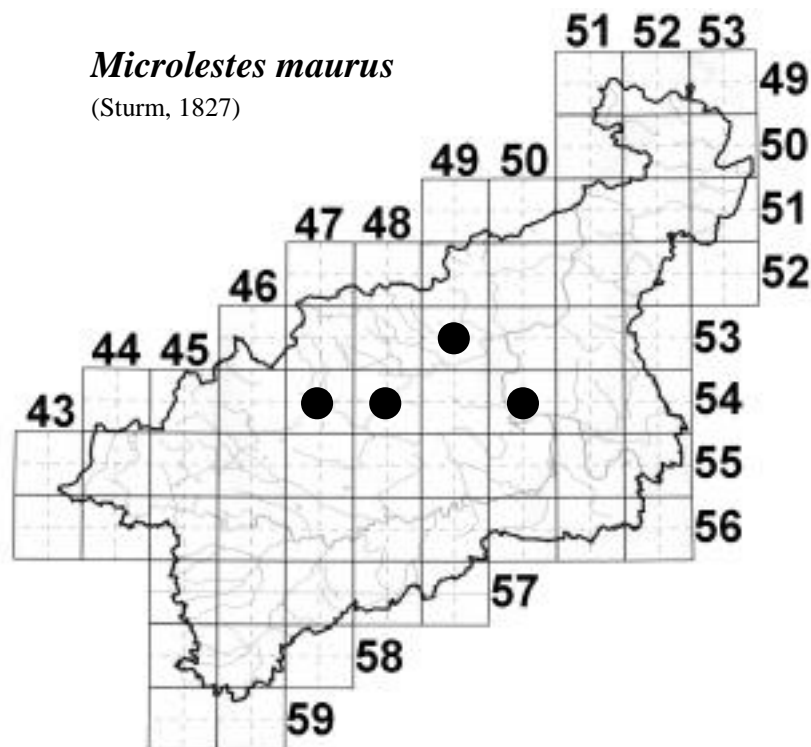
Biotop: A- les na svahu s hustým keřovitým podrostem; lesní cesty-okolí ● B-louka;

starý opuštěný sad; ● C-louka; okolí drobné vodní nádrže ● D- ● E-okraj cesty ●

F-pole; ruderál; výsypka (holá, bez porostu).

Způsob sběru: individuální odchyt; ZP (náplň 1:1 pivo-fridex).

Individuální sběr: pod kameny; volně pobíhající ex. (na poli, mezi vzešlým obilím).



Čtverec síťového mapování: ULK: 5349-5447-5448-5450

JMK: 6963

MSK: 6372

PRAHA: 5852-5853

SČK: 5555-5753

***Microlestes minutulus*** (Goeze, 1777)

Prameny: VYSOKÝ-Archiv;

2015

VYSOKÝ-2015a; VYSOKÝ-2015b; VYSOKÝ-2015d; VYSOKÝ-2015f;

2016

VYSOKÝ-2016b; VYSOKÝ-2016c; VYSOKÝ-2016h; VYSOKÝ-2016i; VYSOKÝ-2016m; VYSOKÝ-2016n; VYSOKÝ-2016s; VYSOKÝ-2016u; VYSOKÝ-2016v;

2017

VYSOKÝ-2017d; VYSOKÝ-2017j; VYSOKÝ-2017k;

2018

VYSOKÝ-2018ch;

2019

VYSOKÝ-2019b; VYSOKÝ-2019c; VYSOKÝ-2019f; VYSOKÝ-2019g; VYSOKÝ-2019h; VYSOKÝ, 2019o;

Lokality

ÚSTECKÝ KRAJ (ULK)

**Bílinka-D8 při úpatí Lovoše** (LT) (5450) (Vysoký, 2015a; Vysoký, 2016b);

**Dubice-mezí tunely D8** (LT) (5450) (Vysoký, 2015b; Vysoký, 2016c);

**Holedeč** (LN) (5747) (Vysoký, 2016n);

**Hrbovice-prostor mezi Podhořským potokem a areálem PKU** (UL) (5349) (Vysoký, 2019o);

**Chabařovice-letišťe** (UL) (5349) (Vysoký, 2019b);

**Jezero Dělouš a okolí** (UL) (5249) (Vysoký, 2019c);

**Jezero Most-prostor mezi vrchem Špičák a letišťem** (MO) (5448) (Vysoký, 2019g);

**Jezero Most-okraj lesa SZ od vrchu Špičák** (MO) (5448) (Vysoký, 2019g);

**Jezero Most-Střimická výsypka** (MO) (5447) (Vysoký, 2019h);

**Kličín** (LN) (5747) (Vysoký, 2016n);

**Nádrž Roudníky-prostor nad nádrží** (UL) (5349) (Vysoký, 2019f);

**Nádrž Roudníky-prostor okolí břehu nádrže** (UL) (5349) (Vysoký, 2019f);

**Nádrž Roudníky-prostor pod nádrží** (UL) (5349) (Vysoký, 2019f);

**Proboštov-cyklostezka** (TP) (5349) (Vysoký, 2016i);

**Přestanov-pole JV od obce** (UL) (5349) (Vysoký-Archiv);

**Straškov-pískovna** (LT) (5651) (Vysoký, 2017j);

**Triangl Žatec – u obce Tatinná** (LN) (5647) (Vysoký-Archiv);

**Trmice-haldy škváry a popílku** (UL) (5349) (Vysoký, 2018ch);

**Trnovany (část Teplíc)** (TP) (5349) (Vysoký, 2017k);

KRÁLOVÉHRADECKÝ KRAJ (KHK)

**Kanice-Rokelník-rybník** (HK) (5659) (Vysoký, 2016h);

MORAVSKOSLEZSKÝ KRAJ (MSK)

**Kunčice-okolí** (PR) (6472) (Vysoký, 2015f);

**Vražné-okolí** (NJ) (6372) (Vysoký, 2015f);

PRAHA:

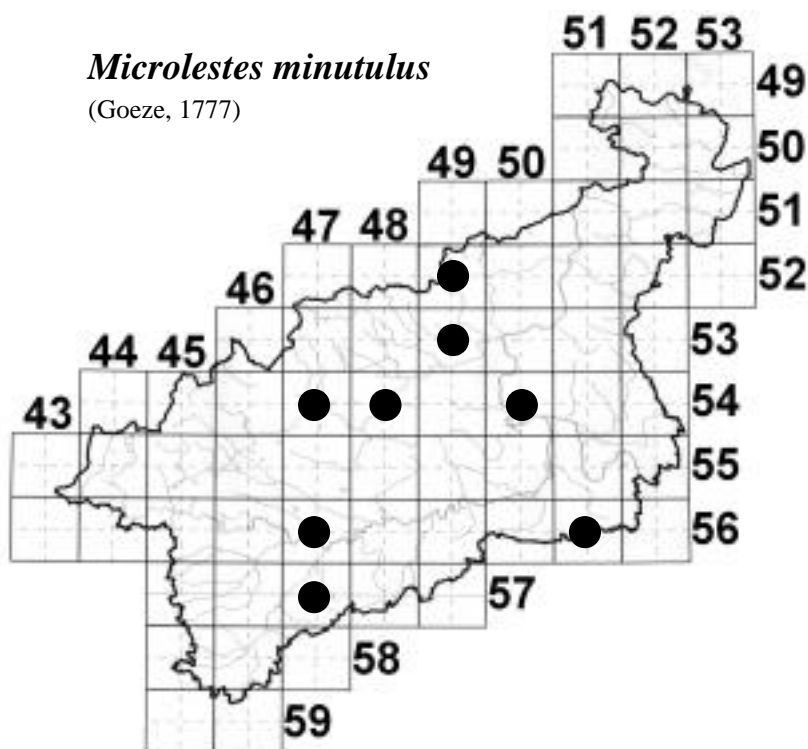
**Dolní Chabry (AA) (5852) (Vysoký, 2015d);**  
**Praha-Horní Počernice (AA) (5853) (Vysoký, 2016v)**  
**STŘEDOČESKÝ KRAJ (SČK)**  
**Bezno (MB) (5654) (Vysoký, 2017d);**  
**Chrást u Mladé Boleslavi (MB) (5655) (Vysoký-Archiv);**  
**Kosmonosy (MB) (5555) (Vysoký, 2016s);**  
**Měšice (PH) (5753) (Vysoký, 2015d; Vysoký, 2016m);**  
**Poděbrady-U bažantnice (NY) (5856) (Vysoký, 2016u);**

Výskyt: IV.-X.

Biotop: A-lesní průsek; okraj lesa ● B-louka; louka s náletovými dřevinami; okraj louky; starý opuštěný sad; zahradní kolonie ● C-okolí drobné vodní nádrže; okolí nádrže; okolí rybníka ● D- ● E-okraj cesty; ● F-haldy škváry a popílku; okraj pole; opuštěné hliniště s náletovými dřevinami; pískovna a její okraje; pole; ruderál; výsypka (holá, bez porostu).

Způsob sběru: individuální odchyt; prosevy; ZP (náplň 1:1 pivo-fridex + živolovné pasti).

Individuální sběr: pod kameny; pod listy lopuchu; pod mechem; v navátém listí; volně pobíhající ex. (mezi trávou).



Čtverec síťového mapování: ULK: 5249-5349-5447-5448-5450-5647-5651-5747

KHK: 5659

MSK: 6372-6472

PRAHA: 5852-5853

SČK: 5555-5654-5655-5753-5856

***Molops elatus*** (Fabricius, 1801)

Prameny: 2015  
VYSOKÝ-2015b;  
2016  
VYSOKÝ-2016c;  
2017  
VYSOKÝ-2017b; VYSOKÝ-2017c; VYSOKÝ-2017h;  
2018  
VYSOKÝ-2018a; VYSOKÝ-2018b; VYSOKÝ-2018c; VYSOKÝ-2018m;  
2019  
VYSOKÝ-2019e; VYSOKÝ, 2019j;

Lokality

ÚSTECKÝ KRAJ (ULK)

**Bílinka, JZ úpatí Lovoše při D8** (LT) (5450) (Vysoký, 2018b);

**Dubice-mezi tunely D8** (LT) (5450) (Vysoký, 2015b; Vysoký, 2016c; Vysoký, 2017b);

**Rovný (vrch)** (UL) (5349) (Vysoký, 2019e); Vysoký, 2018c);

**Roztoky-svahy nad tratí** (UL) (5351) (Vysoký, 2017c);

**Žďárek-louka SZ od Žďáru** (UL) (5250) (Vysoký, 2019j);

**Žimský potok u D8** (UL) (5349) (Vysoký, 2017h);

LIBERECKÝ KRAJ (LBK)

**Nová Ves u Kamenického Šenova-les SV od obce** (CL) (5252) (Vysoký, 2018m);

MORAVSKOSLEZSKÝ KRAJ (MSK)

**Kletné-okolí** (NJ) (6373) (Vysoký, 2018a);

Výskyt: IV.-VIII.

Biotop: A-les; lesní cesta-okolí; okraj lesa ● B-louka; okraj louky ● C-okolí potoka ●

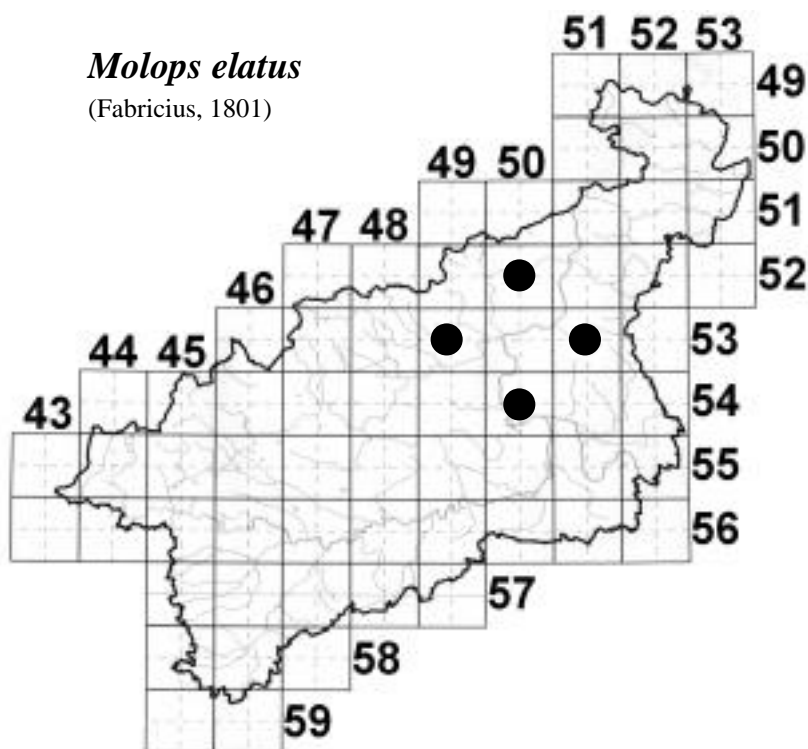
D- ● E- ● F-.

Způsob sběru: individuální odchyt; ZP (náplň 1:1 pivo-fridex).

Individuální sběr: pod kameny; pod kůrou ležící na zemi.

*Molops elatus*

(Fabricius, 1801)



Čtverec síťového mapování: ULK: 5250-5349-5351-5450

LBK: 5252

MSK: 6373

*Molops piceus* (Panzer, 1793)

Prameny: 2015

VYSOKÝ-2015b;

2016

VYSOKÝ-2016c; VYSOKÝ-2016h; VYSOKÝ-2016ch; VYSOKÝ-2016t;

2017

VYSOKÝ-2017b;

2018

VYSOKÝ-2018e;

Lokality

ÚSTECKÝ KRAJ (ULK)

**Dubice-mezi tunely D8** (LT) (5450) (Vysoký, 2015b; Vysoký, 2016c; Vysoký, 2017b);

**Maxičky-okolí opuštěného hotelu** (DC) (5151) (Vysoký, 2018e);

KRÁLOVÉHRADECKÝ KRAJ (KHK)

**Kanice-Rokelník-rybník** (HK) (5659) (Vysoký, 2016h);

**Kanice-Vlčínek-rybník** (HK) (5659) (Vysoký, 2016h);

**Kanice-Žabínek-rybník** (HK) (5659) (Vysoký, 2016h);

**PP Kanice lesní rybník** (HK) (5659) (Vysoký, 2016h);

STŘEDOČESKÝ KRAJ (SČK)

**Nová Telib-rybníky v okolí** (MB) (5656) (Vysoký, 2016t);

**PP Chlum (MB) (5655) (Vysoký, 2016ch);**

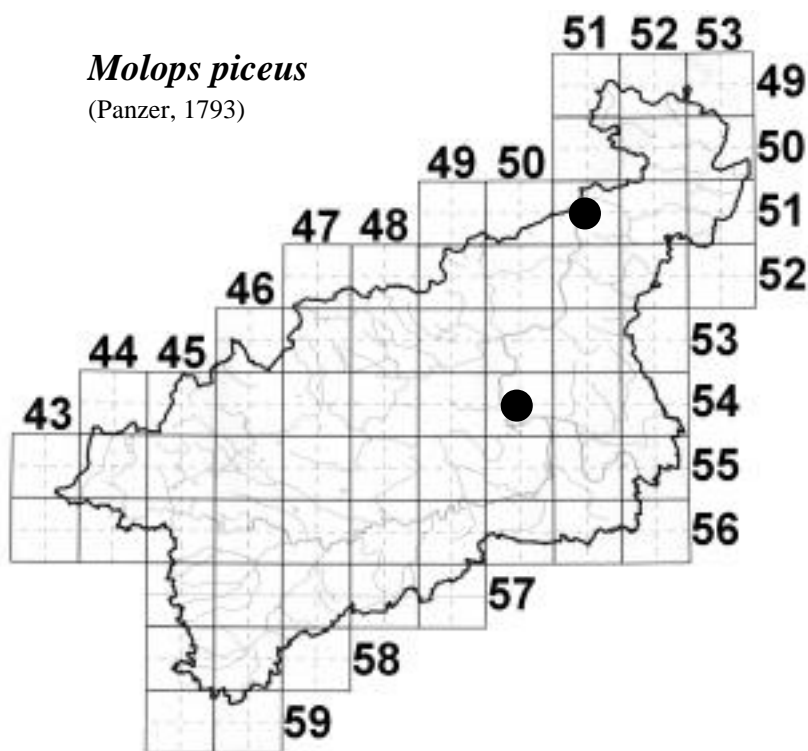
Výskyt: IV.-VIII.

Biotop: A-les, lesopark; okraj lesa ● B-louka; okraj louky ● C-okolí rybníka ● D- ● E- ● F-..

Způsob sběru: ZP (náplň 1:1 pivo-fridex).

Individuální sběr: -

Poznámky k biotopům: Hůrka, 1996 i Stanovský-Pulpán, 2016 udávají tento druh pouze z lesních stanovišť, ale naše nálezy ze zemních pastí jsou i mimo les. Ve všech případech našich nálezů z lučních biotopů i v okolí rybníka jsou v okolí okrajů lesa.



Čtverec síťového mapování: ULK: 5151-5450

KHK: 5659

SČK: 5655-5656

***Nebria brevicollis*** (Fabricius, 1792)

Prameny: VYSOKÝ-Archiv;

2015

VYSOKÝ-2015c; VYSOKÝ-2015d; VYSOKÝ-2015f; VYSOKÝ-2015h; VYSOKÝ-2015k; VYSOKÝ-2015l; VYSOKÝ-2015m; VYSOKÝ-2015o;

2016

VYSOKÝ-2016a; VYSOKÝ-2016c; VYSOKÝ-2016g; VYSOKÝ-2016h; VYSOKÝ-2016ch; VYSOKÝ-2016j; VYSOKÝ-2016k; VYSOKÝ-2016l; VYSOKÝ-2016m;

VYSOKÝ-2016s; VYSOKÝ-2016t; VYSOKÝ-2016u; VYSOKÝ-2016v; VYSOKÝ-2016w;

2017

VYSOKÝ-2017c; VYSOKÝ-2017d; VYSOKÝ-2017e; VYSOKÝ-2017f; VYSOKÝ-2017h; VYSOKÝ-2017ch; VYSOKÝ-2017k;

2018

VYSOKÝ-2018b; VYSOKÝ-2018c; VYSOKÝ-2018f; VYSOKÝ-2018ch; VYSOKÝ-2018n; VYSOKÝ-2018o;

2019

VYSOKÝ-2019a; VYSOKÝ-2019c; VYSOKÝ-2019e; VYSOKÝ-2019f; VYSOKÝ-2019g; VYSOKÝ-2019h; VYSOKÝ-2019ch; VYSOKÝ, 2019m; VYSOKÝ, 2019n;

Lokalita:

ÚSTECKÝ KRAJ (ULK)

**Bílinka, JZ úpatí Lovoše při D8** (LT) (5450) (Vysoký, 2018b);

**Čertova Voda** (DC) (5151) (Vysoký-Archiv);

**Dělouš-plocha jižně u D8** (UL) (5249) (Vysoký-2019n);

**Dolní Žleb** (DC) (5151) (Vysoký-Archiv);

**Dubí-zaniklý park u hřiště** (TP) (5348) (Vysoký, 2019a);

**Dubice-mezi tunely D8** (LT) (5450) (Vysoký, 2016c; Vysoký, 2018c);

**Chabařovice-Leone** (UL) (5349) (Vysoký-Archiv);

**Chlumec-louka u skleníků** (UL) (5349) (Vysoký, 2017ch);

**Jezero Dělouš a okolí** (UL) (5249) (Vysoký, 2019c);

**Jezero Most-prostor mezi vrchem Špičák a letištěm** (MO) (5448) (Vysoký, 2019g);

**Jezero Most-lesní cesta ve svahu SSZ od vrchu Špičák** (MO) (5448) (Vysoký, 2019g);

**Jezero Most-severní svah (pod rybníčky)** (MO) (5447) (Vysoký, 2019h);

**Litochovický potok při D8** (LT) (5450) (Vysoký, 2017e);

**Lukavec-pole mezi železnicí a Lovochemií** (LT) (5450) (Vysoký, 2015l);

**Milada-okolí nádrže** (UL) (5349) (Vysoký, 2019e);

**Pětipsy** (CV) (5646) (Vysoký-2015c);

**Prackovice-odvodnění u D8** (LT) (5450) (Vysoký, 2016a);

**Proboštov-Panský les** (TP) (5348) (Vysoký, 2018n);

**Proboštovský park** (TP) (5349) (Vysoký, 2018o);

**Předlice-louky u D8 směrem na Trmice** (UL) (5349) (Vysoký, 2018f);

**Přestanov-okolí** (UL) (5349) (Vysoký, 2016w);

**Radejčinský potok u D8** (UL) (5349) (Vysoký, 2017f);

**Rovný (vrch)** (UL) (5349) (Vysoký, 2019e);

**Roztoky-svahy nad tratí** (UL) (5351) (Vysoký, 2017c);

**Suché-vrch směrem k Jedovině** (TP) (5349) (Vysoký, 2019f);

**Trmice-haldy škváry a popílku** (UL) (5349) (Vysoký, 2018ch);

**Trnovany (část Teplic)** (TP) (5349) (Vysoký, 2017k);

**Úžín-východ** (UL) (5349) (Vysoký, 2016j; Vysoký, 2019ch);

**Úžín-západ** (UL) (5349) (Vysoký, 2016k);

**Žimský potok u D8** (UL) (5349) (Vysoký, 2016g; Vysoký, 2017h);

KARLOVARSKÝ KRAJ (KVK)  
**Číňov-skládka AVE** (KV) (5743) (Vysoký, 2019m);  
KRÁLOVÉHRADECKÝ KRAJ (KHK)  
**PP Kanice lesní rybník** (HK) (5659) (Vysoký, 2016h);  
MORAVSKOSLEZSKÝ KRAJ (MSK)  
**Hluzov-okolí** (PR) (6472) (Vysoký, 2015f);  
**Skalička-okolí** (PR) (6472) (Vysoký, 2015f);  
**Ústí-břeh Bečvy** (PR) (6472) (Vysoký, 2015f);  
PRAHA  
**Dolní Chabry** (AA) (5852) (Vysoký, 2015d; Vysoký, 2016m);  
**Dolní Chabry-ČOV a okolí** (AA) 5852) (Vysoký, 2016m);  
**Praha-Horní Počernice** (AA) (5853) (Vysoký, 2016v)  
**Praha-Modřany** (AA) (5952) (Vysoký, 2015o);  
STŘEDOČESKÝ KRAJ (SČK)  
**Bělá pod Bezdězem-pískovna** (MB) (5555) (Vysoký, 2016l);  
**Bezno** (MB) (5654) (Vysoký, 2017d);  
**Bradlec-střelnice** (MB) (5555) (Vysoký, 2015m);  
**Kosmonosy** (MB) (5555) (Vysoký, 2016s);  
**Kozomín-okolí D8** (ME) (5752) (Vysoký, 2015k);  
**Měšice** (PH) (5753) (Vysoký, 2015d; Vysoký, 2016m);  
**Nová Telib-rybníky v okolí** (MB) (5656) (Vysoký, 2016t);  
**Poděbrady-U bažantnice** (NY) (5856) (Vysoký, 2016u);  
**Posadovice-cyklostezka u Labe** (ME) (5650) (Vysoký, 2015h);  
**PP Chlum** (MB) (5655) (Vysoký, 2016ch);

Výskyt: IV.-XI.

Biotop: A-les; les na svahu s hustým keřovitým podrostem; lesní cesta-okolí; okraj lesa; remízek ● B-louka; louka s náletovými dřevinami; park; zahradní kolonie ● C-břeh nádrže ČOV; břeh potoka; břeh řeky; okolí břehu nádrže; okolí potoka; okolí rybníka; okolí vodního kanálu; okolí vodoteče ● D- ● E-okraj cesty; okraj cyklostezky; okraj silnice ● F-haldy škváry a popílku; opuštěné hliňště s náletovými dřevinami; okraj skládky; opuštěný průmyslový areál; pískovna a její okraje; ruderál.

Způsob sběru: individuální odchyt; ZP (náplň 1:1 pivo-fridex).

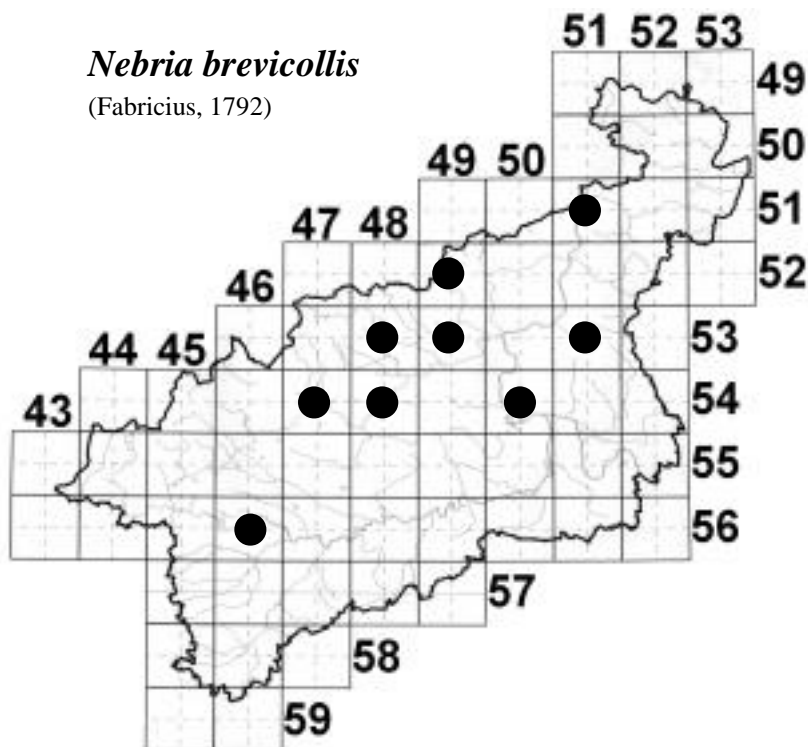
Individuální sběr: pod dřívím, pod kameny; pod kůrou ležící na zemi; v náplavu i pod ním.

Poznámky k biotopům: Tento druh je v posledních letech velmi adaptibilní k různým i sušším biotopům jak tomu dosvědčují i extrémní stanoviště jako jsou např. haldy elektrárenského popílku a škváry. Na podobná stanoviště upozorňuje také Stanovský-Pulpán, 2016. Pravděpodobně lze tento druh ojedinele očekávat na různých stanovištích i mimo vlhká stanoviště.



*Nebria brevicollis*

(Fabricius, 1792)



Čtverec síťového mapování: ULK: 5151-5249-5348-5349-5351-5447-5448-5450-5646

KHK: 5659

KVK: 5743

MSK: 6472

PRAHA: 5852-5853-5952

SČK: 5555-5650-5654-5655-5656-5752-5753-5856

*Notiophilus aquaticus* (Linnaeus, 1758)

Prameny: 2015

VYSOKÝ-2015e;

2016

VYSOKÝ-2016n; VYSOKÝ-2016v;

2017

VYSOKÝ-2017j; VYSOKÝ-2017k;

2019

VYSOKÝ-2019b; VYSOKÝ-2019g;

Lokality

ÚSTECKÝ KRAJ (ULK)

**Břvany** (LN) (5648) (Vysoký, 2015e);

**Chabařovice-letišťe** (UL) (5349) (Vysoký, 2019b);

**Jezero Most-prostor mezi vrchem Špičák a letišťem** (MO) (5448) (Vysoký, 2019g);

**Rvenice** (LN) (5648) (Vysoký, 2016n);

**Straškov-pískovna** (LT) (5651) (Vysoký, 2017j);

PRAHA

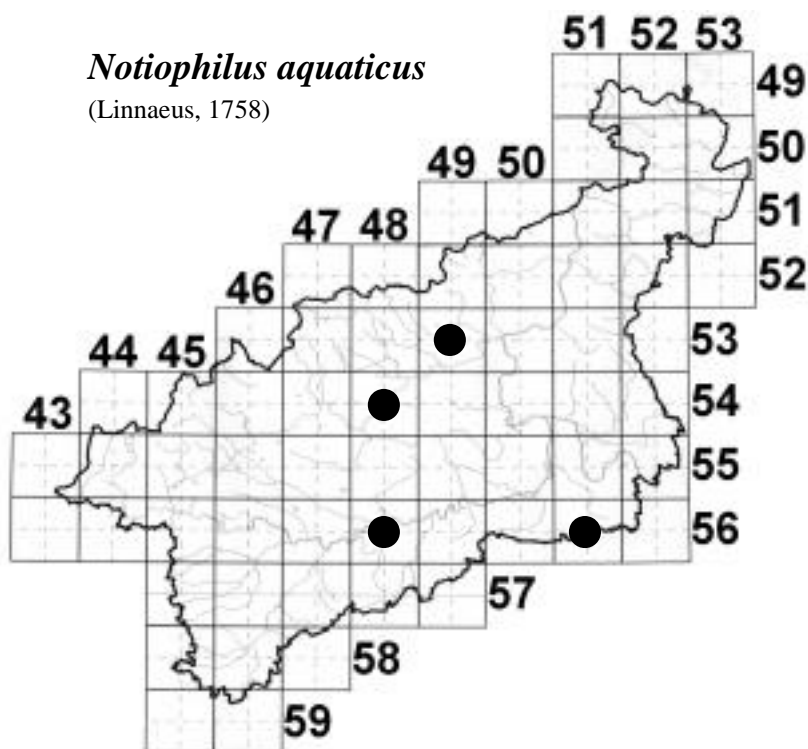
**Praha-Horní Počernice (AA) (5853) (Vysoký, 2016v)**

Výskyt: IV.-VII. + IX. + XI.

Biotop: A- ● B-louka ● C-břeh potoka ● D- ● E- ● F-pískovna a její okraje; pole; ruderál.

Způsob sběru: individuální odchyt; prosev; ZP (náplň 1:1 pivo-fridex).

Individuální sběr: pod kameny; v navátém listí; volně pobíhající ex. (v trávě).



Čtverec síťového mapování: ULK: 5349-5448-5648-5651

PRAHA: 5853

***Notiophilus biguttatus* (Fabricius, 1779)**

Prameny: 2015

VYSOKÝ-2015o;

2016

VYSOKÝ-2016g; VYSOKÝ-2016k; VYSOKÝ-2016u;

2017

VYSOKÝ-2017h;

2018

VYSOKÝ-2018o;

2019

VYSOKÝ-2019a; VYSOKÝ-2019c; VYSOKÝ-2019e; VYSOKÝ-2019f; VYSOKÝ-2019g; VYSOKÝ-2019h;

Lokalita

ÚSTECKÝ KRAJ (ULK)

**Dubí-zaniklý park u hřiště (TP) (5348) (Vysoký, 2019a);**  
**Jezero Dělouš a okolí (UL) (5249) (Vysoký, 2019c);**  
**Jezero Most-prostor mezi vrchem Špičák a letištem (MO) (5448) (Vysoký, 2019g);**  
**Jezero Most-severní svah (pod rybníčky) (MO) (5447) (Vysoký, 2019h);**  
**Proboštovský park (TP) (5349) (Vysoký, 2018o);**  
**Rovný (vrch) (UL) (5349) (Vysoký, 2019e);**  
**Suché-vrch směrem k Jedovině (TP) (5349) (Vysoký, 2019f);**  
**Úžín-západ (UL) (5349) (Vysoký, 2016k);**  
**Žimský potok u D8 (UL) (5349) (Vysoký, 2016g; Vysoký, 2017h);**  
 PRAHA  
**Praha-Modřany (AA) (5952) (Vysoký, 2015o);**  
 STŘEDOČESKÝ KRAJ (SČK)  
**Poděbrady-U bažantnice (NY) (5856) (Vysoký, 2016u);**

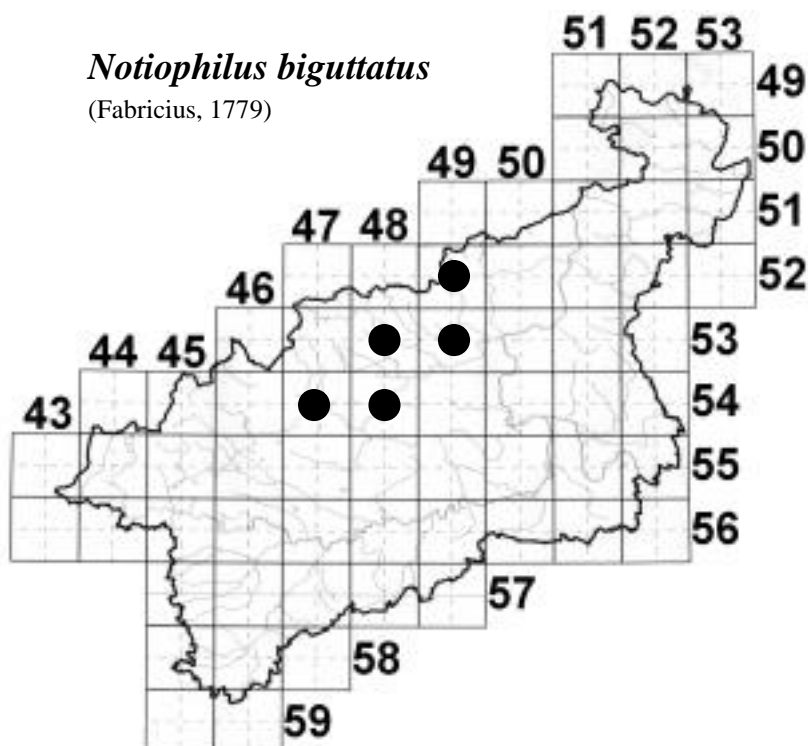
Výskyt: V.-X.

Biotop: A-les; okraj lesa ● B-louka; park ● C-okolí potoka; okolí vodního kanálu ●

D- ● E- ● F- opuštěný průmyslový areál; ruderal.

Způsob sběru: ZP (náplň 1:1 pivo-fridex).

Individuální sběr: -



Čtverec síťového mapování: ULK: 5249-5348-5349-5447-5448

PRAHA: 5952

SČK: 5856

***Notiophilus palustris*** (Duft., 1812)

Prameny:

2015

VYSOKÝ-2015a; VYSOKÝ-2015c;

2016

VYSOKÝ-2016b; VYSOKÝ-2016i; VYSOKÝ-2016j; VYSOKÝ-2016m; VYSOKÝ-2016n; VYSOKÝ-2016v;

2017

VYSOKÝ-2017a;

2019

VYSOKÝ-2019f; VYSOKÝ-2019g; VYSOKÝ, 2019n;

Lokalita

ÚSTECKÝ KRAJ (ULK)

**Bílinka-D8 při úpatí Lovoše (LT) (5450) (Vysoký, 2015a; Vysoký, 2016b);**

**Bílinka, JZ úpatí Lovoše při D8 (LT) (5450) (Vysoký, 2017a);**

**Břvany (LN) (5648) (Vysoký, 2016n);**

**Dělouš-plocha jižně u D8 (UL) (5249) (Vysoký-2019n);**

**Jezero Most-lesní cesta ve svahu SSZ od vrchu Špičák (MO) (5448) (Vysoký, 2019g);**

**Proboštov-cyklostezka (TP) (5349) (Vysoký, 2016i);**

**Suché-vrch směrem k Jedovině (TP) (5349) (Vysoký, 2019f);**

**Úžín-východ (UL) (5349) (Vysoký, 2016j);**

MORAVSKOSLEZSKÝ KRAJ (MSK)

**Bělotín-rybník Dolní Bělotín (PR) (6472) (Vysoký, 2015f);**

PRAHA

**Praha-Horní Počernice (AA) (5853) (Vysoký, 2016v)**

STŘEDOČESKÝ KRAJ (SČK)

**Hovorčice-Líbeznice (PH) (5853) (Vysoký, 2016m);**

**Petrovice-okolí (RA) (5947) (Vysoký, 2015c);**

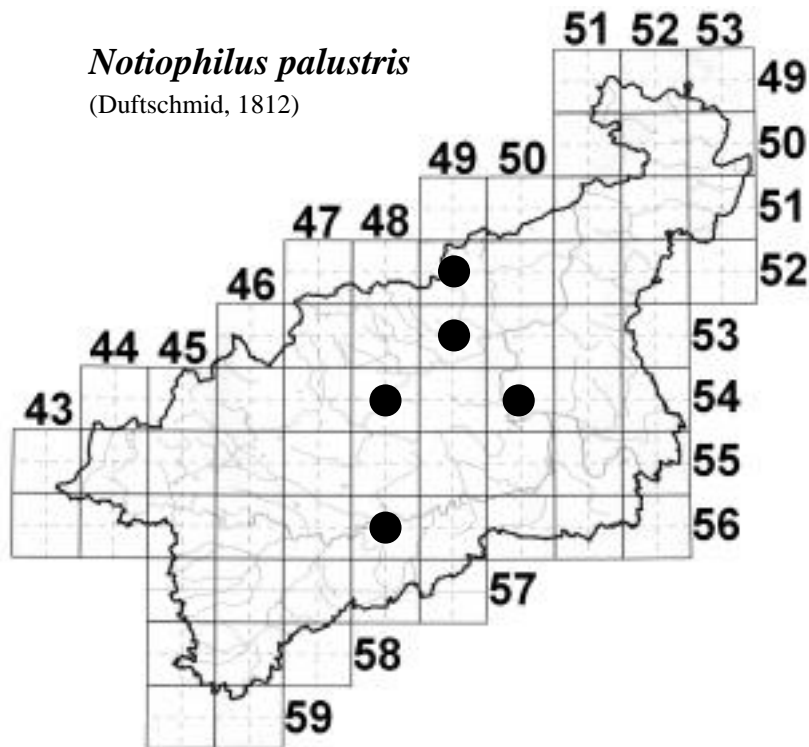
Výskyt: V.-VIII. + X.

Biotop: A-les; lesní cesty-okolí; okraj lesa ● B-louka; starý opuštěný sad; step

s náletovými dřevinami ● C-břeh rybníka; okolí potoka ● D- ● E-okraj cesty ● F-  
opuštěný průmyslový areál; ruderál.

Způsob sběru: ZP (náplň 1:1 pivo-fridex).

Individuální sběr: -



Čtverec síťového mapování: ULK: 5249-5349-5448-5450-5648

MSK: 6472

PRAHA: 5853

SČK: 5947-5853

*Notiophilus pusillus* G.R.Waterhouse, 1833

Prameny: 2015

VYSOKÝ-2015f;

Lokalita

ÚSTECKÝ KRAJ (ULK) -

MORAVSKOSLEZSKÝ KRAJ (MSK)

**Malhotice** (PR) (6572) (Vysoký, 2015f);

Výskyt: X.

Biotop: A- ● B- ● C- ● D- ● E- ● F-pole.

Způsob sběru: ZP (náplň 1:1 pivo-fridex).

Individuální sběr: -

Čtverec síťového mapování: ULK:

MSK: 6572

*Olisthopus sturmii* (Duftschmid, 1812)

Prameny: 2018

VYSOKÝ-2018l;

Lokalita

ÚSTECKÝ KRAJ (ULK)

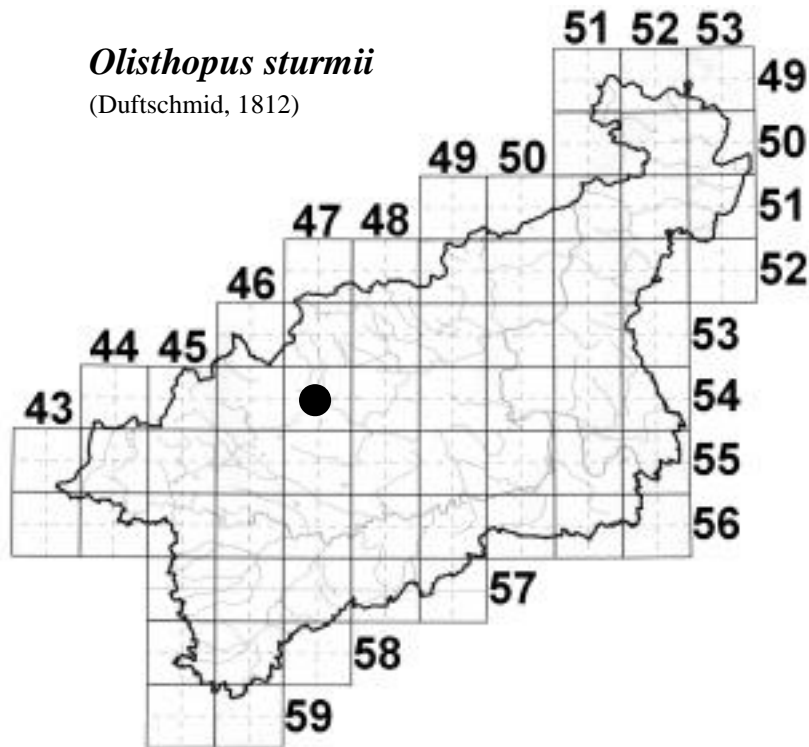
**Louka u Litvínova-SZ od Coubalova rybníka (MO) (5447) (Vysoký, 2018l);**

Výskyt: VII.

Biotop: A- ● B-louka s náletovými dřevinami ● C- ● D- ● E- ● F-.

Způsob sběru: ZP (náplň 1:1 pivo-fridex).

Individuální sběr: -



Čtverec síťového mapování: ULK: 5447

***Oodes helopioides*** (Fabricius, 1792)

Prameny: VYSOKÝ-Archiv;

2015

VYSOKÝ-2015i;

2018

VYSOKÝ-2018j;

Lokalita

ÚSTECKÝ KRAJ (ULK)

**Čertova Voda (DC) (5151) (Vysoký-Archiv);**

**Dolní Žleb (DC) (5151) (Vysoký-Archiv);**

**Chabařovice-Prkenný mlýn (UL) (5349) (Vysoký, 2015i);**

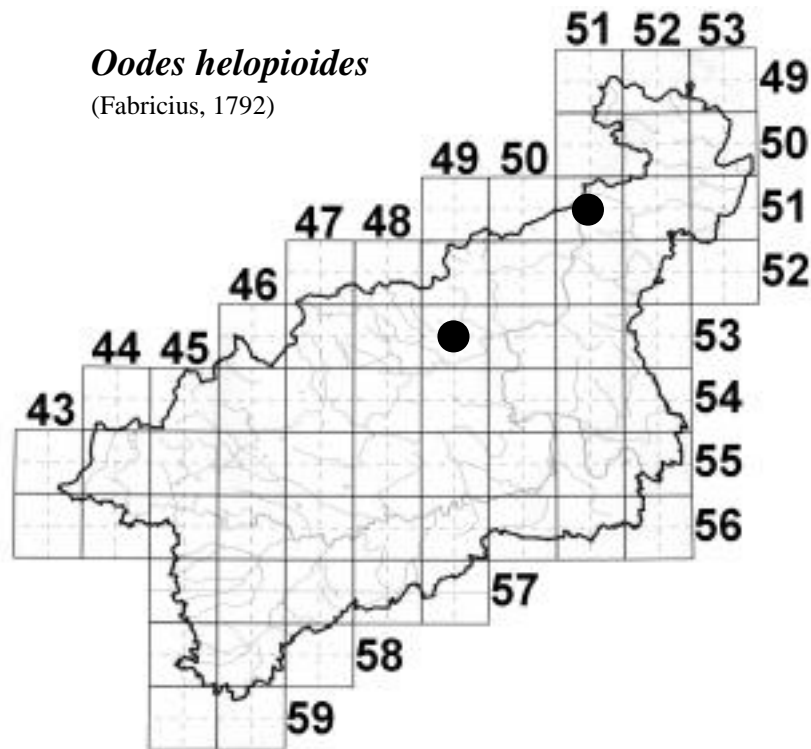
**Chlumeck-louka u skleníků (UL) (5349) (Vysoký, 2018j);**

Výskyt: IV.-V. + VIII.

Biotop: A- ● B-louka ● C-břeh rybníka; břeh řeky ● D- ● E- ● F-.

Způsob sběru: individuální odchyt; ZP (náplň 1:1 pivo-fridex).

Individuální sběr: pod kameny; pod náplavem; vyšlapání bahna na břehu rybníka.



Čtverec síťového mapování: ULK: 5151-5349

### *Ophonus azureus* (Fabricius, 1775)

Prameny: 2015

VYSOKÝ-2015e; VYSOKÝ-2015j; VYSOKÝ-2015k; VYSOKÝ-2015n; VYSOKÝ-2015p;

2016

VYSOKÝ-2016m; VYSOKÝ-2016n; VYSOKÝ-2016s; VYSOKÝ-2016v;

2017

VYSOKÝ-2017e; VYSOKÝ-2017j;

2018

VYSOKÝ-2018a; VYSOKÝ-2018ch; VYSOKÝ-2018k;

2019

VYSOKÝ-2019b; VYSOKÝ-2019e; VYSOKÝ-2019g; VYSOKÝ, 2019p;

Lokality

ÚSTECKÝ KRAJ (ULK)

**Břvany (LN) (5648)** (Vysoký, 2015e; Vysoký, 2016n);

**Chabařovice-letišť (UL) (5349)** (Vysoký, 2019b);

**Chabařovice-okolí rybníka Glaser (UL) (5349)** (Vysoký, 2015j);

**Jezero Most-prostor mezi vrchem Špičák a letišťem (MO) (5448)** (Vysoký, 2019g);

**Litochovický potok při D8 (LT) (5450)** (Vysoký, 2017e);

**Milada-okolí nádrže (UL) (5349)** (Vysoký, 2019e);

**Rovný (vrch) (UL) (5349) (Vysoký, 2019e);**  
**Sedčice (LN) (5646) (Vysoký, 2015e; Vysoký, 2016n);**  
**Siřejovice-parkoviště u D8 (LT) (5550) (Vysoký, 2015p);**  
**Straškov-pískovna (LT) (5651) (Vysoký, 2017j);**  
**Trmice-haldy škváry a popílku (UL) (5349) (Vysoký, 2018ch);**  
**Všebořice-skládka AVE (UL) (5349) (Vysoký, 2019p);**  
JIHOMORAVSKÝ KRAJ (JMK)  
**Litava-potok u obce Blučina (BO) (6965) (Vysoký, 2018a);**  
PRAHA  
**Hostivař-areál „Pragovka“ (AA) (5953) (Vysoký, 2015n);**  
**Praha-Horní Počernice (AA) (5853) (Vysoký, 2016v)**  
STŘEDOČESKÝ KRAJ (SČK)  
**Hovorčice-Líbeznice (PH) (5853) (Vysoký, 2016m);**  
**Kačov-břeh Jizery (MB) (5754) (Vysoký, 2018k);**  
**Kosmonosy (MB) (5555) (Vysoký, 2016s);**  
**Kozomín-okolí D8 (ME) (5752) (Vysoký, 2015k);**  
**Měšice (PH) (5753) (Vysoký, 2016m);**

Výskyt: IV.-IX.

Biotop: A-okraj lesa ● B-louka; louka s náletovými dřevinami; polní mez ● C-břeh  
řeky; okolí břehu nádrže; okolí potoka; okolí řeky ● D- ● E-okraj cesty ● F-haldy  
škváry a popílku; okraj pole; okraj skládky; pískovna a její okraje; ruderál.

Způsob sběru: individuální ohyt; ZP (náplň 1:1 pivo-fridex).

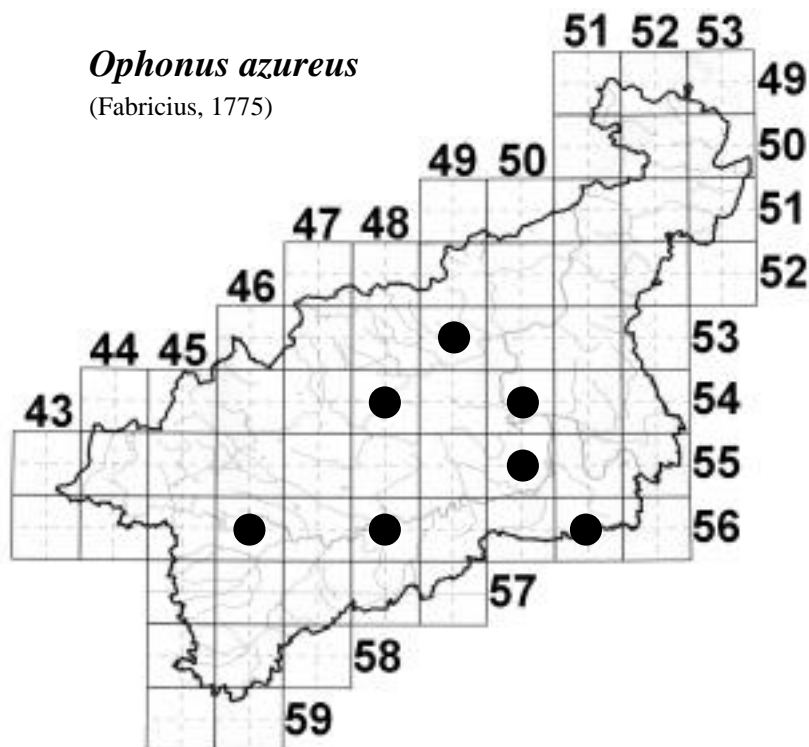
Individuální sběr: pod hroudami; pod kameny.

Poznámky k biotopům: Hůrka, 1996 jej uvádí pouze ze suchých nezastíněných  
stanovišť a jen z přírodně blízkých stanovišť. My jej známe i z okrajů lesa a z okolí vod.  
Na Ústecku se často nachází také na starých haldách škváry a popílku.



*Ophonus azureus*

(Fabricius, 1775)



Čtverec síťového mapování: ULK: 5349-5448-5450-5550-5646-5648-5651

JMK: 6965

PRAHA: 5853-5953

SČK: 5555-5752-5753.5754-5853

*Ophonus diffinis* (Dejean, 1829)

Prameny: 2018

VYSOKÝ-2018h; VYSOKÝ-2018ch;

2019

VYSOKÝ-2019e; VYSOKÝ-2019f; VYSOKÝ-2019g; VYSOKÝ-2019h;

Lokalita

ÚSTECKÝ KRAJ (ULK)

**Jezero Most-lesní cesta ve svahu SSZ od vrchu Špičák (MO) (5448) (Vysoký, 2019g);**

**Milada-okolí eutr. nádrže (UL) (5349) (Vysoký, 2019f);**

**Milada-okolí komunikace nad starými haldami popílku (UL) (5349) (Vysoký, 2018h);**

**Nádrž Roudníky-prostor okolí břehu nádrže (UL) (5349) (Vysoký, 2019f);**

**Růžodolská výsypka (MO) (5447) (Vysoký, 2019h);**

**Trmice-haldy škváry a popílku (UL) (5349) (Vysoký, 2018ch);**

Výskyt: V.-IX.

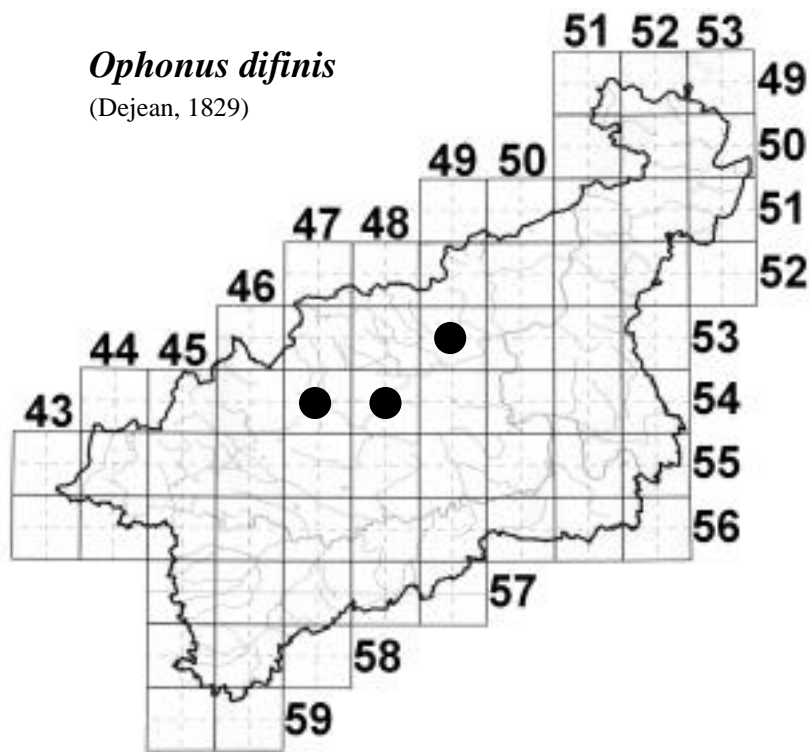
Biotop: A-lesní cesty-okolí; okraj lesa ● B-louka ● C-okolí břehu nádrže; okolí nádrže

● D- ● E- ● F-haldy popílku; haldy škváry a popílku; ruderal.

Způsob sběru: individuální odchyt.

Individuální sběr: pod kameny.

Poznámky k biotopům: Na Ústecku je nacházen také na starých haldách škváry a popílku a nevyhýbá se ani částečnému zastínění (okraj lesa a lesní cesty). Tím se doplňují údaje Hůrky, 1996, který jej udává z nezastíněných stanovišť a neuvádí ani ruderaly a podobné biotopy.



Čtverec síťového mapování: ULK: 5349-5447-5448

*Ophonus melletii* (Heer, 1837)

Prameny: VYSOKÝ-Archiv; 2015

VYSOKÝ-2015n; 2016

VYSOKÝ-2016s; VYSOKÝ-2016v; 2019

VYSOKÝ-2019g;

Lokalita

ÚSTECKÝ KRAJ (ULK)

**Jezero Most-prostor mezi vrchem Špičák a letištěm (MO) (5448) (Vysoký, 2019g);**

**Vrch Lovoš-spodní část JZ svahu (LT) (5450) (Vysoký-Archiv);**

PRAHA

**Hostivař-areál „Pragovka“ (AA) (5953) (Vysoký, 2015n);**

**Praha-Horní Počernice (AA) (5853) (Vysoký, 2016v)**

STŘEDOČESKÝ KRAJ (SČK)

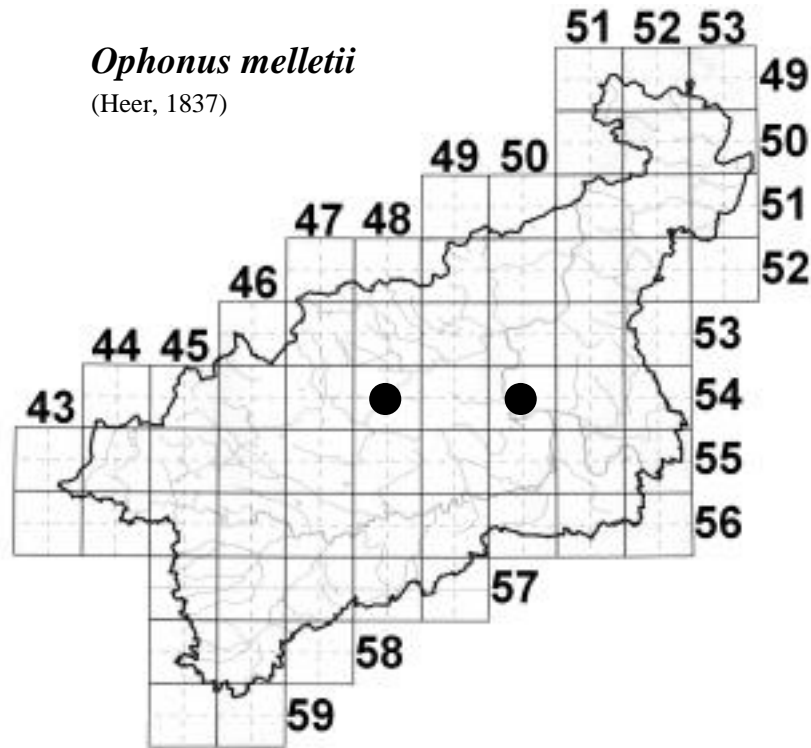
**Kosmonosy (MB) (5555) (Vysoký, 2016s);**

Výskyt: VIII.-IX.

Biotop: A-les ● B-louka ● C- ● D- ● E- ● F-divoká skládka.

Způsob sběru: smyk; ZP (náplň 1:1 pivo-fridex).

Individuální sběr: -



Čtverec síťového mapování: ULK: 5448-5450

PRAHA: 5853-5953

SČK: 5555

### *Ophonus nitidulus* Stephens, 1828

Prameny: VYSOKÝ-Archiv;

2015

VYSOKÝ-2015c; VYSOKÝ-2015e;

2016

VYSOKÝ-2016g; VYSOKÝ-2016n; VYSOKÝ-2016p; VYSOKÝ-2016t; VYSOKÝ-2016w;

2017

VYSOKÝ-2017h;

2018

VYSOKÝ-2018c; VYSOKÝ-2018k;

2019

VYSOKÝ, 2019r;

Lokalita

ÚSTECKÝ KRAJ (ULK)

**Dubice-mezi tunely D8 (LT) (5450) (Vysoký, 2018c);**

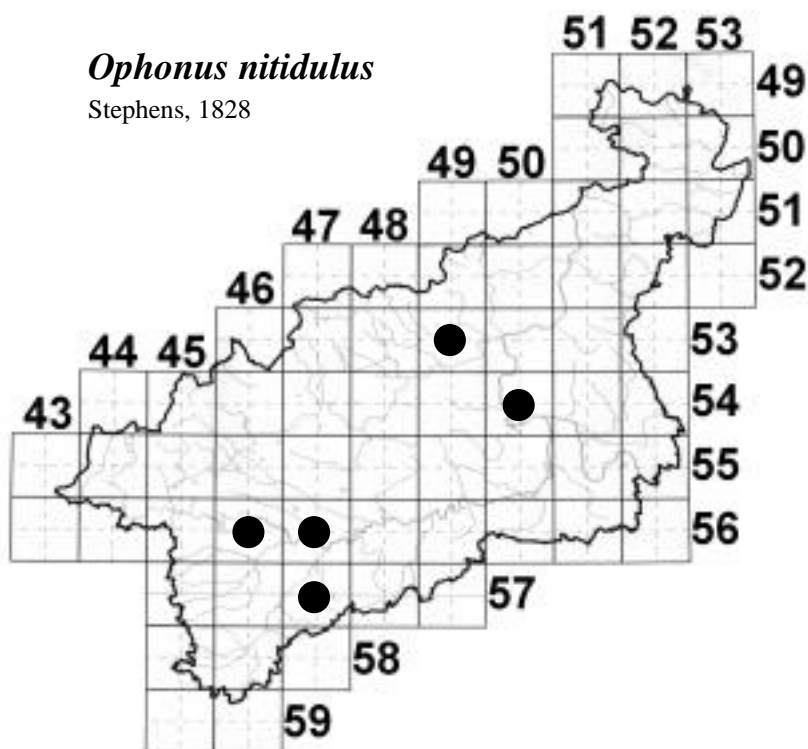
**Chabařovice-Leone** (UL) (5349) (Vysoký-Archiv);  
**Přestanov-okolí** (UL) (5349) (Vysoký, 2016w);  
**Sedčice** (LN) (5646) (Vysoký, 2015e);  
**Selibice** (LN) (5647) (Vysoký, 2015e; Vysoký, 2016n);  
**Siřem-levý břeh Blšanky** (LN) (5747) (Vysoký, 2015c);  
**Žimský potok u D8** (UL) (5349) (Vysoký, 2016g; Vysoký, 2017h);  
 STŘEDOČESKÝ KRAJ (SČK)  
**Děkov a okolí** (RA) (5847) (Vysoký, 2015c);  
**Kačov-břeh Jizery** (MB) (5754) (Vysoký, 2018k);  
**Kačovský mlýn-okolí** (MB) (5754) (Vysoký, 2016p);  
**Mnichovo Hradiště-pole na okraji obce** (MB) (5455) (Vysoký, 2019r);  
**Nová Telib-rybníky v okolí** (MB) (5656) (Vysoký, 2016t);

Výskyt: V.-VI. + VIII.-IX.

Biotop: A-les; okraj lesa; remízek ● B-louka; louka s náletovými dřevinami; okolí pole; polní mez ● C-břeh rybníka; břeh řeky; okolí potoka; okolí rybníka; okolí řeky ● D- ● E- ● F-pole.

Způsob sběru: ZP (náplň 1:1 pivo-fridex).

Individuální sběr: -



Čtverec síťového mapování: ULK: 5349-5450-5646-5647--5747

SČK: 5455-5656-5754-5847

### *Ophonus puncticollis* (Paxkull, 1798)

Prameny: 2015

VYSOKÝ-2015q;

VYSOKÝ-2019e;

Lokalita

ÚSTECKÝ KRAJ (ULK)

**Milada-okolí nádrže** (UL) (5349) (Vysoký, 2019e);**Rovný** (vrch) (UL) (5349) (Vysoký, 2019e);**Strádov-okolí Šotolského potoka u silnice TP-DC** (UL) (5349) (Vysoký, 2015q);

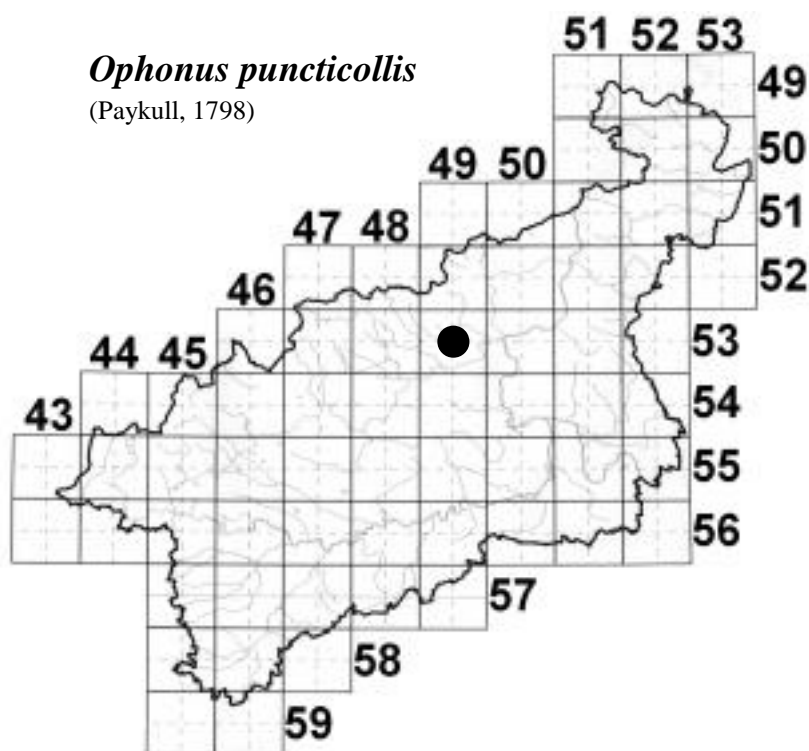
Výskyt: VII. + IX.

Biotop: A-lužní les; okraj lesa ● B- ● C-okolí břehu nádrže ● D- ● E- ● F-.

Způsob sběru: ZP (náplň 1:1 pivo-fridex).

Individuální sběr: -

Poznámky k biotopům: Tento druh uvádí Hůrka, 1996 i Stanovský-Pilpán, 2006 pouze ze suchých stanovišť bez zastínění. Naše odchylné údaje (okraj lesa, lužní les a okolí nádrže) jsou ovlivněné údaji o uložení zemních pastí, které byly vždy na okrajích zmíněných biotopů a většinou bez přechodu přímo navazovaly na otevřená stanoviště, např. Milada a Rovný – okolní louky, Strádov – obdělávané pole.



Čtverec síťového mapování: ULK: 5349

*Ophonus rufibarbis* (Fabricius, 1792)

Prameny: 2015

VYSOKÝ-2015b;

2016

VYSOKÝ-2016c; VYSOKÝ-2016m; VYSOKÝ-2016s;

2017

VYSOKÝ-2017b;

2018

VYSOKÝ-2018a; VYSOKÝ-2018u;

2019

VYSOKÝ-2019c; VYSOKÝ-2019ch; VYSOKÝ, 2019p;

Lokality

ÚSTECKÝ KRAJ (ULK)

**Dubice-mezi tunely D8 (LT) (5450)** (Vysoký, 2015b; Vysoký, 2016c; Vysoký, 2017b);

**Jezero Dělouš a okolí (UL) (5249)** (Vysoký, 2019c);

**Úžín-východ (UL) (5349)** (Vysoký, 2019ch);

**Úžín-západ (UL) (5349)** (Vysoký, 2018u);

**Všebořice-skládka AVE (UL) (5349)** (Vysoký, 2019p);

MORAVSKOSLEZSKÝ KRAJ (MSK)

**Kletné-okolí (NJ) (6373)** (Vysoký, 2018a);

PRAHA

**Dolní Chabry (AA) (5852)** (Vysoký, 2016m);

**Dolní Chabry-ČOV a okolí (AA) 5852)** (Vysoký, 2016m);

STŘEDOČESKÝ KRAJ (SČK)

**Kosmonosy (MB) (5555)** (Vysoký, 2016s);

Výskyt: VI.-IX.

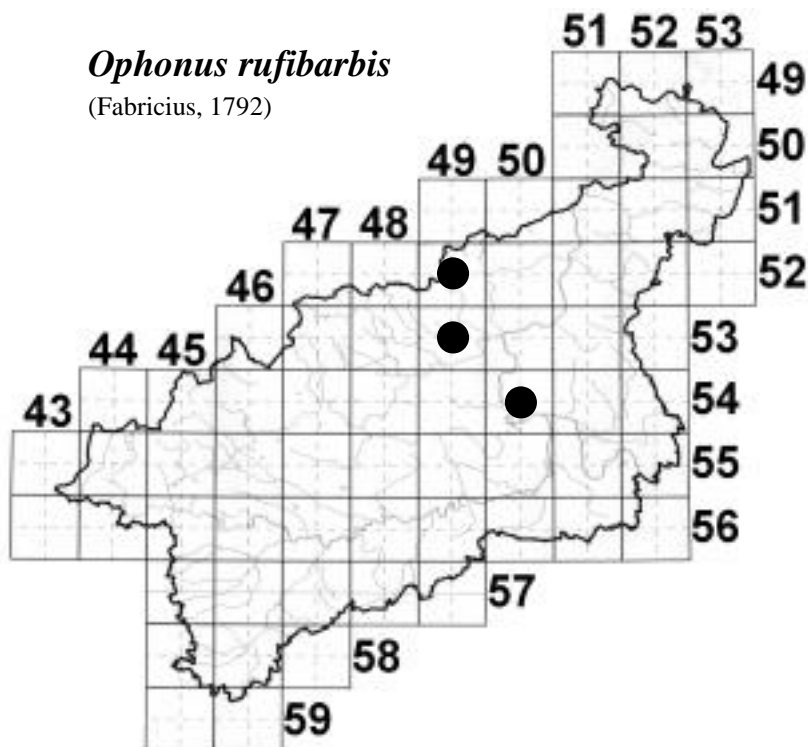
Biotop: A-okraj lesa ● B-louka; okraj louky ● C-břeh nádrže; břeh nádrže ČOV; ● D-  
● E- ● F-okraj skládky; opuštěný průmyslový areál.

Způsob sběru: individuální odchyt; ZP (náplň 1:1 pivo-fridex).

Individuální sběr: pod cihlami.

*Ophonus rufibarbis*

(Fabricius, 1792)



Čtverec síťového mapování: ULK: 5249-5349-5450

MSK: 6373

PRAHA: 5852

SČK: 5555

*Ophonus rupicola* (Sturm, 1818)

Prameny: 2016

VYSOKÝ-2016k;

2017

VYSOKÝ-2017c;

2018

VYSOKÝ-2018ch;

2018

VYSOKÝ-2019g; VYSOKÝ-2019h;

Lokalita

ÚSTECKÝ KRAJ (ULK)

**Jezero Most-lesní cesta ve svahu SSZ od vrchu Špičák (MO) (5448) (Vysoký, 2019g);**

**Jezero Most-Střimická výsypka (MO) (5447) (Vysoký, 2019h);**

**Roztoky-svahy nad tratí (UL) (5351) (Vysoký, 2017c);**

**Trmice-haldy škváry a popílku (UL) (5349) (Vysoký, 2018ch);**

**Úžín-západ (UL) (5349) (Vysoký, 2016k);**

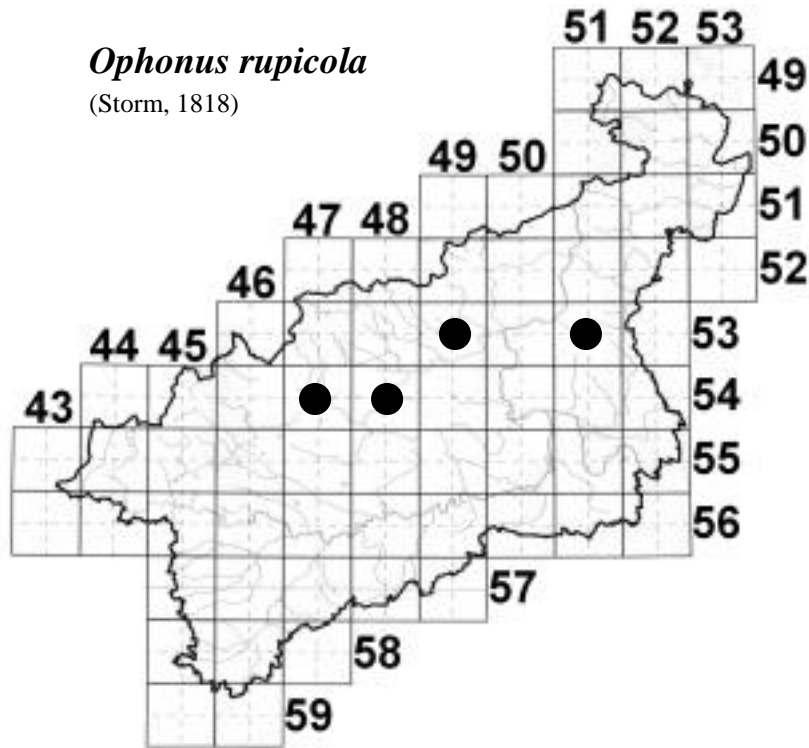
Výskyt: V.-VIII.

Biotop: A-lesní cesty-okolí; okraj lesní cesty ● B- ● C- ● D- ● E- ● F-haldy škváry a popílku; opuštěný průmyslový areál; výsypka (holá, bez porostu).

Způsob sběru: individuální odchyt.

Individuální sběr: pod kameny; pod suchou trávou; pod žulovými kostkami.

Poznámky k biotopům: Naše nálezy ze starých hald škváry a popílku jsou doplňkem k udávaným stanovištím Hůrkou, 1996 a Stanovským-Pulpánem, 2016.



Čtverec síťového mapování: ULK: 5349-5351-5447-5448

### *Ophonus sabulicola* (Panzer, 1796)

Prameny: 2016  
VYSOKÝ-2016s;

Lokality  
ÚSTECKÝ KRAJ -  
STŘEDOČESKÝ KRAJ (SČK)

**Kosmonosy** (MB) (5555) (Vysoký, 2016s);

Výskyt: VI.

Biotop: A- ● B-louka ● C- ● D- ● E- ● F-.

Způsob sběru: ZP (náplň 1:1 pivo-fridex).

Individuální sběr: -

Čtverec síťového mapování: ULK:  
SČK: 5555

### *Ophonus schaubergianus* Puel, 1973



Prameny: VYSOKÝ-Archiv;

2015

VYSOKÝ-2015a; VYSOKÝ-2015c; VYSOKÝ-2015e; VYSOKÝ-2015k; VYSOKÝ-2015n;

2016

VYSOKÝ-2016b; VYSOKÝ-2016j; VYSOKÝ-2016k; VYSOKÝ-2016m; VYSOKÝ-2016n; VYSOKÝ-2016s; VYSOKÝ-2016v;

2017

VYSOKÝ-2017h; VYSOKÝ-2017j;

2018

VYSOKÝ-2018c; VYSOKÝ-2018ch; VYSOKÝ-2018k; VYSOKÝ-2018l; VYSOKÝ-2018v;

2019

VYSOKÝ-2019c; VYSOKÝ-2019e; VYSOKÝ-2019h; VYSOKÝ, 2019o;

Lokality

ÚSTECKÝ KRAJ (ULK)

**Bílinka-D8 při úpatí Lovoše (LT) (5450) (Vysoký, 2015a; Vysoký, 2016b);**

**Břvany (LN) (5648) (Vysoký, 2015e);**

**Dubice-mezi tunely D8 (LT) (5450) (Vysoký, 2018c);**

**Hrbovice-prostor mezi Podhořským potokem a areálem PKU (UL) (5349) (Vysoký, 2019o);**

**Chabařovice-Leone (UL) (5349) (Vysoký-Archiv);**

**Jezero Dělouš a okolí (UL) (5249) (Vysoký, 2019c);**

**Jezero Most-severní svah (pod rybníčky) (MO) (5447) (Vysoký, 2019h);**

**Jezero Most-Střimická výsypka (MO) (5447) (Vysoký, 2019h);**

**Louka u Litvínova-SZ od Coubalova rybníka (MO) (5447) (Vysoký, 2018l);**

**Milada-okolí nádrže (UL) (5349) (Vysoký, 2019e);**

**Růžodolská výsypka (MO) (5447) (Vysoký, 2019h);**

**Sedčice (LN) (5646) (Vysoký, 2015e; Vysoký, 2016n);**

**Selibice (LN) (5647) (Vysoký, 2015e);**

**Straškov-pískovna (LT) (5651) (Vysoký, 2017j);**

**Triangl Žatec – u obce Tatinna (LN) (5647) (Vysoký-Archiv);**

**Trmice-haldy škváry a popílku (UL) (5349) (Vysoký, 2018ch);**

**Úžín-východ (UL) (5349) (Vysoký, 2016j);**

**Úžín-západ (UL) (5349) (Vysoký, 2016k);**

**Vaňov-areál Luna (UL) (5350) (Vysoký-Archiv);**

**Žďárek-trojúhelníková plocha mezi silnicí TP-DC a D8 (UL) (5250) (Vysoký-2018v);**

**Žimský potok u D8 (UL) (5349) (Vysoký, 2017h);**

PRAHA

**Hostivař-areál „Pragovka“ (AA) (5953) (Vysoký, 2015n);**

**Praha-Horní Počernice (AA) (5853) (Vysoký, 2016v)**

STŘEDOČESKÝ KRAJ (SČK)

**Děkov a okolí (RA) (5847) (Vysoký, 2015c);**

**Kačov-břeh Jizery (MB) (5754) (Vysoký. 2018k);**  
**Kozomín-okolí D8 (ME) (5752) (Vysoký, 2015k);**  
**Měšice (PH) (5753) (Vysoký, 2016m);**

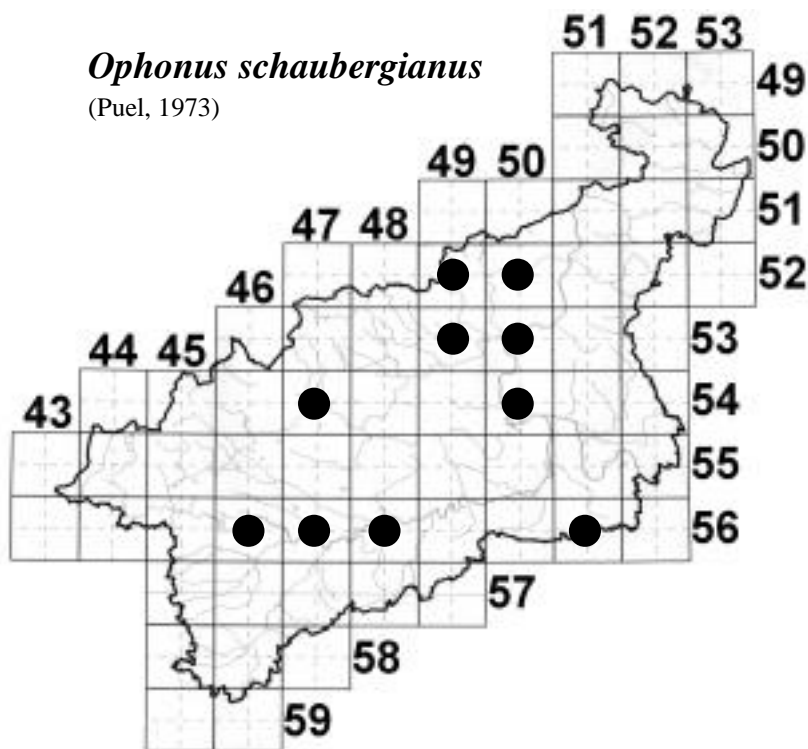
Výskyt: IV.-IX. + XI.

Biotop: A-les; okraj lesa; remízek ● B-louka; polní mez; step s náletovými dřevinami  
● C-břeh rybníka; břeh řeky; navigace řeky; okolí břehu nádrže; okolí potoka; svah nad břehem nádrže ● D- ● E-okraj silnice ● F-divoká skládka; haldy škváry a popílku; okraj pole; opuštěný průmyslový areál; pískovna a její okraje; pole; ruderal; výsypka (holá, bez porostu).

Způsob sběru: individuální odchyt; smyk; ZP (náplň 1:1 pivo-fridex).

Individuální sběr: pod dřívím; pod kameny, pod kusy betonu, pod kobercem, pod žulovými kostkami.

Poznámky k biotopům: Stanovský-Pulpán, 2016 upozorňují, že se adaptuje na haldy a my jsme tento údaj potvrdili ze starých hald škváry a popílku.



Čtverec síťového mapování: ULK: 5249-5250-5349-5350-5447-5450-5646-5647-5648-5651

PRAHA: 5853-5953

SČK: 5555-5752-5753-5754-5847

### **Ophonus stictus** Stephens, 1828

Prameny: 2016

VYSOKÝ-2016s;

2018

VYSOKÝ-2018v;

2019

VYSOKÝ-2019b;

Lokalita

ÚSTECKÝ KRAJ (ULK)

**Chabařovice-letišťe** (UL) (5349) (Vysoký, 2019b);

**Žďárek-trojúhelníková plocha mezi silnicí TP-DC a D8** (UL) (5250) (Vysoký-2018v);

STŘEDOČESKÝ KRAJ (SČK)

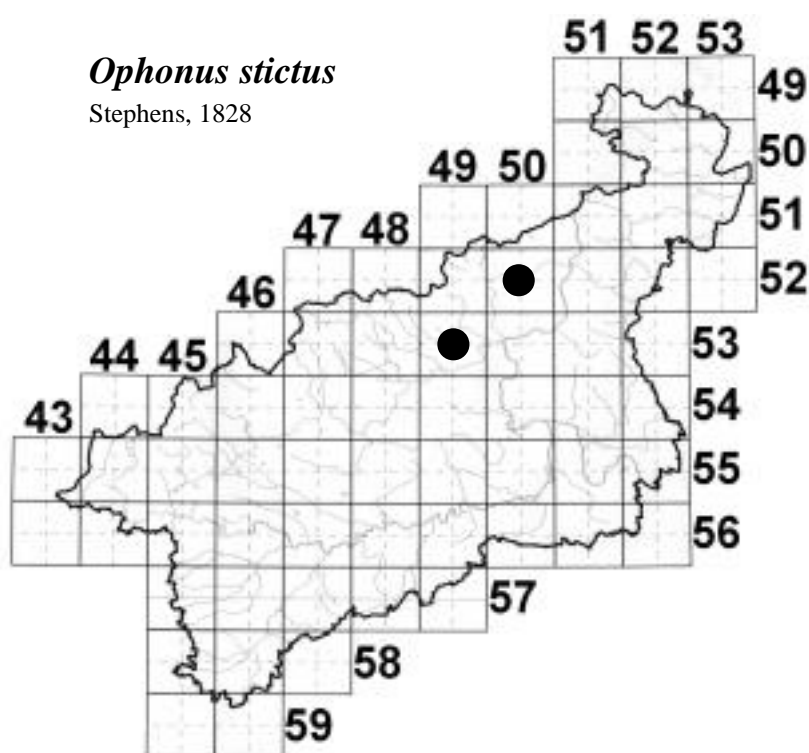
**Kosmonosy** (MB) (5555) (Vysoký, 2016s);

Výskyt: VII.-VIII.

Biotop: A- ● B-louka ● C- ● D- ● E- ● F-okraj pole; ruderál.

Způsob sběru: ZP (náplň 1:1 pivo-fridex).

Individuální sběr: -



Čtverec síťového mapování: ULK: 5250-5349

SČK: 5555

### *Oxypselaphus obscurus* (Herbst, 1784)

Prameny: VYSOKÝ-Archiv;

2015

VYSOKÝ-2015e;

2016

VYSOKÝ-2016h;

2018

VYSOKÝ-2018q;

Lokality

ÚSTECKÝ KRAJ (ULK)

Čertova Voda (DC) (5151) (Vysoký-Archiv);

Dolní Žleb (DC) (5151) (Vysoký-Archiv);

Nové Dvory-slepé rameno Ohře (LT) (5550) (Vysoký, 2018q);

Rvenice (LN) (5648) (Vysoký, 2015e);

KRÁLOVÉHRADECKÝ KRAJ (KHK)

Kanice-Žabínek-rybník (HK) (5659) (Vysoký, 2016h);

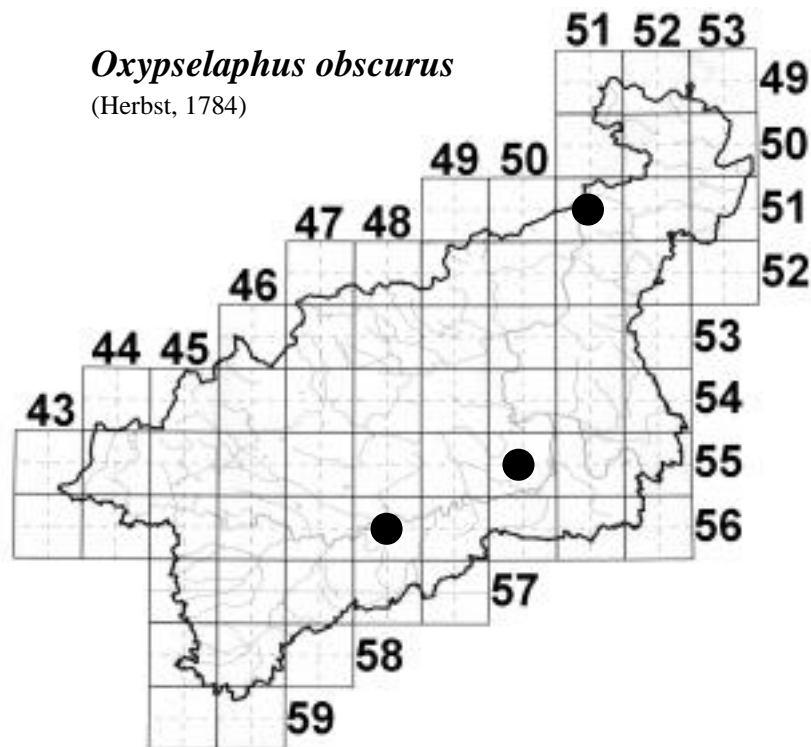
PP Kanice lesní rybník (HK) (5659) (Vysoký, 2016h);

Výskyt: III. + V.-VI. + VIII.

Biotop: A- ● B- ● C-okolí rybníka; okolí řeky ● D- ● E-okraj silnice ● F-násep železnice.

Způsob sběru: individuální odchyt; ZP (náplň 1:1 pivo-fridex).

Individuální sběr: pod dřívím.



Čtverec síťového mapování: ULK: 5151-5550-5648

KHK: 5659

### *Panagaeus bipustulatus* (Fabricius, 1775)

Prameny: VYSOKÝ-Archiv;

2015

VYSOKÝ-2015a; VYSOKÝ-2015b; VYSOKÝ-2015e;

2016

VYSOKÝ-2016b; VYSOKÝ-2016c; VYSOKÝ-2016i; VYSOKÝ-2016j; VYSOKÝ-2016m;

2017

VYSOKÝ-2017a; VYSOKÝ-2017g; VYSOKÝ-2017ch; VYSOKÝ-2017j;

2019

VYSOKÝ-2019b; VYSOKÝ-2019g;

Lokality

ÚSTECKÝ KRAJ (ULK)

**Bílinka-D8 při úpatí Lovoše** (LT) (5450) (Vysoký, 2015a; Vysoký, 2016b);

**Bílinka, JZ úpatí Lovoše při D8** (LT) (5450) (Vysoký, 2017a);

**Dubice-mezí tunely D8** (LT) (5450) (Vysoký, 2015b; Vysoký, 2016c);

**Chabařovice-Leone** (UL) (5349) (Vysoký-Archiv);

**Chabařovice-letišť** (UL) (5349) (Vysoký, 2019b);

**Chlumec-louka u skleníků** (UL) (5349) (Vysoký, 2017ch);

**Jezero Most-prostor mezi vrchem Špičák a letišťm** (MO) (5448) (Vysoký, 2019g);

**Knínice-louka v okolí D8 u silnice DC-TP** (UL) (5250) (Vysoký-Archiv);

**Proboštov-cyklostezka** (TP) (5349) (Vysoký, 2016i);

**Selibice** (LN) (5647) (Vysoký, 2015e);

**Straškov-pískovna** (LT) (5651) (Vysoký, 2017j);

**Travčice-pískovna za hřišťm** (LT) (5451) (Vysoký-Archiv);

**Úžín-východ** (UL) (5349) (Vysoký, 2016j);

**Záhořský potok u D8** (UL) (5449) (Vysoký, 2017g)

PRAHA

**Dolní Chabry** (AA) (5852) (Vysoký, 2016m);

STŘEDOČESKÝ KRAJ (SČK)

**Hovorčice-Líbeznice** (PH) (5853) (Vysoký, 2016m);

**Měšice** (PH) (5753) (Vysoký, 2016m);

Výskyt: III. + V.-IX.

Biotop: A-les; okraj lesa ● B-louka; step s náletovými dřevinami ● C-břeh rybníka; okolí potoka ● D- ● E-okraj cesty ● F- opuštěný průmyslový areál, pískovna a její okraje.

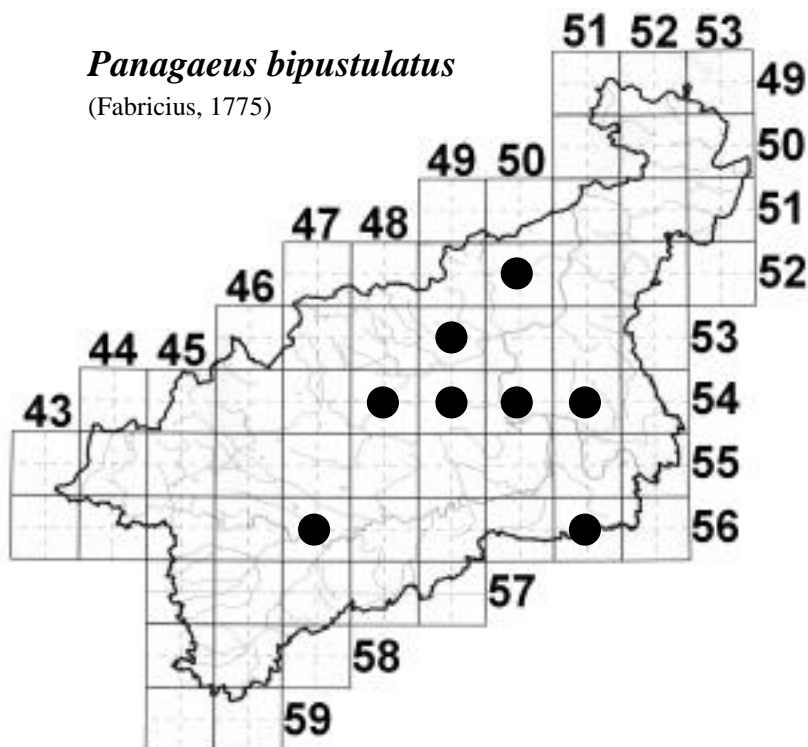
Způsob sběru: individuální odchyt; prosev; ZP (náplň 1:1 pivo-fridex).

Individuální sběr: pod navátým listím.

Poznámky k biotopům: Naše nálezy z lesních stanovišť jsou ovlivněné položením zemních pastí mimo volné plochy (louky, pole), které jsou v přilehlém okolí.

*Panagaeus bipustulatus*

(Fabricius, 1775)



Čtverec síťového mapování: ULK: 5250-5349-5448-5449-5450-5451-5647-5651

PRAHA: 5852

SČK: 5753-5853

*Panagaeus cruxmajor* (Linnaeus, 1758)

Prameny: VYSOKÝ-Archiv;

2018

VYSOKÝ-2018v;

2019

VYSOKÝ, 2019r;

Lokality

ÚSTECKÝ KRAJ (ULK)

**Svádov-Labská zátoka (UL) (5350) (Vysoký-Archiv);**

**Žďárek-trojúhelníková plocha mezi silnicí TP-DC a D8 (UL) (5250) (Vysoký-2018v);**

STŘEDOČESKÝ KRAJ (SČK)

**Mnichovo Hradiště-pole na okraji obce (MB) (5455) (Vysoký, 2019r);**

Výskyt: II. + V. + VII.

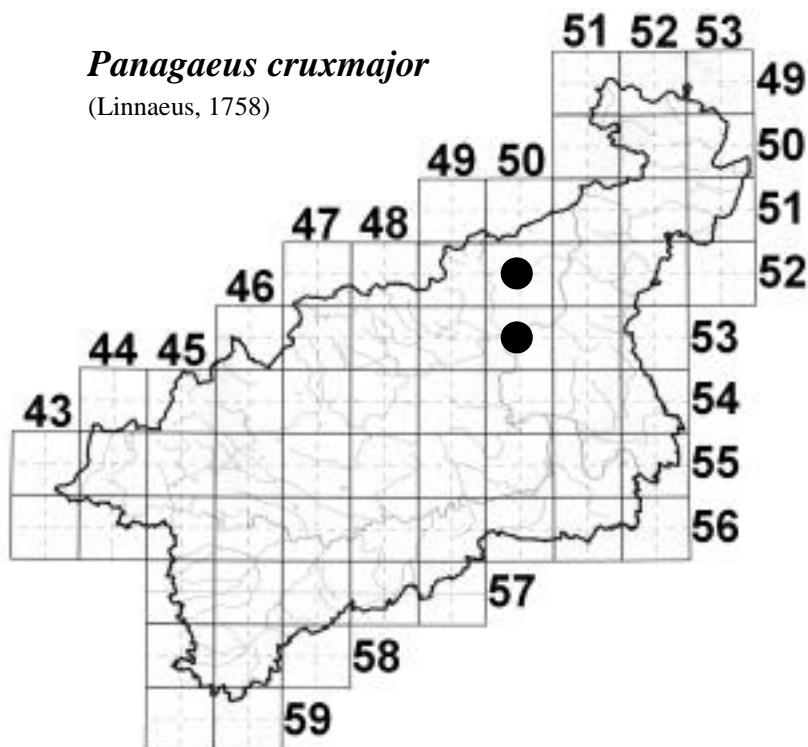
Biotop: A- ● B-okolí pole ● C-břeh řeky ● D- ● E- ● F-ruderál.

Způsob sběru: individuální odchyt; ZP (náplň 1:1 pivo-fridex).

Individuální sběr: pod kůrou pařezu.

*Panagaeus cruxmajor*

(Linnaeus, 1758)



Čtverec síťového mapování: ULK: 5250-5350

SČK: 5455

*Paradromius linearis* (Olivier, 1795)

Prameny: VYSOKÝ-Archiv;

2016

VYSOKÝ-2016a;

2017

VYSOKÝ-2017l;

2018

VYSOKÝ-2018f; VYSOKÝ-2018h; VYSOKÝ-2018ch;

2019

VYSOKÝ-2019c; VYSOKÝ-2019h;

Lokality

ÚSTECKÝ KRAJ (ULK)

**Dolní Žleb (DC) (5151) (Vysoký-Archiv);**

**Jezero Dělouš a okolí (UL) (5249) (Vysoký, 2019c);**

**Jezero Most-severní svah (pod rybníčky) (MO) (5447) (Vysoký, 2019h);**

**Milada-okolí komunikace nad starými haldami popílku (UL) (5349) (Vysoký, 2018h);**

**Prackovice-odvodnění u D8 (LT) (5450) (Vysoký, 2016a);**

**Předlice-louky u D8 směrem na Trmice (UL) (5349) (Vysoký, 2018f);**

**Trmice-haldy škváry a popílku (UL) (5349) (Vysoký, 2018ch);**

**Žďárek-louka u kruhového objezdu (UL) (5250) (Vysoký, 2017l);**

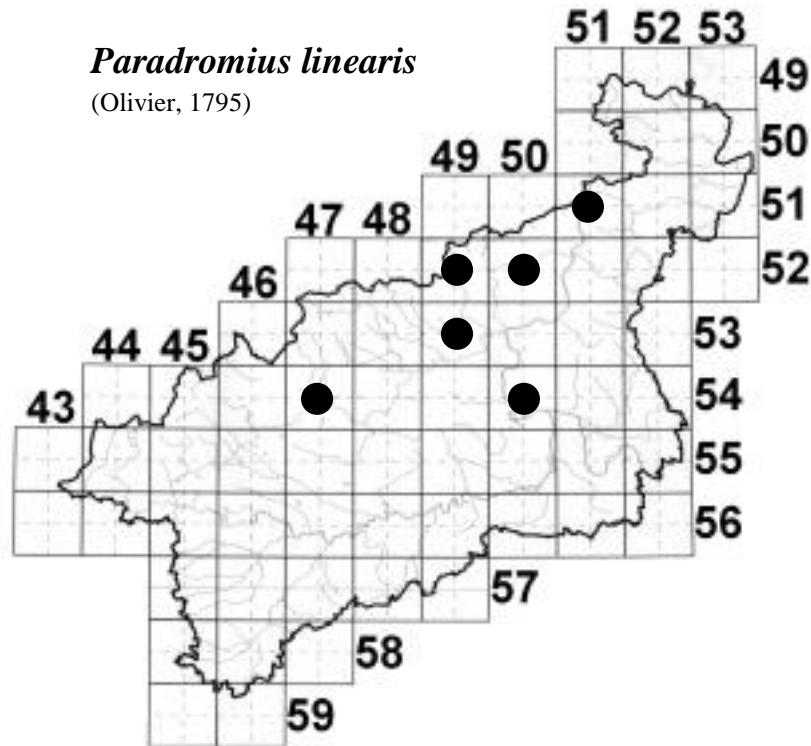
Výskyt: III.-V. + VII. + IX.

Biotop: A- ● B-louka ● C-mokřad na svahu výsypky; okolí vodoteče; svah nad břehem nádrže ● D- ● E- ● F-halda popílku; haldy škváry a popílku.

Způsob sběru: individuální odchyt; smyk; ZP (náplň 1:1 pivo-fridex).

Individuální sběr: pod kameny.

Poznámky k biotopům: Stanovského.Pulpána, 2006 údaj o výskytu na haldách se nám podařilo potvrdit na starých haldách škváry a popílku.



Čtverec síťového mapování: ULK: 5151-5249-5250-5349-5447-5450

### *Paranchus albipes* (Fabricius, 1796)

Prameny: VYSOKÝ-Archiv;

2019

VYSOKÝ-2019d;

Lokalita

ÚSTECKÝ KRAJ (ULK)

Čertova Voda (DC) (5151) (Vysoký-Archiv);

Dolní Žleb (DC) (5151) (Vysoký-Archiv);

JIHOČESKÝ KRAJ (JČK)

Dolní Vltavice (CK) (7350) (Vysoký, 2019d);

Výskyt: V. + IX.-X.

Biotop: A- ● B- ● C-břeh nádrže; břeh řeky ● D- ● E- ● F-.

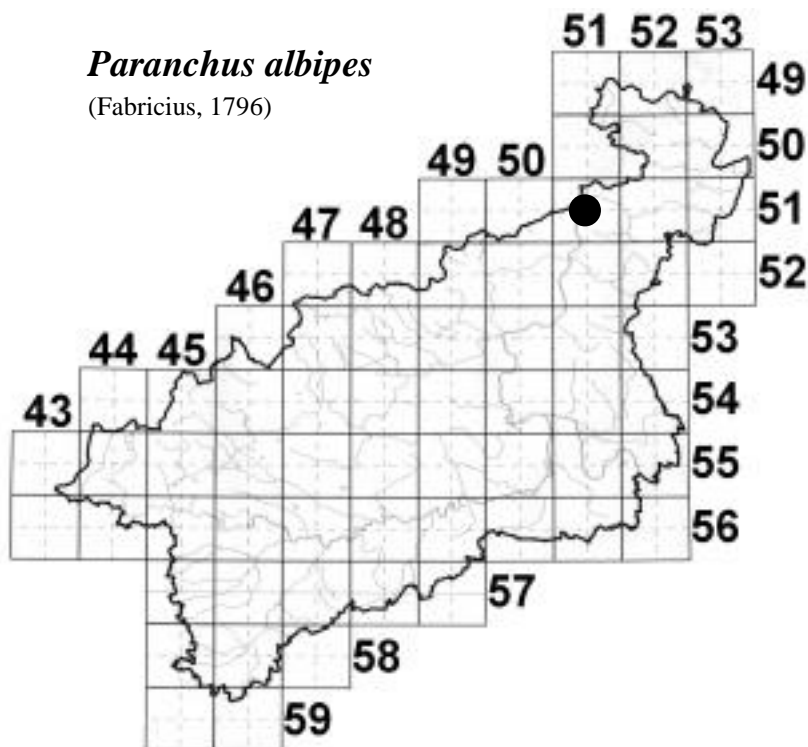
Způsob sběru: individuální odchyt; ZP (náplň 1:1 pivo-fridex).

Individuální sběr: pod kameny; pod náplavem.



*Paranchus albipes*

(Fabricius, 1796)



Čtverec síťového mapování: ULK: 5151

JČK: 7350

*Paratachys bistriatus* (Duftschmid, 1812)

Prameny: 2017

VYSOKÝ-2017i;

2018

VYSOKÝ-2018i;

Lokalita

ÚSTECKÝ KRAJ (ULK)

**Žďárek-louka u kruhového objezdu (UL) (5250) (Vysoký, 2017i);**

JIHOMORAVSKÝ KRAJ (JMK)

**Žabčice-pískovna a její okolí (BO) (6965) (Vysoký, 2018i);**

Výskyt: VI.

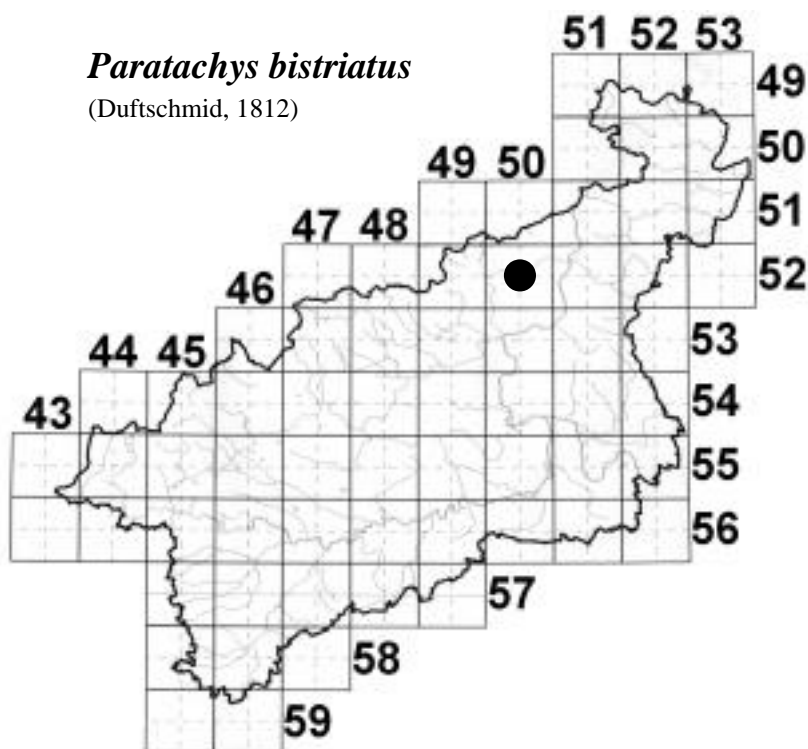
Biotop: A- ● B-louka ● C- ● D- ● E- ● F-pískovna a její okraje.

Způsob sběru: individuální odchyt; ZP (náplň 1:1 pivo-fridex).

Individuální sběr: volně pobíhající ex. (na vlhké části břehu vod, mezi řídkým bylinným porostem).

*Paratachys bistriatus*

(Duftschmid, 1812)



Čtverec síťového mapování: ULK: 5250

JMK: 6965

*Patrobus atrorufus* (Stroem, 1768)

Prameny: VYSOKÝ-Archiv;

2015

VYSOKÝ-2015f;

2016

VYSOKÝ-2016g; VYSOKÝ-2016h; VYSOKÝ-2016w;

2017

VYSOKÝ-2017h;

Lokalita

ÚSTECKÝ KRAJ (ULK)

**Prostřední Žleb** (DC) (5151) (Vysoký-Archiv);

**Přestanov-okolí** (UL) (5349) (Vysoký, 2016w);

**Žimský potok u D8** (UL) (5349) (Vysoký, 2016g; Vysoký, 2017h);

KRÁLOVÉHRADECKÝ KRAJ (KHK)

**Kanice-Žabínek-rybník** (HK) (5659) (Vysoký, 2016h);

MORAVSKOSLEZSKÝ KRAJ (MSK)

**Hluzov-okolí** (PR) (6472) (Vysoký, 2015f);

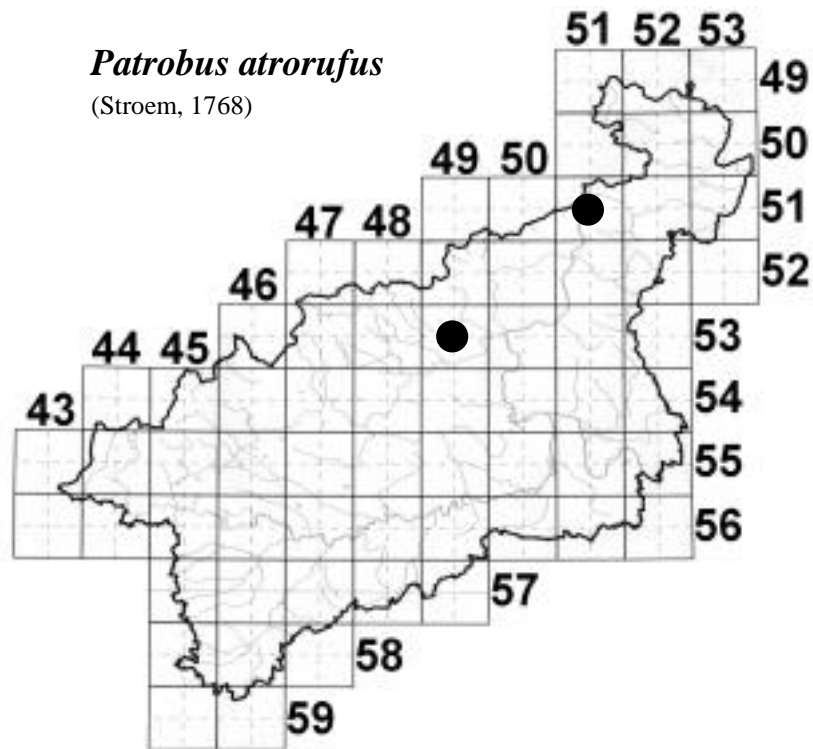
**Ústí-břeh Bečvy** (PR) (6472) (Vysoký, 2015f);

Výskyt: V.-VI. + IX.-X.

Biotop: A-les; okraj lesa ● B-louka; louka s náletovými dřevinami ● C-okolí potoka; okolí rybníka ● D- ● E- ● F-.

Způsob sběru: ZP (náplň 1:1 pivo-fridex).

Individuální sběr: -



Čtverec síťového mapování: ULK: 5151-5349

KHK: 5659

MSK: 6472

***Philorhizus notatus*** (Stephens, 1827)

Prameny: 2016

VYSOKÝ-2016s;

2017

VYSOKÝ-2017e;

Lokalita

ÚSTECKÝ KRAJ (ULK)

**Litochovický potok při D8** (LT) (5450) (Vysoký, 2017e);

STŘEDOČESKÝ KRAJ (SČK)

**Kosmonosy** (MB) (5555) (Vysoký, 2016s);

Výskyt: IV.

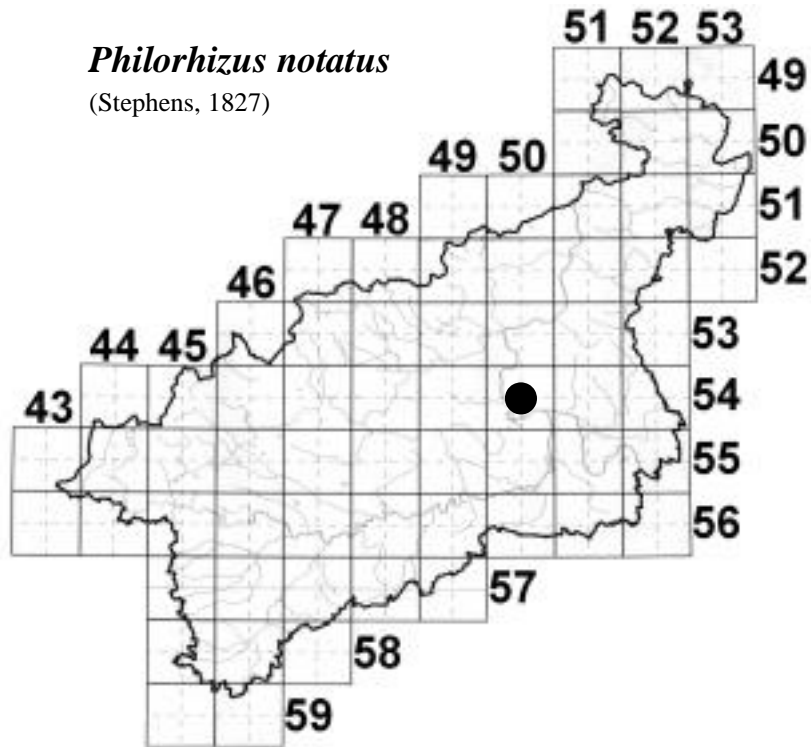
Biotop: A- ● B-louka ● C-okolí potoka ● D- ● E- ● F-.

Způsob sběru: ZP (náplň 1:1 pivo-fridex).

Individuální sběr: -

*Philorhizus notatus*

(Stephens, 1827)



Čtverec síťového mapování: ULK: 5450

SČK: 5555

*Philorhizus sigma* (Rossi, 1790)

Prameny: VYSOKÝ-Archiv;

Lokalita

ÚSTECKÝ KRAJ (ULK)

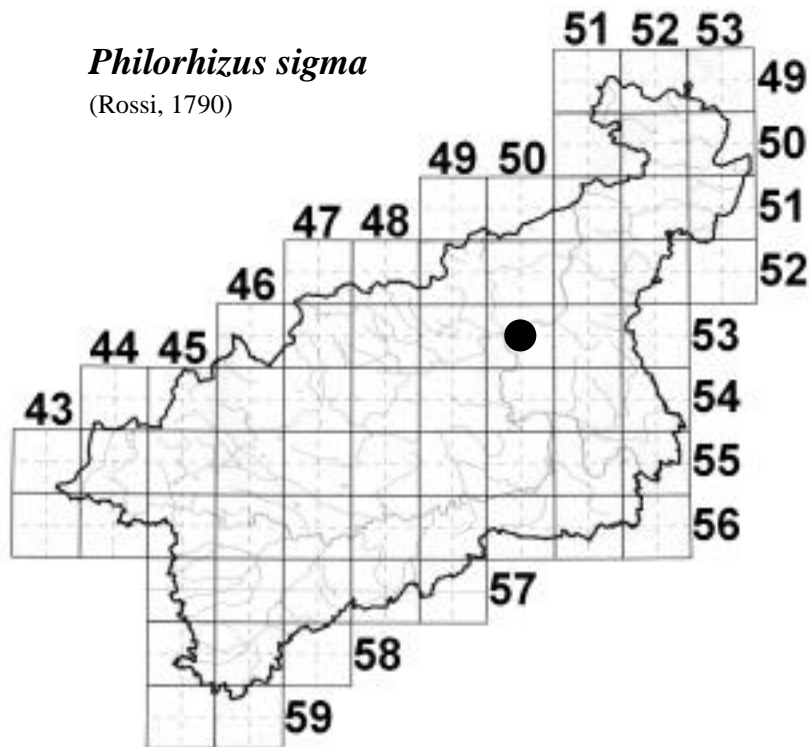
**Svádov-Valtířov, u Labe (UL) (5350) (Vysoký-Archiv);**

Výskyt: III.

Biotop: A- ● B- ● C-břeh řeky ● D- ● E- ● F-.

Způsob sběru: individuální odchyt.

Individuální sběr: pod kůrou shnilého dřeva.



Čtverec síťového mapování: ULK: 5350

*Platynus assimilis* (Paykull, 1790)

Prameny: VYSOKÝ-Archiv

2015

VYSOKÝ-2015c; VYSOKÝ-2015f; VYSOKÝ-2015h; VYSOKÝ-2015i; VYSOKÝ-2015j; VYSOKÝ-2015q;

2016

VYSOKÝ-2016a; VYSOKÝ-2016h; VYSOKÝ-2016ch; VYSOKÝ-2016m; VYSOKÝ-2016n; VYSOKÝ-2016o; VYSOKÝ-2016p; VYSOKÝ-2016x;

2017

VYSOKÝ-2017h; VYSOKÝ-2017ch; VYSOKÝ-2017i;

2018

VYSOKÝ-2018a; VYSOKÝ-2018d; VYSOKÝ-2018e; VYSOKÝ-2018k; VYSOKÝ-2018m; VYSOKÝ-2018n; VYSOKÝ-2018o; VYSOKÝ-2018p; VYSOKÝ-2018q; VYSOKÝ-2018s

2019

VYSOKÝ-2019d; VYSOKÝ-2019e; VYSOKÝ-2019g; VYSOKÝ, 2019j; VYSOKÝ, 2019m; VYSOKÝ, 2019r;

Lokalita

ÚSTECKÝ KRAJ (ULK)

**Čertova Voda** (DC) (5151) (Vysoký-Archiv);

**Doksany-slepé rameno Ohře** (LT) (5550) (Vysoký, 2018p);

**Dolní Žleb** (DC) (5151) (Vysoký-Archiv);

**Chabařovice-Leone** (UL) (5349) (Vysoký-Archiv);  
**Chabařovice-okolí rybníka Glaser** (UL) (5349) (Vysoký, 2015j);  
**Chabařovice-Prkenný mlýn** (UL) (5349) (Vysoký, 2015i);  
**Chlumec-louka u skleníků** (UL) (5349) (Vysoký, 2017ch);  
**Jezero Most-lesní cesta ve svahu SSZ od vrchu Špičák** (MO) (5448) (Vysoký, 2019g);  
**Kluček** (LN) (5747) (Vysoký, 2016n);  
**Maxičky-okolí opuštěného hotelu** (DC) (5151) (Vysoký, 2018e);  
**Nová Oleška-Bynovecký potok** (DC) (5151) (Vysoký-Archiv);  
**Nové Dvory-slepé rameno Ohře** (LT) (5550) (Vysoký, 2018q);  
**Prackovice-odvodnění u D8** (LT) (5450) (Vysoký, 2016a);  
**Proboštov-Panský les** (TP) (5348) (Vysoký, 2018n);  
**Proboštovský park** (TP) (5349) (Vysoký, 2018o);  
**Rovný (vrch)** (UL) (5349) (Vysoký, 2019e);  
**Rvenice** (LN) (5648) (Vysoký, 2015e);  
**Selibice** (LN) (5647) (Vysoký, 2016n);  
**Siřem-levý břeh Blšanky** (LN) (5747) (Vysoký, 2015c);  
**Strádov-okolí Šotolského potoka u silnice TP-DC** (UL) (5349) (Vysoký, 2015q);  
**Svádov-Valtířov, u Labe** (UL) (5350) (Vysoký-Archiv);  
**Velký rybník v obci Doubice** (DC) (5152) (Vysoký, 2018d);  
**Žďárek-louka pod D8 a okolí** (UL) (5250) (Vysoký, 2016x);  
**Žďárek-louka SZ od Žďáru** (UL) (5250) (Vysoký, 2019j);  
**Žimský potok u D8** (UL) (5349) (Vysoký, 2017h);  
JIHOČESKÝ KRAJ (JČK)  
**Dolní Vltavice** (CK) (7350) (Vysoký, 2019d);  
**Veselí nad Lužnicí-okolí D3** (TA) (6854) (Vysoký, 2016o)  
KARLOVARSKÝ KRAJ (KVK)  
**Číňov-skládka AVE** (KV) (5743) (Vysoký, 2019m);  
KRÁLOVÉHRADECKÝ KRAJ (KHK)  
**Kanice-Rokelník-rybník** (HK) (5659) (Vysoký, 2016h);  
**Kanice-Žabínek-rybník** (HK) (5659) (Vysoký, 2016h);  
**PP Kanice lesní rybník** (HK) (5659) (Vysoký, 2016h);  
LIBERECKÝ KRAJ (LBK)  
**Nová Ves u Kamenického Šenova-les SV od obce** (CL) (5252) (Vysoký, 2018m);  
MORAVSKOSLEZSKÝ KRAJ (MSK)  
**Hluzov-okolí** (PR) (6472) (Vysoký, 2015f);  
**Hynčice-prostor U Moravské brány** (NJ) (6372) (Vysoký, 2015f);  
**Kletné-okolí** (NJ) (6373) (Vysoký, 2018a);  
**Malhotice** (PR) (6572) (Vysoký, 2015f);  
**Mankovice-řeka Odra** (NJ) (6373) (Vysoký, 2015f);  
**Ústí-Malhotický potok** (PR) (6472) (Vysoký, 2015f);  
**Ústí-okolí** (PR) (6472) (Vysoký, 2015f);  
PLZEŇSKÝ KRAJ (PLK)  
**Rochlov-okolí** (PS) (6244) (Vysoký, 2017i);  
STŘEDOČESKÝ KRAJ (SČK)

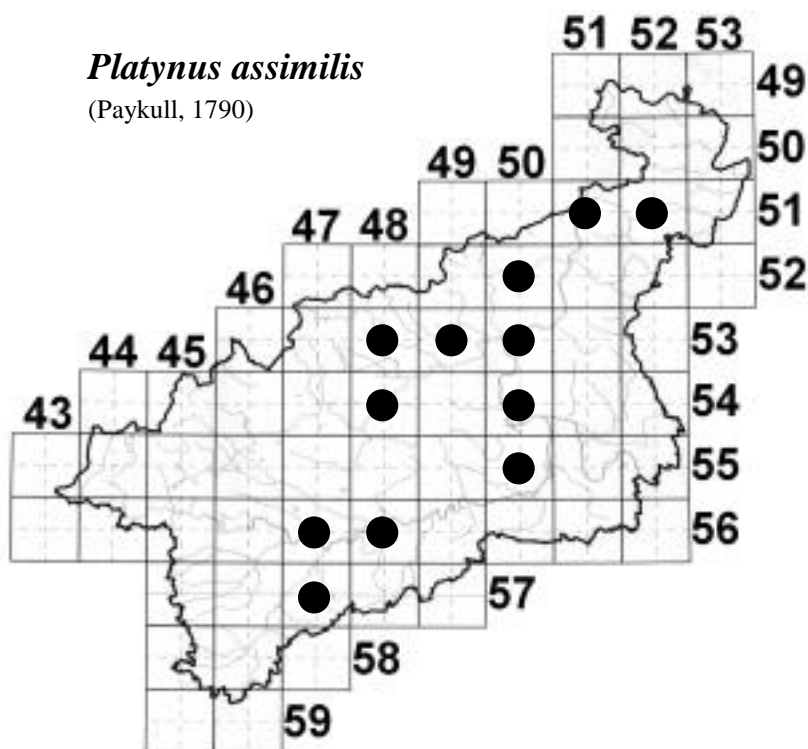
**Děkov a okolí** (RA) (5847) (Vysoký, 2015c);  
**Kačov-břeh Jizery** (MB) (5754) (Vysoký, 2018k);  
**Kačovský mlýn-okolí** (MB) (5754) (Vysoký, 2016p);  
**Měšice** (PH) (5753) (Vysoký, 2016m);  
**Milíčov-okolí** (RA) (5947) (Vysoký, 2015c);  
**Mnichovo Hradiště-pole na okraji obce** (MB) (5455) (Vysoký, 2019r);  
**Petrovice-okolí** (RA) (5947) (Vysoký, 2015c);  
**Posadovice-cyklostezka u Labe** (ME) (5650) (Vysoký, 2015h);  
**PP Chlum** (MB) (5655) (Vysoký, 2016ch);  
**Zderaz-Kolešovický potok** (RA) (5847) (Vysoký, 2015c);

Výskyt: III.-X.

Biotop: A-les; lesní cesta-okolí; lesopark; lužní les; okraj lesa; remízek ● B-louka; okolí pole; park; zahrada ● C-břeh potoka; břeh rybníka; břeh řeky; okolí potoka; okolí rybníka; okolí řeky; okolí vodoteče ● D- ● E-okraj cesty; okraj cyklostezky; okraj silnice ● F-okraj skládky; pole.

Způsob sběru: individuální odchyt; ZP (náplň 1:1 pivo-fridex).

Individuální sběr: pod dřívím, pod kameny; pod kůrou dříví; pod kůrou ležící v trávě, pod kůrou vyvráceného nebo zlomeného stromu (olše, vrba); pod listím; v humusu; pod náplavem; ve shnilém dříví.



Čtverec síťového mapování: ULK: 5151-5152-5250-5348-5349-5350-5448-5450-5550-5647-5648-5747  
 JČK: 6854-7350  
 KHK: 5659  
 KVK: 5743

LBK: 5252  
MSK: 6372-6373-6472-6572  
PAK: 6160  
PLK: 6244  
SČK: 5455-5650-5655-5753-5754-5847-5947

***Poecilus cupreus*** (Linnaeus, 1758)

Prameny: VYSOKÝ-Archiv

2015

VYSOKÝ-2015c; VYSOKÝ-2015d; VYSOKÝ-2015e; VYSOKÝ-2015f; VYSOKÝ-2015ch; VYSOKÝ-2015i; VYSOKÝ-2015j; VYSOKÝ-2015k; VYSOKÝ-2015l; VYSOKÝ-2015m;

2016

VYSOKÝ-2016c; VYSOKÝ-2016h; VYSOKÝ-2016ch; VYSOKÝ-2016k; VYSOKÝ-2016m; VYSOKÝ-2016n; VYSOKÝ-2016o; VYSOKÝ-2016p; VYSOKÝ-2016r; VYSOKÝ-2016s; VYSOKÝ-2016u; VYSOKÝ-2016v; VYSOKÝ-2016w; VYSOKÝ-2016x;

2017

VYSOKÝ-2017d; VYSOKÝ-2017ch; VYSOKÝ-2017j; VYSOKÝ-2017l;

2018

VYSOKÝ-2018a; VYSOKÝ-2018c; VYSOKÝ-2018f; VYSOKÝ-2018j; VYSOKÝ-2018k; VYSOKÝ-2018l; VYSOKÝ-2018o; VYSOKÝ-2018s VYSOKÝ-2018v; VYSOKÝ-2018x;

2019

VYSOKÝ-2019a; VYSOKÝ-2019b; VYSOKÝ-2019e; VYSOKÝ-2019f; VYSOKÝ-2019g; VYSOKÝ-2019i; VYSOKÝ, 2019j; VYSOKÝ, 2019l; VYSOKÝ, 2019m; VYSOKÝ, 2019n;

Lokalita

ÚSTECKÝ KRAJ (ULK)

- Břvany (LN)** (5648) (Vysoký, 2016n);
- Čertova Voda (DC)** (5151) (Vysoký-Archiv);
- Dělouš-plocha jižně u D8 (UL)** (5249) (Vysoký-2019n);
- Dolní Žleb (DC)** (5151) (Vysoký-Archiv);
- Dubí-zaniklý park u hřiště (TP)** (5348) (Vysoký, 2019a);
- Dubice-mezi tunely D8 (LT)** (5450) (Vysoký, 2016c; Vysoký, 2018c);
- Holedeč (LN)** (5747) (Vysoký, 2015e; Vysoký, 2016n);
- Chabařovice-letišť (UL)** (5349) (Vysoký, 2019b);
- Chabařovice-okolí rybníka Glaser (UL)** (5349) (Vysoký, 2015j);
- Chabařovice-Prkenný mlýn (UL)** (5349) (Vysoký, 2015i);
- Chlumec-louka u skleníků (UL)** (5349) (Vysoký, 2017ch; Vysoký, 2018j);
- Jezero Most-prostor mezi vrchem Špičák a letišťem (MO)** (5448) (Vysoký, 2019g);
- Jezero Most-lesní cesta ve svahu SSZ od vrchu Špičák (MO)** (5448) (Vysoký, 2019g);
- Jezero Most-okraj lesa SZ od vrchu Špičák (MO)** (5448) (Vysoký, 2019g);



**Kličín (LN) (5747) (Vysoký, 2015e; Vysoký, 2016n);**  
**Kněžice-Horní Kněžický rybník a okolí (LN) (5746) (Vysoký, 2015c);**  
**Knínice-louka nad D8 (UL) (5250) (Vysoký, 2016r);**  
**Knínice-louka v okolí D8 u silnice DC-TP (UL) (5250) (Vysoký-Archiv);**  
**Louka u Litvínova-SZ od Coubalova rybníka (MO) (5447) (Vysoký, 2018l);**  
**Lukavec-pole mezi železnicí a Lovochemií (LT) (5450) (Vysoký, 2015l);**  
**Milada-okolí eutr. nádrže (UL) (5349) (Vysoký, 2019f);**  
**Milada-okolí nádrže (UL) (5349) (Vysoký, 2019e);**  
**Nádrž Roudníky-prostor nad nádrží (UL) (5349) (Vysoký, 2019f);**  
**Nádrž Roudníky-prostor okolí břehu nádrže (UL) (5349) (Vysoký, 2019f);**  
**Nádrž Roudníky-prostor pod nádrží (UL) (5349) (Vysoký, 2019f);**  
**Nová Oleška-Bynovecký potok (DC) (5151) (Vysoký-Archiv);**  
**Proboštovský park (TP) (5349) (Vysoký, 2018o);**  
**Prostřední Žleb (DC) (5151) (Vysoký-Archiv);**  
**Předlice-louky u D8 směrem na Trmice (UL) (5349) (Vysoký, 2018f);**  
**Přestanov-okolí (UL) (5349) (Vysoký, 2016w);**  
**Přestanov-pole JV od obce (UL) (5349) (Vysoký-Archiv);**  
**Rovný (vrch) (UL) (5349) (Vysoký, 2019e);**  
**Straškov-pískovna (LT) (5651) (Vysoký, 2017j);**  
**Triangl Žatec – u obce Tatinna (LN) (5647) (Vysoký-Archiv);**  
**Úžín-západ (UL) (5349) (Vysoký, 2016k);**  
**Žďárek-louka pod D8 a okolí (UL) (5250) (Vysoký, 2016x);**  
**Žďárek-louka SZ od Žďáru (UL) (5250) (Vysoký, 2019j);**  
**Žďárek-louka u kruhového objezdu (UL) (5250) (Vysoký, 2017l);**  
**Žďárek-louka ZSZ od obce (UL) (5250) (Vysoký, 2019l);**  
**Žďárek-okolí osady (UL) (5250) (Vysoký.2019i);**  
**Žďárek-prostor západně od osady (UL) (5250) (2018x);**  
**Žďárek-trojúhelníková plocha mezi silnicí TP-DC a D8 (UL) (5250) (Vysoký-2018v);**

JIHOČESKÝ KRAJ (JČK)

**Veselí nad Lužnicí-okolí D3 (TA) (6854) (Vysoký. 2016o)**

**Soběslav-D3 (TA) (6754) (Vysoký, 2015ch)**

KARLOVARSKÝ KRAJ (KVK)

**Číňov-skládka AVE (KV) (5743) (Vysoký, 2019m);**

KRÁLOVÉHRADECKÝ KRAJ (KHK)

**Kanice-Rokelník-rybník (HK) (5659) (Vysoký, 2016h);**  
**Kanice-Vlčínek-rybník (HK) (5659) (Vysoký, 2016h);**  
**Kanice-Žabínek-rybník (HK) (5659) (Vysoký, 2016h);**

MORAVSKOSLEZSKÝ KRAJ (MSK)

**Hluzov-okolí (PR) (6472) (Vysoký, 2015f);**  
**Hynčice-prostor U Moravské brány (NJ) (6372) (Vysoký, 2015f);**  
**Kletné-okolí (NJ) (6373) (Vysoký, 2018a);**  
**Kletné-okolí JZ od obce (NJ) (6373) (Vysoký, 2015f);**  
**Kunčice-okolí (PR) (6472) (Vysoký, 2015f);**  
**Malhotice (PR) (6572) (Vysoký, 2015f);**

**Mankovice-okolí** (NJ) (6373) (Vysoký, 2015f);  
**Skalička-okolí** (PR) (6472) (Vysoký, 2015f);  
**Ústí-břeh Bečvy** (PR) (6472) (Vysoký, 2015f);  
**Ústí-Malhotický potok** (PR) (6472) (Vysoký, 2015f);  
    PARDUBICKÝ KRAJ (PAK)  
**Nasavrky-skládka AVE** (CR) (6160) (Vysoký, 2018s);  
    PRAHA  
**Ďáblice** (AA) (5852) (Vysoký, 2015d; Vysoký, 2016m);  
**Dolní Chabry** (AA) (5852) (Vysoký, 2016m);  
**Praha-Horní Počernice** (AA) (5853) (Vysoký, 2016v)  
    STŘEDOČESKÝ KRAJ (SČK)  
**Bezno** (MB) (5654) (Vysoký, 2017d);  
**Bradlec-střelnice** (MB) (5555) (Vysoký, 2015m);  
**Děkov a okolí** (RA) (5847) (Vysoký, 2015c);  
**Hovorčice-Líbeznice** (PH) (5853) (Vysoký, 2016m);  
**Kačov-břeh Jizery** (MB) (5754) (Vysoký, 2018k);  
**Kačovský mlýn-okolí** (MB) (5754) (Vysoký, 2016p);  
**Kosmonosy** (MB) (5555) (Vysoký, 2016s);  
**Kozomín-okolí D8** (ME) (5752) (Vysoký, 2015k);  
**Měšice** (PH) (5753) (Vysoký, 2015d);  
**Petrovice-okolí** (RA) (5947) (Vysoký, 2015c);  
**Poděbrady-U bažantnice** (NY) (5856) (Vysoký, 2016u);  
**PP Chlum** (MB) (5655) (Vysoký, 2016ch);

Výskyt: III.-X.

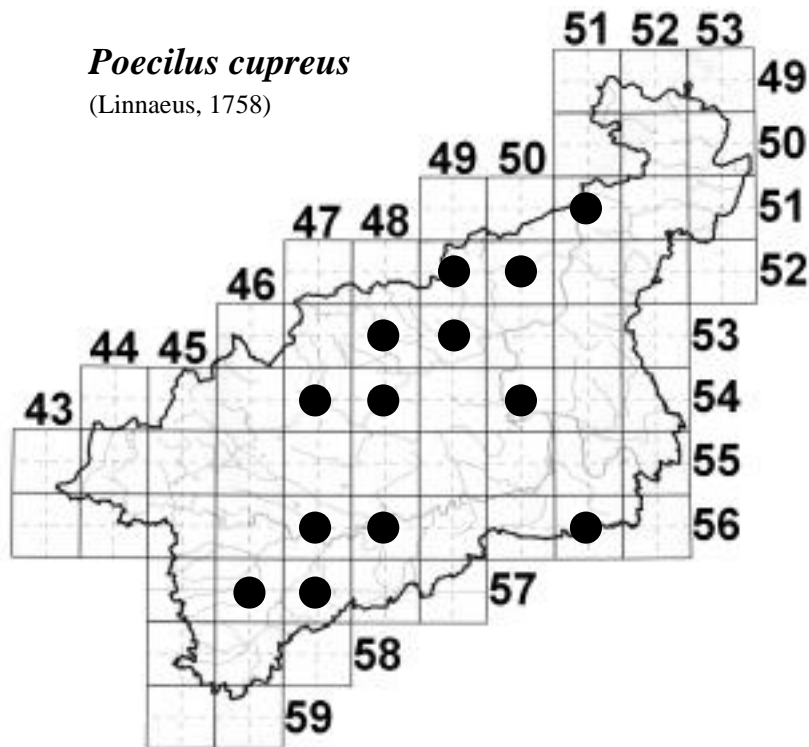
Biotop: A-les; les na svahu s hustým keřovým podrostem; lesní cesta-okolí; lesní průsek; lužní les; okraj lesa; remízek ● B-louka; louka s náletovými dřevinami; park; zahrada; zahradní kolonie ● C-břeh potoka; břeh rybníka; břeh řeky; okolí břehu nádrže; okolí nádrže; okolí potoka; okolí rybníka; okolí řeky ● D- ● E-okraj cesty; okraj cyklostezky; okraj silnice ● F-okraj pole; okraj skládky; opuštěné hliniště s náletovými dřevinami; opuštěný průmyslový areál; pískovna a její okraje; pole, ruderal.

Způsob sběru: individuální odchyt; ZP (náplň 1:1 pivo-fridex + živolovné pasti).

Individuální sběr: pod dřívím, pod kameny; pod papíry.

Poznámka: 16.7.2019 (Nádrž Roudníky-pod nádrží) v ZP byla nalezena 1 monstrózní samice: celá hlava je nepravidelně svráštělá a celý štít, včetně postranních žlábků, je hluboko příčně zvrásnělý.

Poznámky k biotopům: Hůrka, 1996 i Stanovský-Pulpán, 2006 jej udávají z nezastíněných stanovišť, ale některé naše doklady jsou i z různých lesních biotopů, většinou z řídkých porostů nebo s blízkými méně zastíněnými částmi porostů.



Čtverec síťového mapování: ULK: 5151-5249-5250-5348-5349-5447-5448-5450-5647-5648-5651-5746-5747  
 JČK: 6754-6854  
 KHK: 5659  
 KVK: 5743  
 MSK: 6372-6373-6472-6572  
 PAK: 6160  
 PRAHA: 5852-5853  
 SČK: 5555-5654-5655-5752-5753-5754-5847-5853-5856-5947

***Poecilus versicolor*** (Sturm, 1824)

Prameny: VYSOKÝ-Archiv;

2016

VYSOKÝ-2016h; VYSOKÝ-2016i; VYSOKÝ-2016r; VYSOKÝ-2016t; VYSOKÝ-2016x;

2018

VYSOKÝ-2018c; VYSOKÝ-2018j; VYSOKÝ-2018m; VYSOKÝ-2018s VYSOKÝ-2018v; VYSOKÝ-2018x;

2019

VYSOKÝ-2019e; VYSOKÝ, 2019j;

Lokalita

ÚSTECKÝ KRAJ (ULK)

**Dubice-mezi tunely D8** (LT) (5450) (Vysoký, 2018c);

**Chlumec-louka u skleníků** (UL) (5349) (Vysoký, 2018j);

**Knínice-louka nad D8 (UL) (5250) (Vysoký, 2016r);**  
**Milada-okolí nádrže (UL) (5349) (Vysoký, 2019e);**  
**Proboštov-cyklostezka (TP) (5349) (Vysoký, 2016i);**  
**Prostřední Žleb (DC) (5151) (Vysoký-Archiv);**  
**Žďárek-louka pod D8 a okolí (UL) (5250) (Vysoký, 2016x);**  
**Žďárek-louka SZ od Žďáru (UL) (5250) (Vysoký, 2019j);**  
**Žďárek-prostor západně od osady (UL) (5250) (Vysoký, 2018x);**  
**Žďárek-trojúhelníková plocha mezi silnicí TP-DC a D8 (UL) (5250) (Vysoký-2018v);**

KRÁLOVÉHRADECKÝ KRAJ (KHK)

**Kanice-Rokelník-rybník (HK) (5659) (Vysoký, 2016h);**

**Kanice-Vlčínek-rybník (HK) (5659) (Vysoký, 2016h);**

LIBERECKÝ KRAJ (LBK)

**Nová Ves u Kamenického Šenova-les SV od obce (CL) (5252) (Vysoký, 2018m);**

PARDUBICKÝ KRAJ (PAK)

**Nasavrky-skládka AVE (CR) (6160) (Vysoký, 2018s);**

STŘEDOČESKÝ KRAJ (SČK)

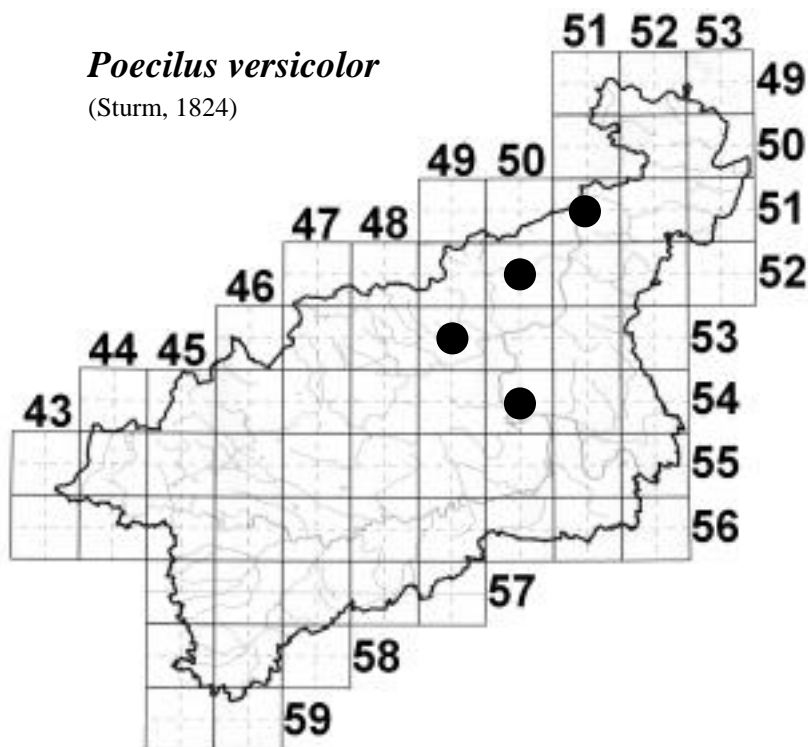
**Nová Telib-rybníky v okolí (MB) (5656) (Vysoký, 2016t);**

Výskyt: V.-VII. + IX.

Biotop: A-okraj lesa ● B-louka; louka s náletovými dřevinami ● C-okolí břehu nádrže; okolí potoka; okolí rybníka ● D- ● E-okraj cyklostezky ● F-okraj skládky; ruderál.

Způsob sběru: individuální odchyt; ZP (náplň 1:1 pivo-fridex).

Individuální sběr: volně pobíhající ex. (okraj cyklostezky).



Čtverec síťového mapování: ULK: 5151-5250-5349-5450

KHK: 5659

LBK: 5252

PAK: 6160

SČK: 5656

***Poecilus lepidus*** (Leske, 1785)

Poznámka k systematice: U tohoto druhu, který je uveden v Seznamu československých brouků (Pulpán & Hůrka, 1993) jako *Poecilus virens* (O.F.Müller, 1776), se přidržuji novější verze *Poecilus lepidus* (Leske, 1785), jak ji uvádí řada pozdějších autorů a nejnověji Zahradník, 2017 na str. 39.

Prameny: 2016

VYSOKÝ-2016k; VYSOKÝ-2016n;

Lokality

ÚSTECKÝ KRAJ (ULK)

Holedeč (LN) (5747) (Vysoký, 2016n);

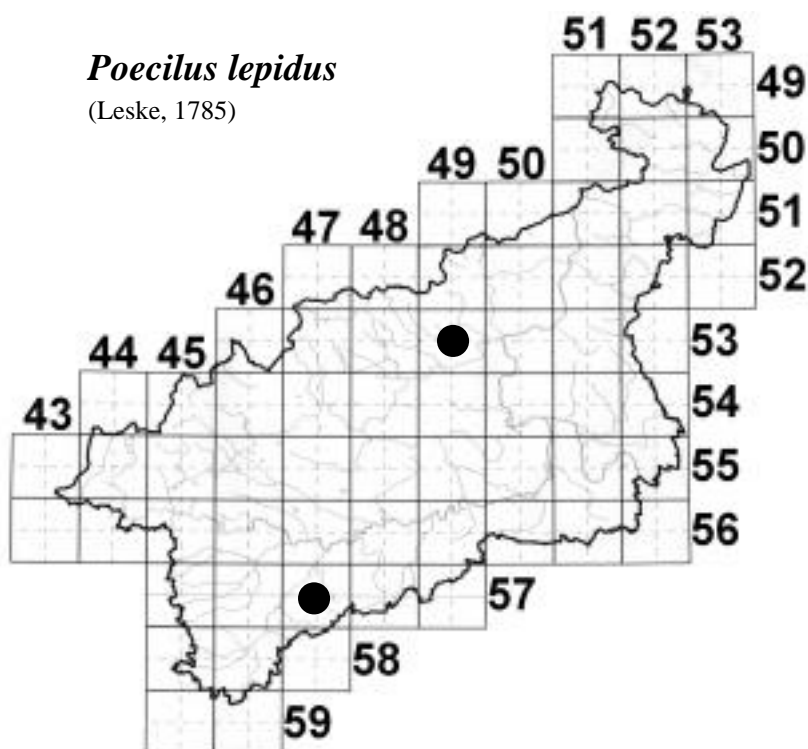
Úžín-západ (UL) (5349) (Vysoký, 2016k);

Výskyt: VI.-VIII.

Biotop: A-lesní průsek ● B- ● C- ● D- ● E- ● F- opuštěný průmyslový areál.

Způsob sběru: ZP (náplň 1:1 pivo-fridex).

Individuální sběr: -



Čtverec síťového mapování: ULK: 5349-5747

***Pseudoophonus calceatus*** (Duftschmid, 1812)

Prameny: 2018

VYSOKÝ-2018i;

Lokalita

ÚSTECKÝ KRAJ (ULK) -

JIHOMORAVSKÝ KRAJ (JMK)

**Žabčice-pískovna a její okolí (BO) (6965) (Vysoký, 2018i);**

Výskyt: VI.

Biotop: A- ● B- ● C- ● D- ● E- ● F-pískovna a její okraje.

Způsob sběru: individuální odchyt.

Individuální sběr: pod hroudami

Čtverec síťového mapování: ULK:

JMK: 6965

### ***Pseudoophonus griseus* (Panzer, 1797)**

Prameny: 2015

VYSOKÝ-2015c; VYSOKÝ-2015f; VYSOKÝ-2015k;

2016

VYSOKÝ-2016h; VYSOKÝ-2016m;

2018

VYSOKÝ-2018a; VYSOKÝ-2018ch; VYSOKÝ-2018r;

2019

VYSOKÝ-2019b; VYSOKÝ-2019f; VYSOKÝ-2019g; VYSOKÝ-2019h; VYSOKÝ,  
2019m; VYSOKÝ, 2019n;

Lokalita

ÚSTECKÝ KRAJ (ULK)

**Dělouš-plocha jižně u D8 (UL) (5249) (Vysoký-2019n);**

**Chabařovice-letišť (UL) (5349) (Vysoký, 2019b);**

**Jezero Most-prostor mezi vrchem Špičák a letišťem (MO) (5448) (Vysoký, 2019g);**

**Kněžice-Horní Kněžický rybník a okolí (LN) (5746) (Vysoký, 2015c);**

**Nádrž Roudníky-prostor okolí břehu nádrže (UL) (5349) (Vysoký, 2019f);**

**Růžodolská výsypka (MO) (5447) (Vysoký, 2019h);**

**Trmice-haldy škváry a popílku (UL) (5349) (Vysoký, 2018ch);**

JIHOMORAVSKÝ KRAJ (JMK)

**Litava-potok u obce Blučina (BO) (6965) (Vysoký, 2018a);**

**Vojkovice-okolí (BO) (6965) (Vysoký, 2018a);**

KARLOVARSKÝ KRAJ (KVK)

**Číňov-skládka AVE (KV) (5743) (Vysoký, 2019m);**

KRÁLOVÉHRADECKÝ KRAJ (KHK)

**Kanice-Rokelník-rybník (HK) (5659) (Vysoký, 2016h);**

MORAVSKOSLEZSKÝ KRAJ (MSK)

**Kunčice-okolí (PR) (6472) (Vysoký, 2015f);**

**Malhotice (PR) (6572)** (Vysoký, 2015f);

STŘEDOČESKÝ KRAJ (SČK)

**Benátky nad Jizerou-skládka AVE (MB) (5755)** (Vysoký, 2018r);

**Kozomín-okolí D8 (ME) (5752)** (Vysoký, 2015k);

**Měšice (PH) (5753)** (Vysoký, 2016m);

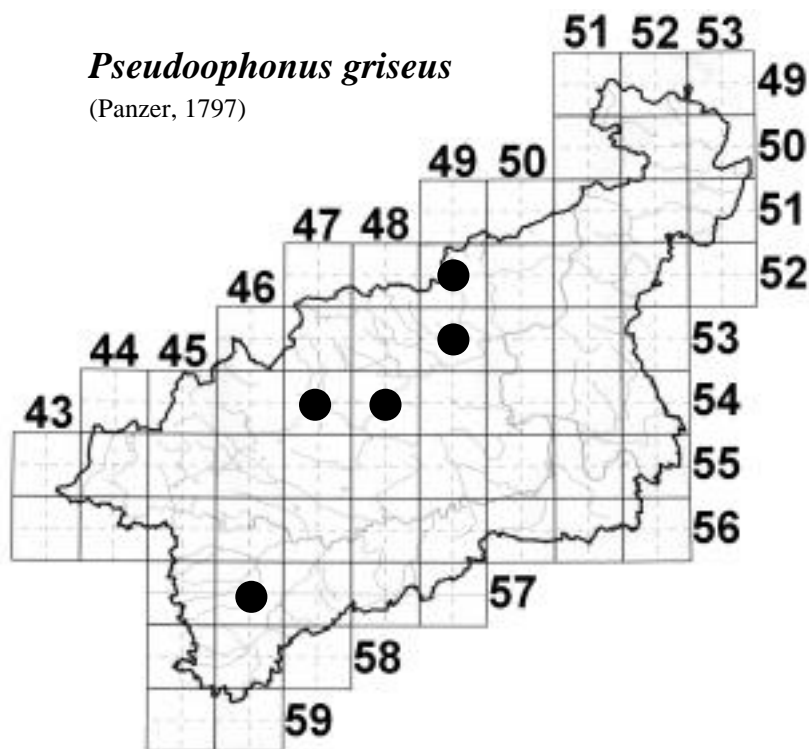
Výskyt: V.-IX.

Biotop: A-lesní průsek; okraj lesa ● B-louka ● C-okolí nádrže; okolí potoka; okolí rybníka ● D- ● E-okraj silnice ● F-haldy škváry a popílku; okraj pole; okraj skládky; pole; ruderál.

Způsob sběru: individuální odchyt; ZP (náplň 1:1 pivo-fridex).

Individuální sběr: pod kameny, pod velkými listy bylin (např. lopuch)..

Poznámky k biotopům: Výskyt na haldách uváděný Stanovským-Pulpánem, 2006 se nám poarilo potvrdit nálezy na starých haldách škváry a popílku.



Čtverec síťového mapování: ULK: 5249-5349-5447-5448-5746

JMK: 6965

KHK: 5659

KVK: 5743

MSK: 6472-6572

SČK: 5752-5753-5755

*Pseudoophonus rufipes* (De Geer, 1774)

Prameny: VYSOKÝ-Archiv;

2015

VYSOKÝ-2015a; VYSOKÝ, 2015b; VYSOKÝ-2015c; VYSOKÝ-2015d; VYSOKÝ-2015e; VYSOKÝ-2015f; VYSOKÝ-2015i; VYSOKÝ-2015j; VYSOKÝ-2015k; VYSOKÝ-2015l; VYSOKÝ-2015m; VYSOKÝ-2015p;

2016

VYSOKÝ-2016b; VYSOKÝ-2016c; VYSOKÝ-2016h; VYSOKÝ-2016ch; VYSOKÝ-2016j; VYSOKÝ-2016k; VYSOKÝ-2016m; VYSOKÝ-2016n; VYSOKÝ-2016o; VYSOKÝ-2016p; VYSOKÝ-2016s; VYSOKÝ-2016t; VYSOKÝ-2016u; VYSOKÝ-2016v;

2017

VYSOKÝ-2017a; VYSOKÝ-2017c; VYSOKÝ-2017d; VYSOKÝ-2017e; VYSOKÝ-2017i; VYSOKÝ-2017j; VYSOKÝ-2017k; VYSOKÝ-2017l;

2018

VYSOKÝ-2018a; VYSOKÝ-2018b; VYSOKÝ-2018c; VYSOKÝ-2018g; VYSOKÝ-2018h; VYSOKÝ-2018ch; VYSOKÝ-2018i; VYSOKÝ-2018k; VYSOKÝ-2018r; VYSOKÝ-2018v;

2019

VYSOKÝ-2019a; VYSOKÝ-2019b; VYSOKÝ-2019e; VYSOKÝ-2019f; VYSOKÝ-2019g; VYSOKÝ-2019h; VYSOKÝ-2019i; VYSOKÝ, 2019j; VYSOKÝ, 2019m; VYSOKÝ, 2019n; VYSOKÝ, 2019o;

Lokality

ÚSTECKÝ KRAJ (ULK)

- Bílinka-D8 při úpatí Lovoše (LT) (5450)** (Vysoký, 2015a; Vysoký, 2016b);  
**Bílinka, JZ úpatí Lovoše při D8 (LT) (5450)** (Vysoký, 2017a; Vysoký, 2018b);  
**Břvany (LN) (5648)** (Vysoký, 2016n);  
**Čertova Voda (DC) (5151)** (Vysoký-Archiv);  
**Dělouš-plocha jižně u D8 (UL) (5249)** (Vysoký-2019n);  
**Dolní Žleb (DC) (5151)** (Vysoký-Archiv);  
**Dubice-mezí tunely D8 (LT) (5450)** (Vysoký, 2015b; Vysoký, 2016c; Vysoký, 2018c);  
**Holedeč (LN) (5747)** (Vysoký, 2015e; Vysoký, 2016n);  
**Hrbovice-prostor mezi Podhořským potokem a areálem PKU (UL) (5349)** (Vysoký, 2019o);  
**Chabařovice-Leone (UL) (5349)** (Vysoký-Archiv);  
**Chabařovice-letišť (UL) (5349)** (Vysoký, 2019b);  
**Chabařovice-okolí rybníka Glaser (UL) (5349)** (Vysoký, 2015j);  
**Chabařovice-Prkenný mlýn (UL) (5349)** (Vysoký, 2015i);  
**Jezero Most-prostor mezi vrchem Špičák a letišťem (MO) (5448)** (Vysoký, 2019g);  
**Jezero Most-lesní cesta ve svahu SSZ od vrchu Špičák (MO) (5448)** (Vysoký, 2019g);  
**Jezero Most-severní svah (pod rybníčky) (MO) (5447)** (Vysoký, 2019h);  
**Kličín (LN) (5747)** (Vysoký, 2015e; Vysoký, 2016n);  
**Kněžice-Horní Kněžický rybník a okolí (LN) (5746)** (Vysoký, 2015c);  
**Knínice-louka v okolí D8 u silnice DC-TP (UL) (5250)** (Vysoký-Archiv);  
**Litochovický potok při D8 (LT) (5450)** (Vysoký, 2017e);  
**Lukavec-pole mezi železnicí a Lovochemií (LT) (5450)** (Vysoký, 2015l);



**Milada-okolí komunikace nad starými haldami popílku** (UL) (5349) (Vysoký, 2018h);  
**Nádrž Roudníky-prostor nad nádrží** (UL) (5349) (Vysoký, 2019f);  
**Nádrž Roudníky-prostor okolí břehu nádrže** (UL) (5349) (Vysoký, 2019f);  
**Přestanov-pole JV od obce** (UL) (5349) (Vysoký-Archiv);  
**Rovný (vrch)** (UL) (5349) (Vysoký, 2019e);  
**Roztoky-svahy nad tratí** (UL) (5351) (Vysoký, 2017c);  
**Růžodolská výsypka** (MO) (5447) (Vysoký, 2019h);  
**Rvenice** (LN) (5648) (Vysoký, 2016n);  
**Řehlovice-ruderál u železniční tratí** (UL) (5349) (Vysoký, 2018g);  
**Siřejovice-parkoviště u D8** (LT) (5550) (Vysoký, 2015p);  
**Straškov-pískovna** (LT) (5651) (Vysoký, 2017j);  
**Travčice** (LT) (5451) (Vysoký-Archiv);  
**Trmice-haldy škváry a popílku** (UL) (5349) (Vysoký, 2018ch);  
**Trnovany (část Teplic)** (TP) (5349) (Vysoký, 2017k);  
**Úžín-východ** (UL) (5349) (Vysoký, 2016j);  
**Úžín-západ** (UL) (5349) (Vysoký, 2016k);  
**Vaňov-areál Luna** (UL) (5350) (Vysoký-Archiv);  
**Žďárek-louka u kruhového objezdu** (UL) (5250) (Vysoký, 2017l);  
**Žďárek-louka SZ od Žďáru** (UL) (5250) (Vysoký, 2019j);  
**Žďárek-okolí osady** (UL) (5250) (Vysoký.2019i);  
**Žďárek-trojúhelníková plocha mezi silnicí TP-DC a D8** (UL) (5250) (Vysoký-2018v);  
JIHOČESKÝ KRAJ (JČK)  
**Veselí nad Lužnicí-okolí D3** (TA) (6854) (Vysoký. 2016o)  
JIHOMORAVSKÝ KRAJ (JMK)  
**Blučínák-rybník SSV od ob. Blučina** (BO) (6965) (Vysoký, 2018a);  
**Litava-potok u obce Blučina** (BO) (6965) (Vysoký, 2018a);  
**Vojkovice-okolí** (BO) (6965) (Vysoký, 2018a);  
**Žabčice-pískovna a její okolí** (BO) (6965) (Vysoký, 2018i);  
KARLOVARSKÝ KRAJ (KVK)  
**Číňov-skládka AVE** (KV) (5743) (Vysoký, 2019m);  
KRÁLOVÉHRADECKÝ KRAJ (KHK)  
**Kanice-Rokelník-rybník** (HK) (5659) (Vysoký, 2016h);  
**Kanice-Vlčínek-rybník** (HK) (5659) (Vysoký, 2016h);  
**Kanice-Žabínek-rybník** (HK) (5659) (Vysoký, 2016h);  
MORAVSKOSLEZSKÝ KRAJ (MSK)  
**Černotín-Bečva** (PR) (6472) (Vysoký, 2015f);  
**Hluzov-okolí** (PR) (6472) (Vysoký, 2015f);  
**Kletné-okolí** (NJ) (6373) (Vysoký, 2018a);  
**Kunčice-okolí** (PR) (6472) (Vysoký, 2015f);  
**Malhotice** (PR) (6572) (Vysoký, 2015f);  
**Mankovice-okolí** (NJ) (6373) (Vysoký, 2015f);  
**Ústí-Malhotický potok** (PR) (6472) (Vysoký, 2015f);  
PLZEŇSKÝ KRAJ (PLK)  
**Rochlov-okolí** (PS) (6244) (Vysoký, 2017i);

PRAHA

**Dolní Chabry (AA) (5852) (Vysoký, 2015d; Vysoký, 2016m);**

**Dolní Chabry-ČOV a okolí (AA) (5852) (Vysoký, 2016m);**

**Praha-Horní Počernice (AA) (5853) (Vysoký, 2016v)**

STŘEDOČESKÝ KRAJ (SČK)

**Benátky nad Jizerou-skládka AVE (MB) (5755) (Vysoký, 2018r);**

**Bezno (MB) (5654) (Vysoký, 2017d);**

**Bradlec-střelnice (MB) (5555) (Vysoký, 2015m);**

**Kačov-břeh Jizery (MB) (5754) (Vysoký, 2018k);**

**Kačovský mlýn-okolí (MB) (5754) (Vysoký, 2016p);**

**Kosmonosy (MB) (5555) (Vysoký, 2016s);**

**Kozomín-okolí D8 (ME) (5752) (Vysoký, 2015k);**

**Měšice (PH) (5753) (Vysoký, 2015d; Vysoký, 2016m);**

**Nová Telib-rybníky v okolí (MB) (5656) (Vysoký, 2016t);**

**Poděbrady-U bažantnice (NY) (5856) (Vysoký, 2016u);**

**PP Chlum (MB) (5655) (Vysoký, 2016ch);**

Výskyt: III.-X.

Biotop: A-les; les na svahu s hustým keřovitým podrostem; lesní cesta-okolí; lesní průsek; lužní les; okraj lesa ● B-louka; louka s náletovými dřevinami; okraj louky; starý opuštěný sad; step s náletovými dřevinami; zahrada; zahradní kolonie ● C-břeh nádrže ČOV; břeh potoka; břeh rybníka; břeh řeky; navigace řeky; niva na břehu řeky; okolí nádrže; okolí potoka; okolí rybníka; okolí řeky ● D- ● E-okolí cesty; okraj cesty; okraj silnice ● F-haldy popílku; haldy škváry a popílku; okraj pole; okraj skládky; opuštěné hliniště s náletovými dřevinami; opuštěný průmyslový areál; pískovna a její okraje; pole; ruderál.

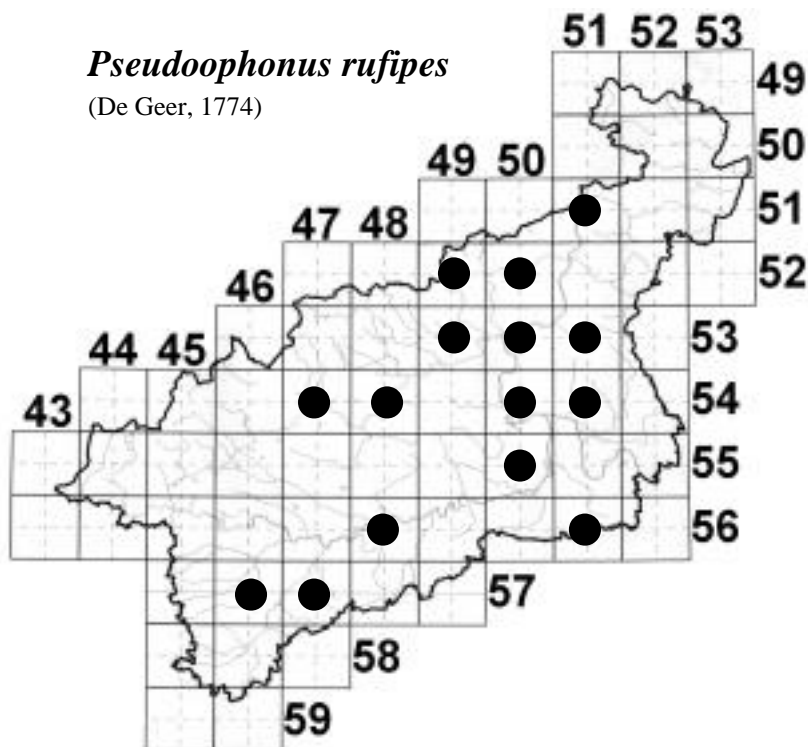
Způsob sběru: individuální odchyt; ZP (náplň 1:1 pivo-fridex + živolovné pasti).

Individuální sběr: pod cihlami; pod dřívím; pod hroudami; pod kameny; v náplavu a pod ním.

Poznámky k biotopům: Výskyt uváděný z hald Stanovským-Pulpánem, 2006 se nám podařilo potvrdit také na starých haldách škváry a popílku v okolí Trmic.

*Pseudoophonus rufipes*

(De Geer, 1774)



Čtverec síťového mapování: ULK: 5151-5249-5250-5349-5350-5351-5447-5448-5450-5451-5550-5648-5651-5746-5747

JČK: 6854

JMK: 6965

KHK: 5659

KVK: 5743

MSK: 6373-6472-6572

PLK: 6244

PRAHA: 5852-5853

SČK: 5555-5654-5655-5656-5752-5753-5754-5755-5856

*Pterostichus aethiops* (Panzer, 1797)

Prameny: VYSOKÝ-Archiv

Lokalita

ÚSTECKÝ KRAJ (ULK) -

KRÁLOVÉHRADECKÝ KRAJ (KHK)

**Choustníkovo Hradiště (TU) (5561) (Vysoký-Archiv);**

Výskyt: VIII.

Biotop: A-les ● B- ● C- ● D- ● E- ● F-

Způsob sběru: ZP (náplň 1:1 pivo-fridex).

Individuální sběr: -

Čtverec síťového mapování: ULK:

KHK: 5561

***Pterostichus anthracinus*** (Illiger, 1798)

Prameny: VYSOKÝ-Archiv;

2015

VYSOKÝ-2015f; VYSOKÝ-2015i; VYSOKÝ-2015j;

2016

VYSOKÝ-2016h;

2017

VYSOKÝ-2017i;

2018

VYSOKÝ-2018a; VYSOKÝ-2018d;

Lokality

ÚSTECKÝ KRAJ (ULK)

**Dolní Žleb** (DC) (5151) (Vysoký-Archiv);

**Chabařovice-okolí rybníka Glaser** (UL) (5349) (Vysoký, 2015j);

**Chabařovice-Prkenný mlýn** (UL) (5349) (Vysoký, 2015i);

**Svádov-Valtířov, u Labe** (UL) (5350) (Vysoký-Archiv);

**Velký rybník v obci Doubice** (DC) (5152) (Vysoký, 2018d);

KRÁLOVÉHRADECKÝ KRAJ (KHK)

**Kanice-Rokelník-rybník** (HK) (5659) (Vysoký, 2016h);

**Kanice-Vlčínek-rybník** (HK) (5659) (Vysoký, 2016h);

**Kanice-Žabínek-rybník** (HK) (5659) (Vysoký, 2016h);

**PP Kanice lesní rybník** (HK) (5659) (Vysoký, 2016h);

MORAVSKOSLEZSKÝ KRAJ (MSK)

**Hynčice-prostor U Moravské brány** (NJ) (6372) (Vysoký, 2015f);

**Kletné-okolí** (NJ) (6373) (Vysoký, 2018a);

PLZEŇSKÝ KRAJ (PLK)

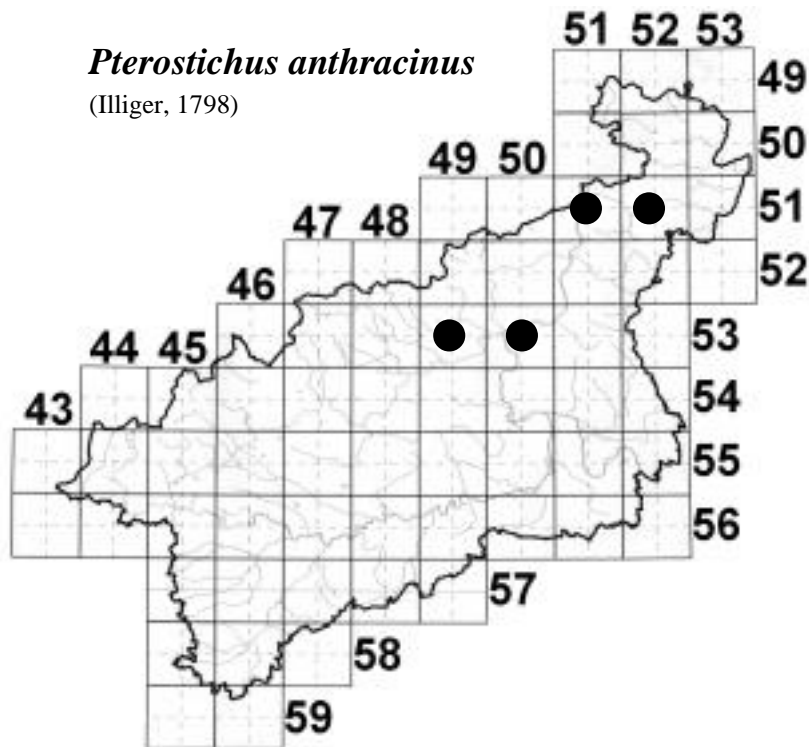
**Rochlov-okolí** (PS) (6244) (Vysoký, 2017i);

Výskyt: III.-VI. + VIII.-IX.

Biotop: A-lužní les ● B- ● C-břeh rybníka; břeh řeky; dno vypuštěného rybníka; okolí rybníka ● D- ● E- ● F-.

Způsob sběru: individuální odchyt; ZP (náplň 1:1 pivo-fridex).

Individuální sběr: vyšlapání bahna na břehu rybníka, pod kameny; pod kusem kůry ležící na zemi; pod kusem dřeva na dně rybníka.



Čtverec síťového mapování: ULK: 5151-5152-5349-5350

KHK: 5659

MSK: 6372-6373

PLK: 6244

***Pterostichus gracilis*** (Dejean, 1828)

Poznámky k systematice: Tento druh je Pulpánem-Hůrkou, 1996 uveden jako *Pterostichus (Melanius) guentheri* (Sturm, 1824). Hůrka, 1996 jej uvádí jako *Pterostichus (Melanius) gracilis gracilis* (Dejean, 1828) a Zahradník, 2017: 41 jej uvádí jako *Pterostichus (Pseudomaseus) gracilis gracilis* (Dejean, 1828). Viz také poznámku u druhu *Pterostichus minor*, kde je podobný problém s přeražením druhu i podrodu.

Prameny: VYSOKÝ-Archiv;

2018

VYSOKÝ-2018a;

Lokality

ÚSTECKÝ KRAJ (ULK)

**Dolní Žleb** (DC) (5151) (Vysoký-Archiv);

MORAVSKOSLEZSKÝ KRAJ (MSK)

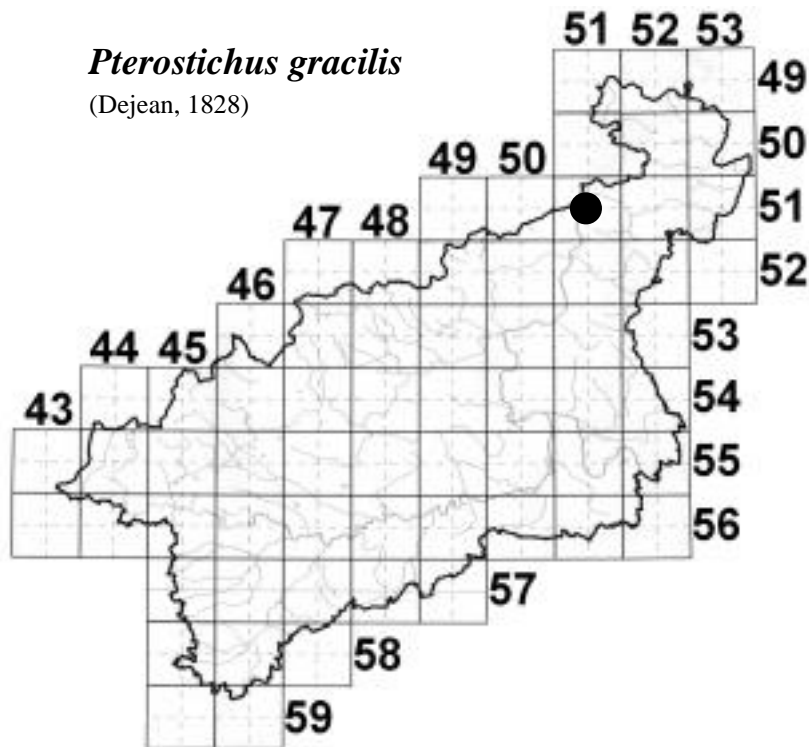
**Kletné-okolí** (NJ) (6373) (Vysoký, 2018a);

Výskyt: IV.-V.

Biotop: A- ● B-louka ● C-břeh řeky ● D- ● E- ● F-.

Způsob sběru: individuální odchyt.

Individuální sběr: pod kameny.



Čtverec síťového mapování: ULK: 5151  
MSK: 6373

***Pterostichus macer*** (Marsham, 1802)

Prameny: 2016  
VYSOKÝ-2016s;  
2018  
VYSOKÝ-2018h;  
2019  
VYSOKÝ-2019e; VYSOKÝ-2019f; VYSOKÝ-2019g; VYSOKÝ-2019h;

Lokalita  
ÚSTECKÝ KRAJ (ULK)

**Jezero Most-okraj lesa SZ od vrchu Špičák (MO) (5448) (Vysoký, 2019g);**  
**Jezero Most-Střimická výsypka (MO) (5447) (Vysoký, 2019h);**  
**Milada-okolí eutr. nádrže (UL) (5349) (Vysoký, 2019f);**  
**Milada-okolí komunikace nad starými haldami popílku (UL) (5349) (Vysoký, 2018h);**  
**Milada-okolí nádrže (UL) (5349) (Vysoký, 2019e);**  
**Nádrž Roudníky-prostor nad nádrží (UL) (5349) (Vysoký, 2019f);**  
**Nádrž Roudníky-prostor okolí břehu nádrže (UL) (5349) (Vysoký, 2019f);**  
**Růžodolská výsypka (MO) (5447) (Vysoký, 2019h);**  
**Suché-vrch směrem k Jedovině (TP) (5349) (Vysoký, 2019f);**

STŘEDOČESKÝ KRAJ (SČK)

**Kosmonosy (MB) (5555) (Vysoký, 2016s);**

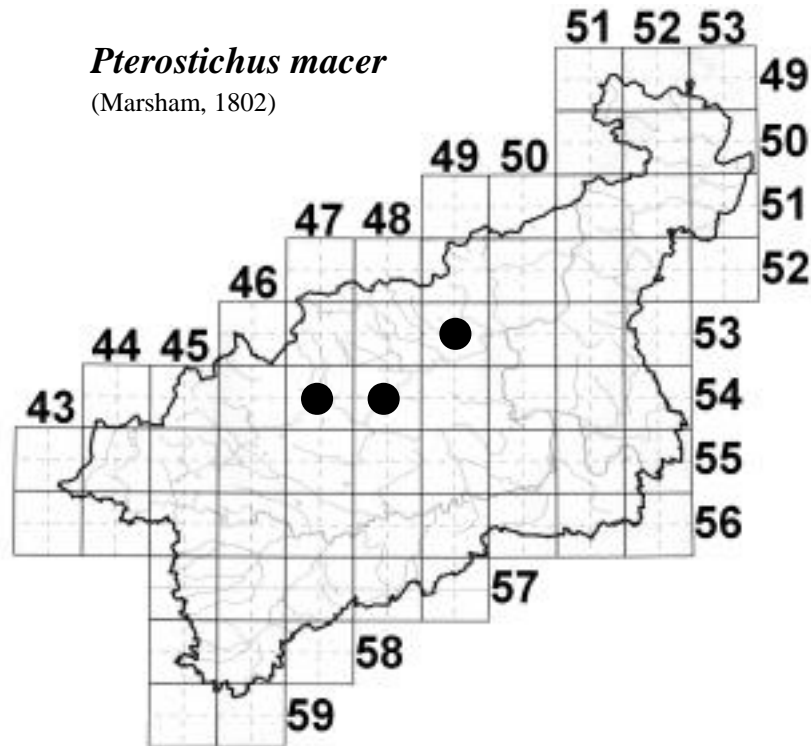
Výskyt: VI.-IX.

Biotop: A-les; okraj lesa ● B-louka ● C-okolí břehu nádrže; okolí nádrže ● D- ● E-  
okolí silnice; okraj cesty ● F-ruderál; výsypka (holá, bez porostu).

Způsob sběru: ZP (náplň 1:1 pivo-fridex).

Individuální sběr: -

Poznámky k biotopům: Na rozdíl od Hůrky, 1996 i Stanovského-Pulpána, 2006 se tento druh nevyhýbá ani polozastíněným stanovištěm a byl potvrzen také na výsypkách.



Čtverec síťového mapování: ULK: 5349-5447-5448

SČK: 5555

### *Pterostichus melanarius* (Illiger, 1798)

Prameny: VYSOKÝ-Archiv

2015

VYSOKÝ-2015b; VYSOKÝ-2015c; VYSOKÝ-2015d; VYSOKÝ-2015e; VYSOKÝ-  
2015f; VYSOKÝ-2015h; VYSOKÝ-2015ch; VYSOKÝ-2015i; VYSOKÝ-2015j;  
VYSOKÝ-2015k; VYSOKÝ-2015l; VYSOKÝ-2015p;

2016

VYSOKÝ-2016c; VYSOKÝ-2016g; VYSOKÝ-2016h; VYSOKÝ-2016m; VYSOKÝ-  
2016n; VYSOKÝ-2016r; VYSOKÝ-2016s; VYSOKÝ-2016u; VYSOKÝ-2016v;  
VYSOKÝ-2016w; VYSOKÝ-2016x;

2017

VYSOKÝ-2017d; VYSOKÝ-2017f; VYSOKÝ-2017h; VYSOKÝ-2017j;

2018

VYSOKÝ-2018a; VYSOKÝ-2018c; VYSOKÝ-2018d; VYSOKÝ-2018k; VYSOKÝ-2018n; VYSOKÝ-2018o; VYSOKÝ-2018r; VYSOKÝ-2018s; VYSOKÝ-2018v; VYSOKÝ-2018x;

2019

VYSOKÝ-2019b; VYSOKÝ-2019c; VYSOKÝ-2019e; VYSOKÝ-2019f; VYSOKÝ-2019g; VYSOKÝ-2019h; VYSOKÝ-2019ch; VYSOKÝ-2019i; VYSOKÝ, 2019j; VYSOKÝ, 2019n; VYSOKÝ, 2019r;

Lokality

ÚSTECKÝ KRAJ (ULK)

**Břvany (LN)** (5648) (Vysoký, 2015e; Vysoký, 2016n);  
**Dělouš-plocha jižně u D8 (UL)** (5249) (Vysoký-2019n);  
**Dubice-mezi tunely D8 (LT)** (5450) (Vysoký, 2015b; Vysoký, 2016c; Vysoký, 2018c);  
**Holedeč (LN)** (5747) (Vysoký, 2015e; Vysoký, 2016n);  
**Hřivice-okolí (LN)** (5748) (Vysoký-Archiv);  
**Chabařovice-letišťe (UL)** (5349) (Vysoký, 2019b);  
**Chabařovice-okolí rybníka Glaser (UL)** (5349) (Vysoký, 2015j);  
**Chabařovice-Prkenný mlýn (UL)** (5349) (Vysoký, 2015i);  
**Jezero Dělouš a okolí (UL)** (5249) (Vysoký, 2019c);  
**Jezero Most-okraj lesa SZ od vrchu Špičák (MO)** (5448) (Vysoký, 2019g);  
**Kličín (LN)** (5747) (Vysoký, 2015e; Vysoký, 2016n);  
**Kluček (LN)** (5747) (Vysoký, 2015e);  
**Knínice-louka nad D8 (UL)** (5250) (Vysoký, 2016r);  
**Knínice-louka v okolí D8 u silnice DC-TP (UL)** (5250) (Vysoký-Archiv);  
**Lukavec-pole mezi železnicí a Lovochemií (LT)** (5450) (Vysoký, 2015l);  
**Milada-okolí eutr. nádrže (UL)** (5349) (Vysoký, 2019f);  
**Nádrž Roudníky-prostor okolí břehu nádrže (UL)** (5349) (Vysoký, 2019f);  
**Nádrž Roudníky-prostor pod nádrží (UL)** (5349) (Vysoký, 2019f);  
**Nová Oleška-Bynovecký potok (DC)** (5151) (Vysoký-Archiv);  
**Proboštov-Panský les (TP)** (5348) (Vysoký, 2018n);  
**Proboštovský park (TP)** (5349) (Vysoký, 2018o);  
**Prostřední Žleb (DC)** (5151) (Vysoký-Archiv);  
**Přestanov-okolí (UL)** (5349) (Vysoký, 2016w);  
**Přestanov-pole JV od obce (UL)** (5349) (Vysoký-Archiv);  
**Radejčinský potok u D8 (UL)** (5349) (Vysoký, 2017f);  
**Rovný (vrch) (UL)** (5349) (Vysoký, 2019e);  
**Růžodolská výsypka (MO)** (5447) (Vysoký, 2019h);  
**Rvenice (LN)** (5648) (Vysoký, 2015e; Vysoký, 2016n);  
**Sedčice (LN)** (5646) (Vysoký, 2015e);  
**Siřejovice-parkoviště u D8 (LT)** (5550) (Vysoký, 2015p);  
**Soběchleby-les v prostoru Za cihelnou (LN)** (5747) (Vysoký, 2015c);  
**Straškov-pískovna (LT)** (5651) (Vysoký, 2017j);  
**Suché-vrch směrem k Jedovině (TP)** (5349) (Vysoký, 2019f);  
**Úžín-východ (UL)** (5349) (Vysoký, 2019ch);



**Velký rybník v obci Doubice (DC) (5152) (Vysoký, 2018d);**  
**Žďárek-louka pod D8 a okolí (UL) (5250) (Vysoký, 2016x);**  
**Žďárek-louka SZ od Žďáru (UL) (5250) (Vysoký, 2019j);**  
**Žďárek-okolí osady (UL) (5250) (Vysoký.2019i);**  
**Žďárek-prostor západně od osady (UL) (5250) (Vysoký, 2018x);**  
**Žďárek-trojúhelníková plocha mezi silnicí TP-DC a D8 (UL) (5250) (Vysoký-2018v);**  
**Žežice (UL) (5350) (Vysoký-Archiv);**  
**Žimský potok u D8 (UL) (5349) (Vysoký, 2016g; Vysoký, 2017h);**  
JIHOČESKÝ KRAJ (JČK)  
**Soběslav-D3 (TA) (6754) (Vysoký, 2015ch)**  
JIHOMORAVSKÝ KRAJ (JMK)  
**Litava-potok u obce Blučina (BO) (6965) (Vysoký, 2018a);**  
KRÁLOVÉHRADECKÝ KRAJ (KHK)  
**Choustníkovo Hradiště (TU) (5561) (Vysoký-Archiv);**  
**Kanice-Rokelník-rybník (HK) (5659) (Vysoký, 2016h);**  
**Kanice-Vlčínek-rybník (HK) (5659) (Vysoký, 2016h);**  
**Kanice-Žabínek-rybník (HK) (5659) (Vysoký, 2016h);**  
**PP Kanice lesní rybník (HK) (5659) (Vysoký, 2016h);**  
MORAVSKOSLEZSKÝ KRAJ (MSK)  
**Hluzov-okolí (PR) (6472) (Vysoký, 2015f);**  
**Kletné-okolí (NJ) (6373) (Vysoký, 2018a);**  
**Kletné-okolí D1 (NJ) (6373) (Vysoký, 2015f);**  
**Kletné-okolí JZ od obce (NJ) (6373) (Vysoký, 2015f);**  
**Kunčice-okolí (PR) (6472) (Vysoký, 2015f);**  
**Malhotice (PR) (6572) (Vysoký, 2015f);**  
**Mankovice-okolí (NJ) (6373) (Vysoký, 2015f);**  
**Mankovice-řeka Odra (NJ) (6373) (Vysoký, 2015f);**  
**Ústí-břeh Bečvy (PR) (6472) (Vysoký, 2015f);**  
**Ústí-Malhotický potok (PR) (6472) (Vysoký, 2015f);**  
**Ústí-okolí (PR) (6472) (Vysoký, 2015f);**  
PARDUBICKÝ KRAJ (PAK)  
**Nasavrky-skládka AVE (CR) (6160) (Vysoký, 2018s);**  
PRAHA  
**Ďáblice (AA) (5852) (Vysoký, 2016m);**  
**Dolní Chabry (AA) (5852) (Vysoký, 2015d; Vysoký, 2016m);**  
**Dolní Chabry-ČOV a okolí (AA) (5852) (Vysoký, 2016m);**  
**Praha-Horní Počernice (AA) (5853) (Vysoký, 2016v)**  
STŘEDOČESKÝ KRAJ (SČK)  
**Benátky nad Jizerou-skládka AVE (MB) (5755) (Vysoký, 2018r);**  
**Bezno (MB) (5654) (Vysoký, 2017d);**  
**Bradlec-střelnice (MB) (5555) (Vysoký, 2015m);**  
**Děkov a okolí (RA) (5847) (Vysoký, 2015c);**  
**Kačov-břeh Jizery (MB) (5754) (Vysoký. 2018k);**  
**Kozomín-okolí D8 (ME) (5752) (Vysoký, 2015k);**



Čtverec síťového mapování: ULK: 5151-5152-5249-5250-5348-5349-5350-5447-5448-  
5450-5550-5646-5648-5651-5747-5748  
JČK: 6754  
JMK: 6965  
KHK: 5561-5659  
MSK: 6373-6472-6572  
PAK: 6160  
PRAHA: 5852-5853  
SČK: 5455-5555-5650-5654-5752-5753-5754-5755-5847-5853-5856

***Pterostichus melas*** (Creutzer, 1799)

Prameny: 2015  
VYSOKÝ-2015e;  
2018  
VYSOKÝ-2018a;

Lokalita

ÚSTECKÝ KRAJ (ULK)

**Kličín** (LN) (5747) (Vysoký, 2015e);

JIHOMORAVSKÝ KRAJ (JMK)

**Vojkovice-okolí** (BO) (6965) (Vysoký, 2018a);

Výskyt: VIII.

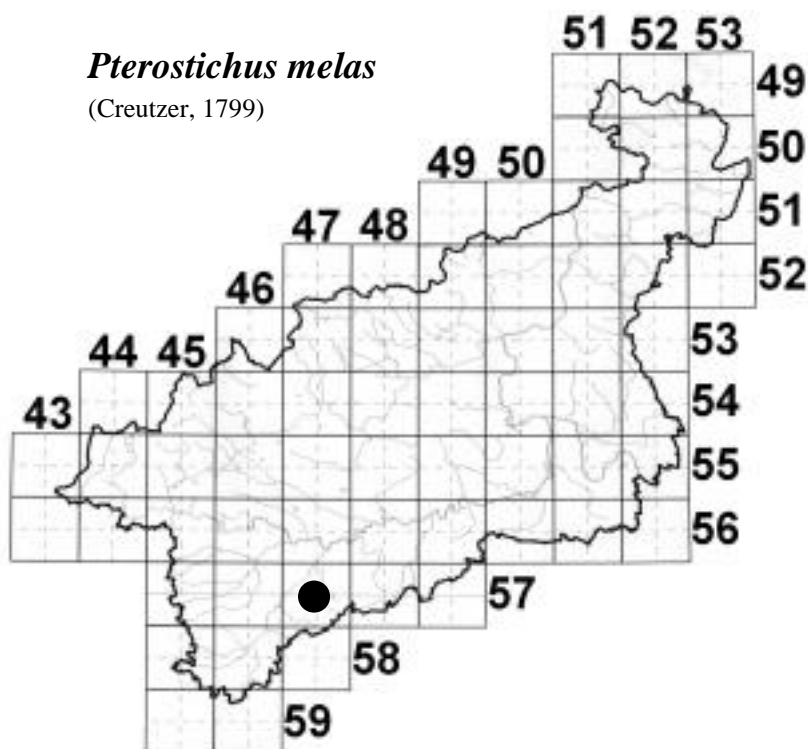
Biotop: A-okraj lesa ● B- ● C- ● D- ● E- ● F-.

Způsob sběru: ZP (náplň 1:1 pivo-fridex).

Individuální sběr: -

*Pterostichus melas*

(Creutzer, 1799)



Čtverec síťového mapování: ULK: 5747

JMK: 6965

*Pterostichus minor* (Gyllenhal, 1827)

Poznámka k systematice: Tento druh je uváděn Pulpánem-Hůrkou. 1993 pod jménem *Pterostichus (Melanius) brunneus* (Sturm, 1824). Hůrka, 1996 jej uvádí jako *Pterostichus (Melanius) minor minor* (Gyllenhal, 1827), ale Zahradník, 2017: 41 jej má pod jménem *Pterostichus (Pseudomaseus) minor minor* (Gyllenhal, 1827). Zde je zařazující hlavně zařazení do různých podrodů a je proto nutné tento fakt vzít v úvahu (Biolib-2020 má tento druh také v podrodu *Pseudomaseus*), ale nikde se mi nepodařilo nalézt práci zdůvodňující jak přejmenování tohoto druhu, tak i důvod jeho zařazení do jiného podrodu.

Prameny: 2015

VYSOKÝ-2015j;

2016

VYSOKÝ-2016i;

2019

VYSOKÝ-2019i; VYSOKÝ, 2019n;

Lokality

ÚSTECKÝ KRAJ (ULK)

**Dělouš-plocha jižně u D8 (UL) (5249) (Vysoký-2019n);**

**Chabařovice-okolí rybníka Glaser (UL) (5349) (Vysoký, 2015j);**

**Proboštov-cyklostezka (TP) (5349) (Vysoký, 2016i);**

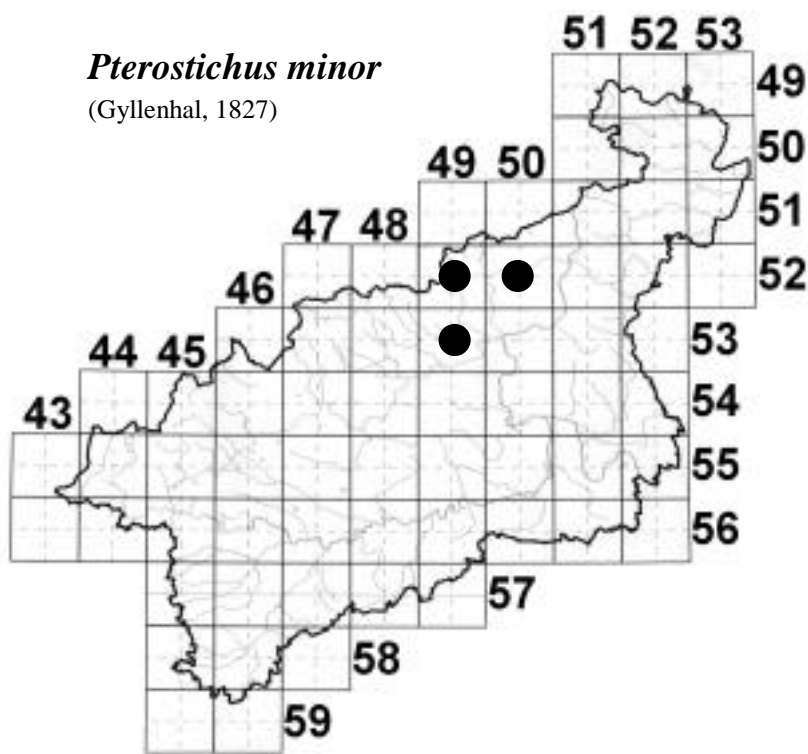
**Žďárek-okolí osady (UL) (5250) (Vysoký.2019i);**

Výskyt: III.-VI.

Biotop: A-okraj lesa ● B-louka ● C-břeh rybníka ● D- ● E- ● F-

Způsob sběru: individuální odchyt; prosev; ZP (náplň 1:1 pivo-fridex).

Individuální sběr: v humusu pod navátým listím.



Čtverec síťového mapování: ULK: 5249-5250-5349

### *Pterostichus niger* (Schaller, 1783)

Prameny: VYSOKÝ-Archiv

2015

VYSOKÝ-2015b; VYSOKÝ-2015c; VYSOKÝ-2015d; VYSOKÝ-2015e; VYSOKÝ-2015f; VYSOKÝ-2015g; VYSOKÝ-2015j; VYSOKÝ-2015k; VYSOKÝ-2015l; VYSOKÝ-2015m; VYSOKÝ-2015q;

2016

VYSOKÝ-2016c; VYSOKÝ-2016e; VYSOKÝ-2016g; VYSOKÝ-2016h; VYSOKÝ-2016ch; VYSOKÝ-2016j; VYSOKÝ-2016k; VYSOKÝ-2016m; VYSOKÝ-2016n; VYSOKÝ-2016o; VYSOKÝ-2016r; VYSOKÝ-2016t; VYSOKÝ-2016u; VYSOKÝ-2016x;

2017

VYSOKÝ-2017b; VYSOKÝ-2017f; VYSOKÝ-2017h; VYSOKÝ-2017j; VYSOKÝ-2017l;

2018

VYSOKÝ-2018a; VYSOKÝ-2018c; VYSOKÝ-2018d; VYSOKÝ-2018e; VYSOKÝ-2018h; VYSOKÝ-2018l; VYSOKÝ-2018n; VYSOKÝ-2018p; okraj skládky; VYSOKÝ-2018t; VYSOKÝ-2018u; VYSOKÝ-2018v; VYSOKÝ-2018x;

VYSOKÝ-2019c; VYSOKÝ-2019e; VYSOKÝ-2019f; VYSOKÝ-2019g; VYSOKÝ-2019h; VYSOKÝ-2019ch; VYSOKÝ-2019i; VYSOKÝ, 2019j; VYSOKÝ, 2019k; VYSOKÝ, 2019m; VYSOKÝ, 2019n;

Lokalita

ÚSTECKÝ KRAJ (ULK)

- Dělouš-plocha jižně u D8** (UL) (5249) (Vysoký-2019n);  
**Doksany-slepé rameno Ohře** (LT) (5550) (Vysoký, 2018p);  
**Dubice-mezi tunely D8** (LT) (5450) (Vysoký, 2015b; Vysoký, 2016c; Vysoký, 2017b; Vysoký, 2018c);  
**Holedeč** (LN) (5747) (Vysoký, 2015e);  
**Chabařovice-Leone** (UL) (5349) (Vysoký-Archiv);  
**Chabařovice-okolí rybníka Glaser** (UL) (5349) (Vysoký, 2015j);  
**Jezero Dělouš a okolí** (UL) (5249) (Vysoký, 2019c);  
**Jezero Most-prostor mezi vrchem Špičák a letišťem** (MO) (5448) (Vysoký, 2019g);  
**Jezero Most-okraj lesa SZ od vrchu Špičák** (MO) (5448) (Vysoký, 2019g);  
**Jezero Most-severní svah (pod rybníčky)** (MO) (5447) (Vysoký, 2019h);  
**Jezero Most-Střimická výsypka** (MO) (5447) (Vysoký, 2019h);  
**Kličín** (LN) (5747) (Vysoký, 2016n);  
**Kněžice-Horní Kněžický rybník a okolí** (LN) (5746) (Vysoký, 2015c);  
**Knínice-louka nad D8** (UL) (5250) (Vysoký, 2016r);  
**Knínice-louka v okolí D8 u silnice DC-TP** (UL) (5250) (Vysoký-Archiv);  
**Louka u Litvínova-SZ od Coubalova rybníka** (MO) (5447) (Vysoký, 2018l);  
**Lukavec-pole mezi železnicí a Lovochemií** (LT) (5450) (Vysoký, 2015l);  
**Maxičky-okolí opuštěného hotelu** (DC) (5151) (Vysoký, 2018e);  
**Milada-okolí eutr. nádrže** (UL) (5349) (Vysoký, 2019f);  
**Milada-okolí komunikace nad starými haldami popílku** (UL) (5349) (Vysoký, 2018h);  
**Milada-okolí nádrže** (UL) (5349) (Vysoký, 2019e);  
**Nádrž Roudníky-prostor pod nádrží** (UL) (5349) (Vysoký, 2019f);  
**Proboštov-Panský les** (TP) (5348) (Vysoký, 2018n);  
**Prostřední Žleb** (DC) (5151) (Vysoký-Archiv);  
**Radejčinský potok u D8** (UL) (5349) (Vysoký, 2016e ; Vysoký, 2017f);  
**Rovný (vrch)** (UL) (5349) (Vysoký, 2019e);  
**Růžodolská výsypka** (MO) (5447) (Vysoký, 2019h);  
**Rvenice** (LN) (5648) (Vysoký, 2015e; Vysoký, 2016n);  
**Sedčice** (LN) (5646) (Vysoký, 2015e);  
**Strádov-okolí Šotolského potoka u silnice TP-DC** (UL) (5349) (Vysoký, 2015q);  
**Straškov-pískovna** (LT) (5651) (Vysoký, 2017j);  
**Suché-vrch směrem k Jedovině** (TP) (5349) (Vysoký, 2019f);  
**Úžín-východ** (UL) (5349) (Vysoký, 2016j; Vysoký, 2018t; Vysoký, 2019ch);  
**Úžín-západ** (UL) (5349) (Vysoký, 2016k; Vysoký, 2018u);  
**Velký rybník v obci Doubice** (DC) (5152) (Vysoký, 2018d);  
**Žďárek-louka pod D8 a okolí** (UL) (5250) (Vysoký, 2016x);

**Žďárek-louka SZ od Žďáru** (UL) (5250) (Vysoký, 2019j);  
**Žďárek-louka u kruhového objezdu** (UL) (5250) (Vysoký, 2017l);  
**Žďárek-okolí osady** (UL) (5250) (Vysoký, 2019i);  
**Žďárek-prostor mezi D8 a silnicí TP-DC** (UL) (5250) (Vysoký, 2019k);  
**Žďárek-prostor západně od osady** (UL) (5250) (Vysoký, 2018x);  
**Žďárek-trojúhelníková plocha mezi silnicí TP-DC a D8** (UL) (5250) (Vysoký-2018v);  
**Žimský potok u D8** (UL) (5349) (Vysoký, 2016g; Vysoký, 2017h);

JIHOČESKÝ KRAJ (JČK)

**Veselí nad Lužnicí-okolí D3** (TA) (6854) (Vysoký, 2016o)

KARLOVARSKÝ KRAJ (KVK)

**Číňov-skládka AVE** (KV) (5743) (Vysoký, 2019m);

KRÁLOVÉHRADECKÝ KRAJ (KHK)

**Choustníkovo Hradiště** (TU) (5561) (Vysoký-Archiv);

**Kanice-Rokelník-rybník** (HK) (5659) (Vysoký, 2016h);

**Kanice-Vlčínek-rybník** (HK) (5659) (Vysoký, 2016h);

**Kanice-Žabínek-rybník** (HK) (5659) (Vysoký, 2016h);

**PP Kanice lesní rybník** (HK) (5659) (Vysoký, 2016h);

MORAVSKOSLEZSKÝ KRAJ (MSK)

**Kletné-okolí** (NJ) (6373) (Vysoký, 2018a);

**Kletné-okolí D1** (NJ) (6373) (Vysoký, 2015f);

**Kletné-okolí JZ od obce** (NJ) (6373) (Vysoký, 2015f);

**Mankovice-okolí** (NJ) (6373) (Vysoký, 2015f);

**Ústí-okolí** (PR) (6472) (Vysoký, 2015f);

PRAHA

**Ďáblice** (AA) (5852) (Vysoký, 2016m);

**Dolní Chabry** (AA) (5852) (Vysoký, 2016m);

STŘEDOČESKÝ KRAJ (SČK)

**Benátky nad Jizerou-skládka AVE** (MB) (5755) (Vysoký, 2018r);

**Bradlec-střelnice** (MB) (5555) (Vysoký, 2015m);

**Hovorčice-Líbeznice** (PH) (5853) (Vysoký, 2016m);

**Kozomín-okolí D8** (ME) (5752) (Vysoký, 2015k);

**Líbeznice-Líbeznický potok** (PH) (5853) (Vysoký, 2015d);

**Měšice** (PH) (5753) (Vysoký, 2015d);

**Milíčov-okolí** (RA) (5947) (Vysoký, 2015e);

**Nová Telib-rybníky v okolí** (MB) (5656) (Vysoký, 2016t);

**Poděbrady-U bažantnice** (NY) (5856) (Vysoký, 2016u);

**PP Chlum** (MB) (5655) (Vysoký, 2016ch);

**Vrchbělá-prostor SV od ob. Dvůr** (MB) (5454) (Vysoký, 2015g);

Výskyt: III.-X.

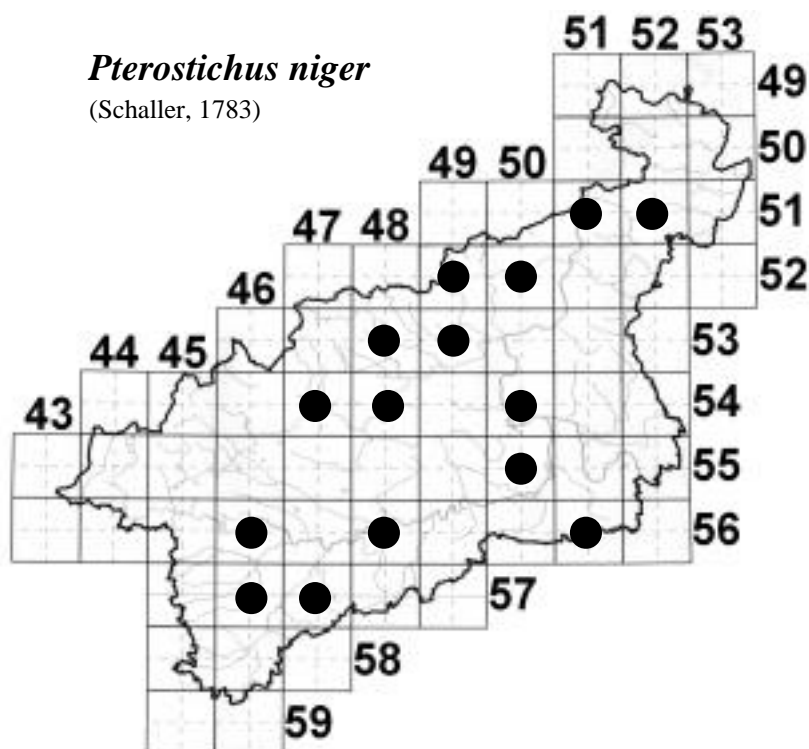
Biotop: A-les, lesní cesta-okolí; lesní průsek; lesopark; lužní les; okraj lesa ● B-kamenná suť nad lesní cestou; louka; louka s náletovými dřevinami; polní mez; zahradní kolonie ● C-břeh nádrže; břeh potoka; břeh rybníka; okolí břehu nádrže; okolí potoka; okolí rybníka; okolí řeky; svah nad břehem nádrže ● D- ● E-okraj

cesty; okraj silnice ● F-haldy popílku; okraj skládky; opuštěný průmyslový areál; pískovna a její okraje; pole; ruderal; výsypka (holá, bez porostu).

Způsob sběru: individuální odchyt; ZP (náplň 1:1 pivo-fridex).

Individuální sběr: pod cihlami; pod dřívím, pod kameny; pod kůrou vyvráceného stromu (olše); pod kusem betonu; pod kusem linolea; pod pneumatikou.

Poznámky v bionomii: Druh někdy proniká i do okolí činných skládek a na haldy popílku a škváry bez porostu. Tato možnost výskytu není udávaná Hůrkou, 1996, a není uvedena ani v práci Stanovský-Pulpán, 2006..



Čtverec síťového mapování: ULK: 5151-5152-5249-5250-5348-5349-5447-5448-5450-5550-5646-5648-5651-5746-5747

JČK: 6854

KHK: 5561-5659

KVK: 5743

MSK: 6373-6472

PRAHA: 5852

SČK: 5454-5555-5655-5656-5752-5753-5755-5853-5856-5947

### *Pterostichus nigrata* (Paykull, 1790)

Prameny: VYSOKÝ-Archiv;

2015

VYSOKÝ-2015j;

2016

VYSOKÝ-2016h; VYSOKÝ-2016t;

2017



VYSOKÝ-2017i;

2018

VYSOKÝ-2018d;

Lokality

ÚSTECKÝ KRAJ (ULK)

**Dolní Žleb (DC) (5151) (Vysoký-Archiv);**

**Chabařovice-okolí rybníka Glaser (UL) (5349) (Vysoký, 2015j);**

**Velký rybník v obci Doubice (DC) (5152) (Vysoký, 2018d);**

KRÁLOVÉHRADECKÝ KRAJ (KHK)

**Kanice-Žabínek-rybník (HK) (5659) (Vysoký, 2016h);**

PLZEŇSKÝ KRAJ (PLK)

**Rochlov-okolí (PS) (6244) (Vysoký, 2017i);**

STŘEDOČESKÝ KRAJ (SČK)

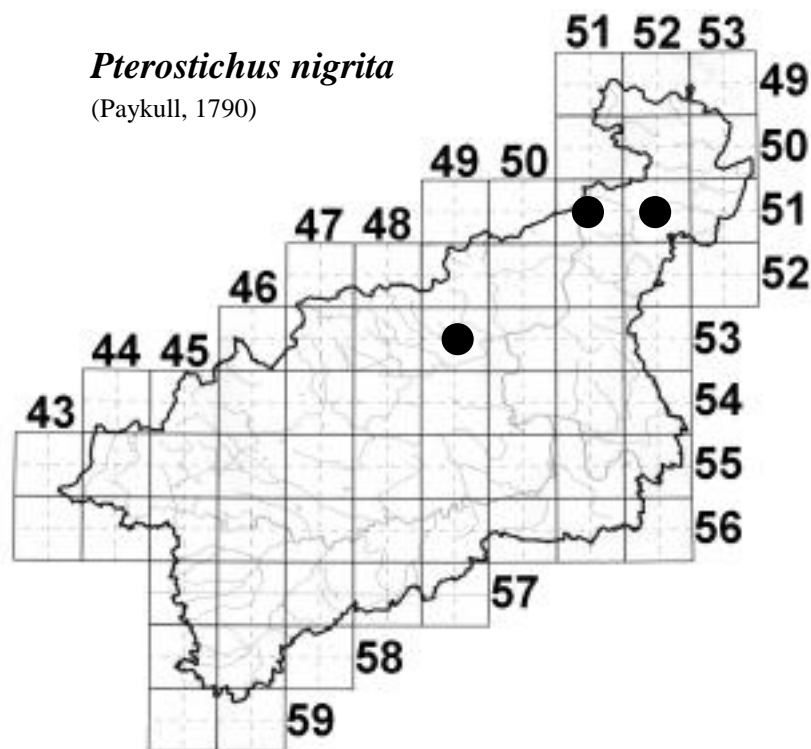
**Nová Telib-rybníky v okolí (MB) (5656) (Vysoký, 2016t);**

Výskyt: IV.-VI. + VIII. + X.

Biotop: A-lužní les ● B- ● C-břeh rybníka; břeh řeky; okolí rybníka ● D- ● E- ● F-.

Způsob sběru: individuální odchyt; ZP (náplň 1:1 pivo-fridex).

Individuální sběr: v náplavu a pod ním.



Čtverec síťového mapování: ULK: 5151-5152-5349

KHK: 5659

PLK: 6244

SČK: 5656

*Pterostichus oblongopunctatus* (Fabricius, 1787)

Prameny: VYSOKÝ-Archiv;

2015

VYSOKÝ-2015b; VYSOKÝ-2015c; VYSOKÝ-2015f; VYSOKÝ-2015o;

2016

VYSOKÝ-2016c; VYSOKÝ-2016h; VYSOKÝ-2016ch; VYSOKÝ-2016t; VYSOKÝ-2016x;

2017

VYSOKÝ-2017b; VYSOKÝ-2017f; VYSOKÝ-2017i;

2018

VYSOKÝ-2018a; VYSOKÝ-2018c; VYSOKÝ-2018l; VYSOKÝ-2018m;

2019

VYSOKÝ-2019e; VYSOKÝ-2019f; VYSOKÝ, 2019m;

Lokality

ÚSTECKÝ KRAJ (ULK)

**Dubice-mezi tunely D8 (LT) (5450) (Vysoký, 2015b; Vysoký, 2016c; Vysoký, 2017b);**

**Rovný (vrch) (UL) (5349) (Vysoký, 2018c; Vysoký, 2019e);**

**Chabařovice-Leone (UL) (5349) (Vysoký-Archiv);**

**Kojetice-okolí (UL) (5350) (Vysoký-Archiv);**

**Louka u Litvínova-SZ od Coubalova rybníka (MO) (5447) (Vysoký, 2018l);**

**Nádrž Roudníky-prostor nad nádrží (UL) (5349) (Vysoký, 2019f);**

**Radejčinský potok u D8 (UL) (5349) (Vysoký, 2017f);**

**Žďárek-louka pod D8 a okolí (UL) (5250) (Vysoký, 2016x);**

KARLOVARSKÝ KRAJ (KVK)

**Číňov-skládka AVE (KV) (5743) (Vysoký, 2019m);**

KRÁLOVÉHRADECKÝ KRAJ (KHK)

**Kanice-Rokelník-rybník (HK) (5659) (Vysoký, 2016h);**

**Kanice-Vlčínek-rybník (HK) (5659) (Vysoký, 2016h);**

**Kanice-Žabínek-rybník (HK) (5659) (Vysoký, 2016h);**

**PP Kanice lesní rybník (HK) (5659) (Vysoký, 2016h);**

LIBERECKÝ KRAJ (LBK)

**Nová Ves u Kamenického Šenova-les SV od obce (CL) (5252) (Vysoký, 2018m);**

MORAVSKOSLEZSKÝ KRAJ (MSK)

**Hluzov-okolí (PR) (6472) (Vysoký, 2015f);**

**Kletné-okolí (NJ) (6373) (Vysoký, 2018a);**

PLZEŇSKÝ KRAJ (PLK)

**Rochlov-okolí (PS) (6244) (Vysoký, 2017i);**

**Svinná-Radnický potok (RO) (6147) (Vysoký, 2015c);**

PRAHA

**Praha-Modřany (AA) (5952) (Vysoký, 2015o);**

STŘEDOČESKÝ KRAJ (SČK)

**Nová Telib-rybníky v okolí (MB) (5656) (Vysoký, 2016t);**

**PP Chlum (MB) (5655) (Vysoký, 2016ch);**

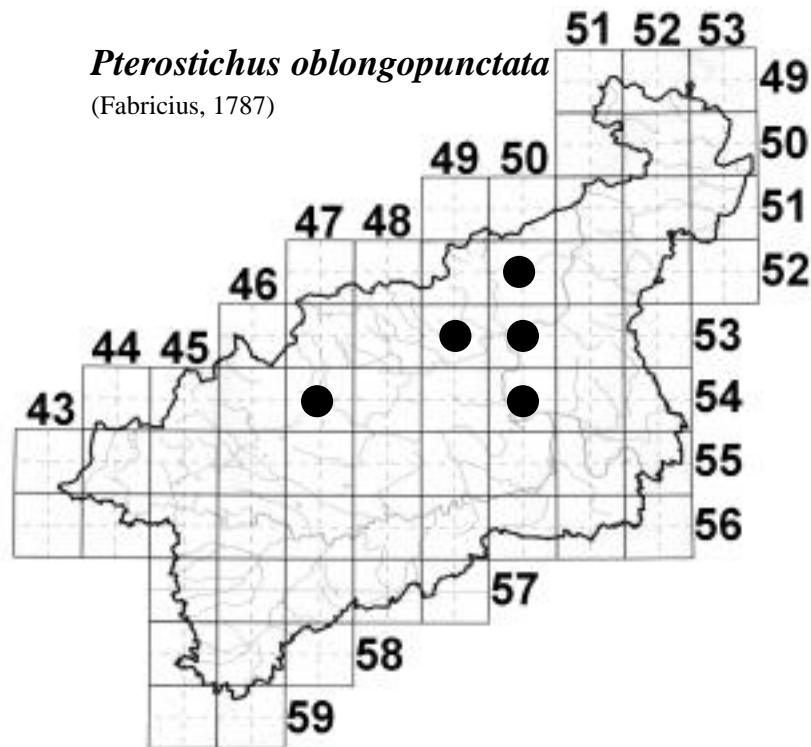
Výskyt: III.-IX.

Biotop: A-les; lesní cesta-okolí; okraj lesa ● B-louka ● C-okolí potoka; okolí rybníka  
● D- ● E-okraj cesty ● F-okraj skládky; ruderál.

Způsob sběru: individuální odchyt; ZP (náplň 1:1 pivo-fridex).

Individuální sběr: pod dřívím; pod kameny; pod kůrou dříví a klád; pod kůrou ležící na zemi.

Poznámky k biotopům: Hůrka, 1996 i Stanovský-Pulpán, 2006 uvádějí tento druh pouze ze zalesněných biotopů, ale já jej znám i z okraje provozované skládky a z bezlesých ruderálů.



Čtverec síťového mapování: ULK: 5250-5349-5350-5447-5450

KHK: 5659

KVK: 5743

LBK: 5252

MSK: 6373-6472

PLK: 6147-5244

PRAHA: 5952

SČK: 5655-5656

### *Pterostichus ovoideus* (Sturm, 1824)

Prameny: VYSOKÝ-Archiv;

2015

VYSOKÝ-2015b;

2016

VYSOKÝ-2016c; VYSOKÝ-2016s; VYSOKÝ-2016u;

2017  
VYSOKÝ-2017g;  
2018  
VYSOKÝ-2018b; VYSOKÝ-2018c;  
2019  
VYSOKÝ-2019e;

Lokality

ÚSTECKÝ KRAJ (ULK)

**Bílinka, JZ úpatí Lovoše při D8** (LT) (5450) (Vysoký, 2018b);

**Dolní Žleb** (DC) (5151) (Vysoký-Archiv);

**Dubice-mezi tunely D8** (LT) (5450) (Vysoký, 2015b; Vysoký, 2016c; Vysoký, 2018c);

**Rovný (vrch)** (UL) (5349) (Vysoký, 2019e);

**Záhořský potok u D8** (UL) (5449) (Vysoký, 2017g);

STŘEDOČESKÝ KRAJ (SČK)

**Kosmonosy** (MB) (5555) (Vysoký, 2016s);

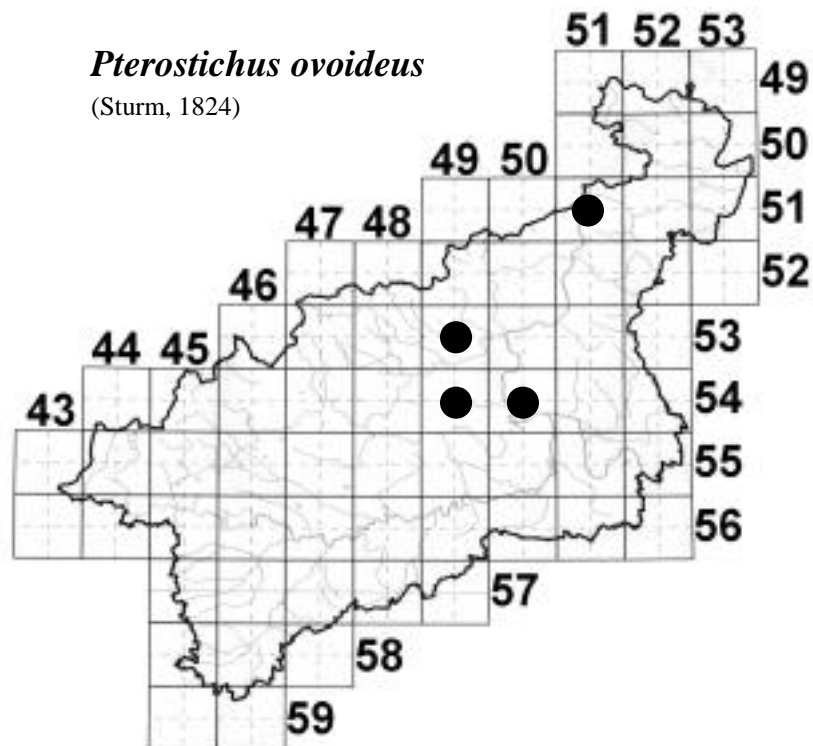
**Poděbrady-U bažantnice** (NY) (5856) (Vysoký, 2016u);

Výskyt: IV.-X.

Biotop: A-lesní cesta-okolí; okraj lesa ● B-louka; okraj louky ● C-okolí potoka; okolí vodního kanálu ● D- ● E- ● F-.

Způsob sběru: ZP (náplň 1:1 pivo-fridex).

Individuální sběr: -



Čtverec síťového mapování: ULK: 5151-5349-5449-5450  
SČK: 5555-5856

***Pterostichus quadriveolatus*** Letzner, 1852

Prameny: 2019  
VYSOKÝ-2019b;

Lokalita  
ÚSTECKÝ KRAJ (ULK)

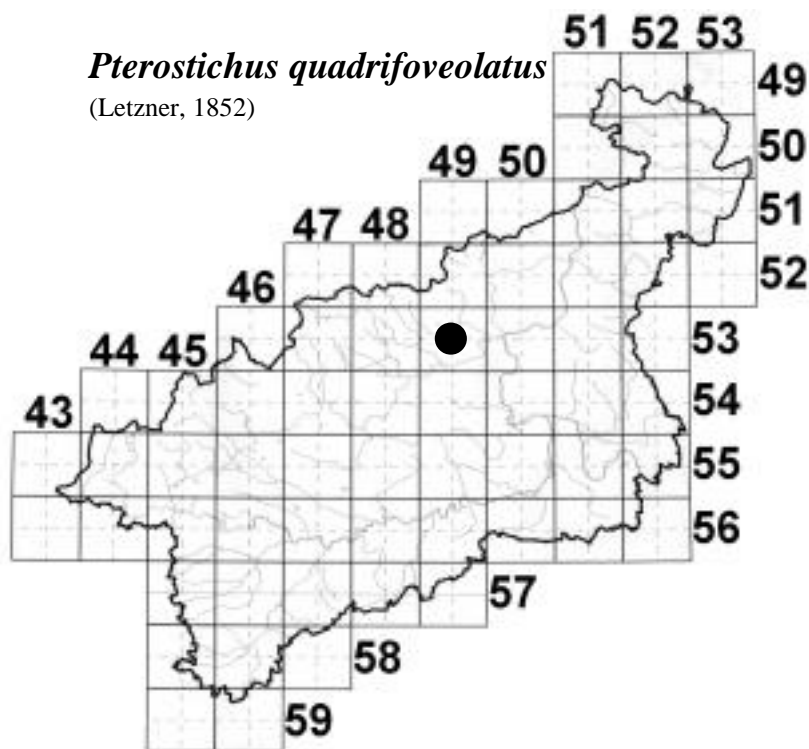
**Chabařovice-letišťe** (UL) (5349) (Vysoký, 2019b);

Výskyt: V.

Biotop: A-okraj lesa ● B- ● C- ● D- ● E- ● F-.

Způsob sběru: individuální odchyt.

Individuální sběr: pod dřívím.



Čtverec síťového mapování: ULK: 5349

***Pterostichus strenuus*** (Panzer, 1797)

Prameny: VYSOKÝ-Archiv;

2015

VYSOKÝ-2015b; VYSOKÝ-2015c; VYSOKÝ-2015i; VYSOKÝ-2015j;

2016

VYSOKÝ-2016c; VYSOKÝ-2016h; VYSOKÝ-2016k; VYSOKÝ-2016r; VYSOKÝ-  
2016s; VYSOKÝ-2016t; VYSOKÝ-2016u; VYSOKÝ-2016x;

2017

VYSOKÝ-2017g;

2018

VYSOKÝ-2018d; VYSOKÝ-2018h; VYSOKÝ-2018ch; VYSOKÝ-2018j; VYSOKÝ-2018p; VYSOKÝ-2018x;

2019

VYSOKÝ-2019d; VYSOKÝ-2019e; VYSOKÝ, 2019j;

Lokality

ÚSTECKÝ KRAJ (ULK)

**Čertova Voda (DC)** (5151) (Vysoký-Archiv);

**Doksany-slepé rameno Ohře (LT)** (5550) (Vysoký, 2018p);

**Dolní Žleb (DC)** (5151) (Vysoký-Archiv);

**Dubice-mezi tunely D8 (LT)** (5450) (Vysoký, 2015b; Vysoký, 2016c);

**Chabařovice-Leone (UL)** (5349) (Vysoký-Archiv);

**Chabařovice-okolí rybníka Glaser (UL)** (5349) (Vysoký, 2015j);

**Chabařovice-Prkenný mlýn (UL)** (5349) (Vysoký, 2015i);

**Chlumeck-louka u skleníků (UL)** (5349) (Vysoký, 2018j);

**Knínice-louka nad D8 (UL)** (5250) (Vysoký, 2016r);

**Knínice-louka v okolí D8 u silnice DC-TP (UL)** (5250) (Vysoký-Archiv);

**Milada-okolí komunikace nad starými haldami popílku (UL)** (5349) (Vysoký, 2018h);

**Nové Dvory-slepé rameno Ohře (LT)** (5550) (Vysoký, 2018q);

**Rovný (vrch) (UL)** (5349) (Vysoký, 2019e);

**Svádov-Valtířov, u Labe (UL)** (5350) (Vysoký-Archiv);

**Trmice-haldy škváry a popílku (UL)** (5349) (Vysoký, 2018ch);

**Úžín-západ (UL)** (5349) (Vysoký, 2016k);

**Velký rybník v obci Doubice (DC)** (5152) (Vysoký, 2018d);

**Záhořský potok u D8 (UL)** (5449) (Vysoký, 2017g);

**Žďárek-louka pod D8 a okolí (UL)** (5250) (Vysoký, 2016x);

**Žďárek-louka SZ od Žďáru (UL)** (5250) (Vysoký, 2019j);

**Žďárek-prostor západně od osady (UL)** (5250) (Vysoký, 2018x);

JIHOČESKÝ KRAJ (JČK)

**Dolní Vltavice (CK)** (7350) (Vysoký, 2019d);

KRÁLOVÉHRADECKÝ KRAJ (KHK)

**Kanice-Rokelník-rybník (HK)** (5659) (Vysoký, 2016h);

**Kanice-Vlčínek-rybník (HK)** (5659) (Vysoký, 2016h);

**PP Kanice lesní rybník (HK)** (5659) (Vysoký, 2016h);

STŘEDOČESKÝ KRAJ (SČK)

**Děkov a okolí (RA)** (5847) (Vysoký, 2015c);

**Kosmonosy (MB)** (5555) (Vysoký, 2016s);

**Nová Telib-rybníky v okolí (MB)** (5656) (Vysoký, 2016t);

**Poděbrady-U bažantnice (NY)** (5856) (Vysoký, 2016u);

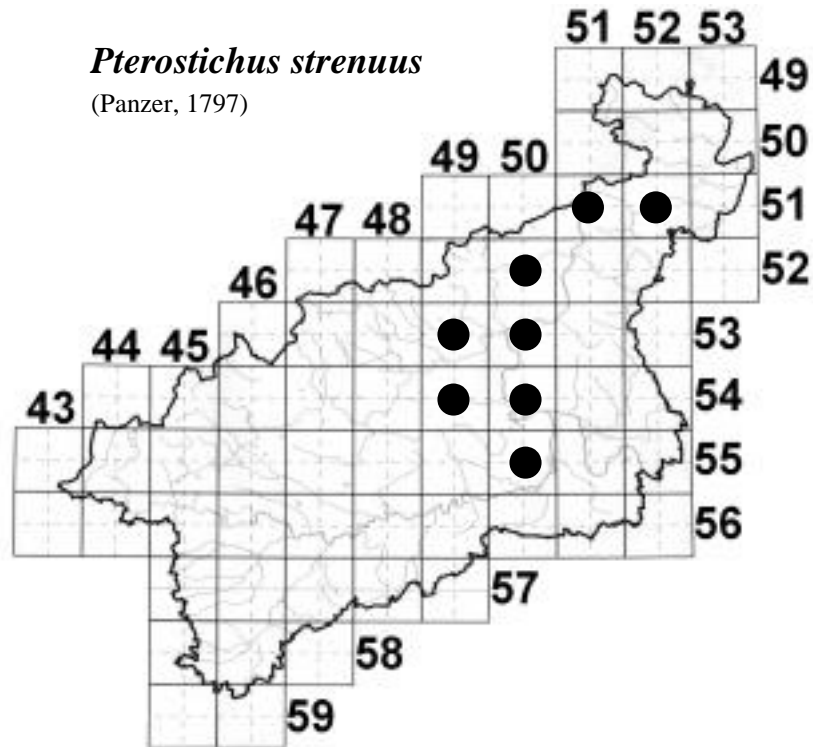
Výskyt: III.-VIII. + IX.-X.

Biotop: A-les; lužní les; okraj lesa; remízek ● B-louka; louka s náletovými dřevinami; okraj louky; zahrada ● C-břeh rybníka; břeh řeky; okolí potoka; okolí rybníka; okolí řeky; okolí vodního kanálu ● D- ● E-okolí silnice ● F-haldy škváry a popílku; opuštěný průmyslový areál; pole.

Způsob sběru: individuální odchyt; prosev; ZP (náplň 1:1 pivo-fridex).

Individuální sběr: pod cihlami, pod dřívím; pod kameny; pod kůrou vyvrácené vrby;  
pod suchou trávou; v listí na břehu rybníka; v náplavu.

Poznámky k biotopům: Naše nálezy z ruderalů a z hald popílku a škváry potvrzují údaje udávané Stanovským-Pulpánem, 2006.



Čtverec síťového mapování: ULK: 5151-5152-5250-5349-5350-5449-5450-5550

JČK: 7350

KHK: 5659

SČK: 5555-5656-5847-5856

*Pterostichus vernalis* (Panzer, 1796)

Prameny: 2016

VYSOKÝ-2016x;

Lokality

ÚSTECKÝ KRAJ (ULK)

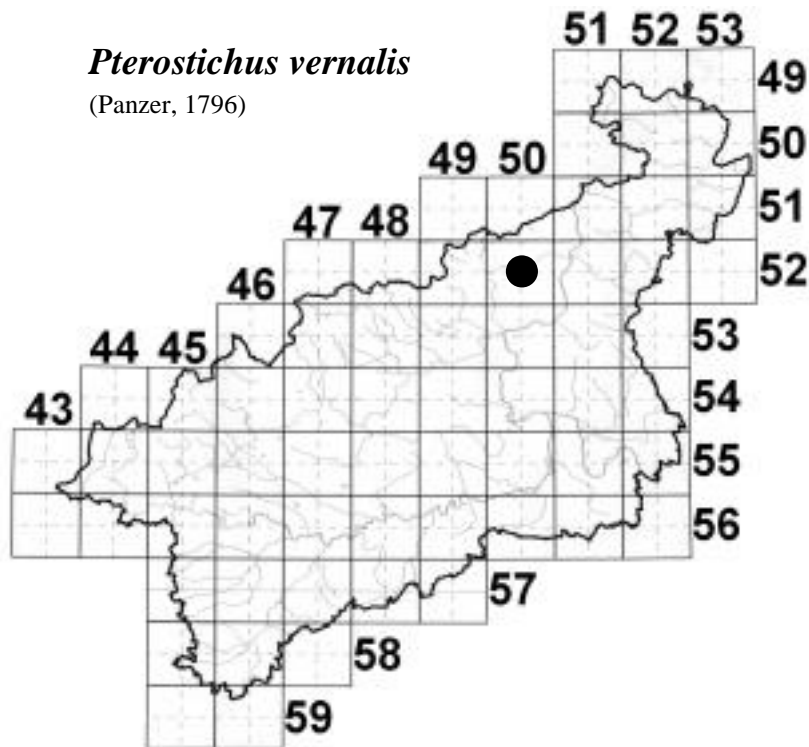
Žďárek-louka pod D8 a okolí (UL) (5250) (Vysoký, 2016x);

Výskyt: VIII.

Biotop: A- ● B-louka ● C- ● D- ● E- ● F-.

Způsob sběru: ZP (náplň 1:1 pivo-fridex).

Individuální sběr: -



Čtverec síťového mapování: ULK: 5250

***Stenolophus mixtus*** (Herbst, 1784)

Prameny: 2016  
VYSOKÝ-2016h;

Lokalita  
ÚSTECKÝ KRAJ (ULK) -  
KRÁLOVÉHRADECKÝ KRAJ (KHK)

**Kanice-Žabínek-rybník (HK) (5659)** (Vysoký, 2016h);

Výskyt: V.

Biotop: A- ● B- ● C-okolí rybníka ● D- ● E- ● F-.

Způsob sběru: ZP (náplň 1:1 pivo-fridex).

Individuální sběr: -

Čtverec síťového mapování: ULK:  
KHK: 5659

***Stomis pumicatus*** (Panzer, 1796)

Prameny: VYSOKÝ-Archiv;

2015

VYSOKÝ-2015j; VYSOKÝ-2015l; VYSOKÝ-2015p;

2016

VYSOKÝ-2016d; VYSOKÝ-2016g; VYSOKÝ-2016m; VYSOKÝ-2016n; VYSOKÝ-2016x;



2017

VYSOKÝ-2017e; VYSOKÝ-2017f; VYSOKÝ-2017h;

2018

Vysoký, 2018c; VYSOKÝ-2018h; VYSOKÝ-2018o; VYSOKÝ-2018q; VYSOKÝ-2018v;

Lokalita

ÚSTECKÝ KRAJ (ULK)

**Čertova Voda** (DC) (5151) (Vysoký-Archiv);

**Dolní Žleb** (DC) (5151) (Vysoký-Archiv);

**Dubice-mezi tunely D8** (LT) (5450) (Vysoký, 2018c);

**Chabařovice-okolí rybníka Glaser** (UL) (5349) (Vysoký, 2015j);

**Kluček** (LN) (5747) (Vysoký, 2016n);

**Litochovický potok při D8** (LT) (5450) (Vysoký, 2016d; Vysoký, 2017e);

**Lukavec-pole mezi železnicí a Lovochemií** (LT) (5450) (Vysoký, 2015l);

**Milada-okolí komunikace nad starými haldami popílku** (UL) (5349) (Vysoký, 2018h);

**Nové Dvory-slepé rameno Ohře** (LT) (5550) (Vysoký, 2018q);

**Proboštovský park** (TP) (5349) (Vysoký, 2018o);

**Radejčinský potok u D8** (UL) (5349) (Vysoký, 2017f);

**Siřejovice-parkoviště u D8** (LT) (5550) (Vysoký, 2015p);

**Žďárek-louka pod D8 a okolí** (UL) (5250) (Vysoký, 2016x);

**Žďárek-trojúhelníková plocha mezi silnicí TP-DC a D8** (UL) (5250) (Vysoký-2018v);

**Žimský potok u D8** (UL) (5349) (Vysoký, 2016g ; Vysoký, 2017h);

STŘEDOČESKÝ KRAJ (SČK)

**Hovorčice-Líbeznice** (PH) (5853) (Vysoký, 2016m);

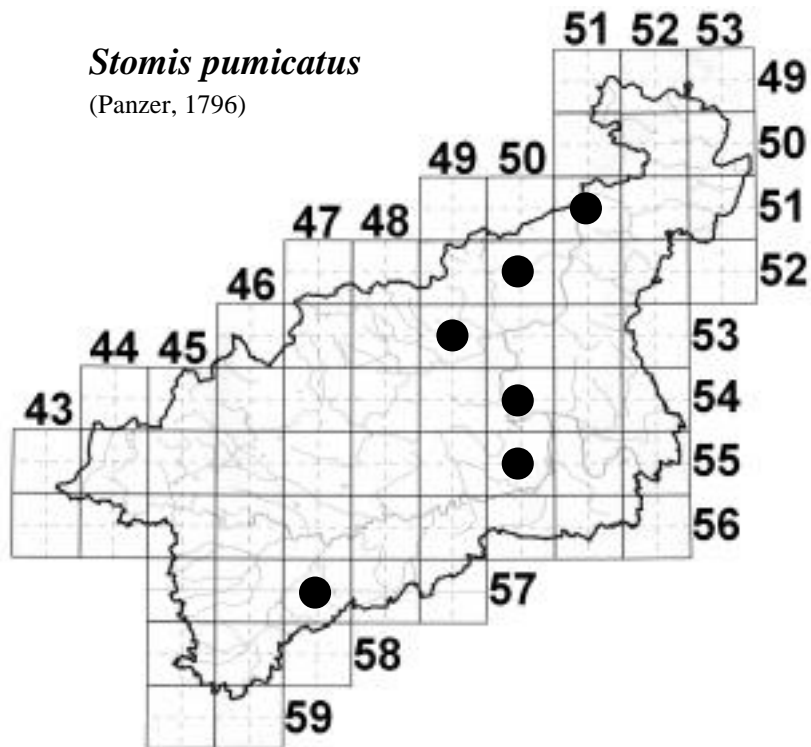
Výskyt: III.-VIII.

Biotop: A- ● B-louka; louka s náletovými dřevinami; park ● C-břeh potoka; břeh rybníka; okolí potoka; okolí řeky ● D- ● E-okolí silnice; okraj cesty; okraj cyklostezky ● F-ruderál.

Způsob sběru: individuální odchyt; ZP (náplň 1:1 pivo-fridex).

Individuální sběr: pod kameny.

Poznámka: 28.5.2020 (Lukavec-Lovochemie) byla v ZP 1 monstrózní samice: pravá strana hlavy deformovaná, kusadlo chybí, pravé tykadlo má jen 6 celých článků a sedmý je zakrnělý a černý, oko je normální, ale prostor před okem a částečně i vedle je svraštělý.



Čtverec síťového mapování: ULK: 5151-5250-5349-5450-5550-5747  
SČK: 5853

***Syntomus foveatus*** (Fourcroy, 1785)

Prameny: 2019  
VYSOKÝ-2019a;

Lokalita  
ÚSTECKÝ KRAJ (ULK)

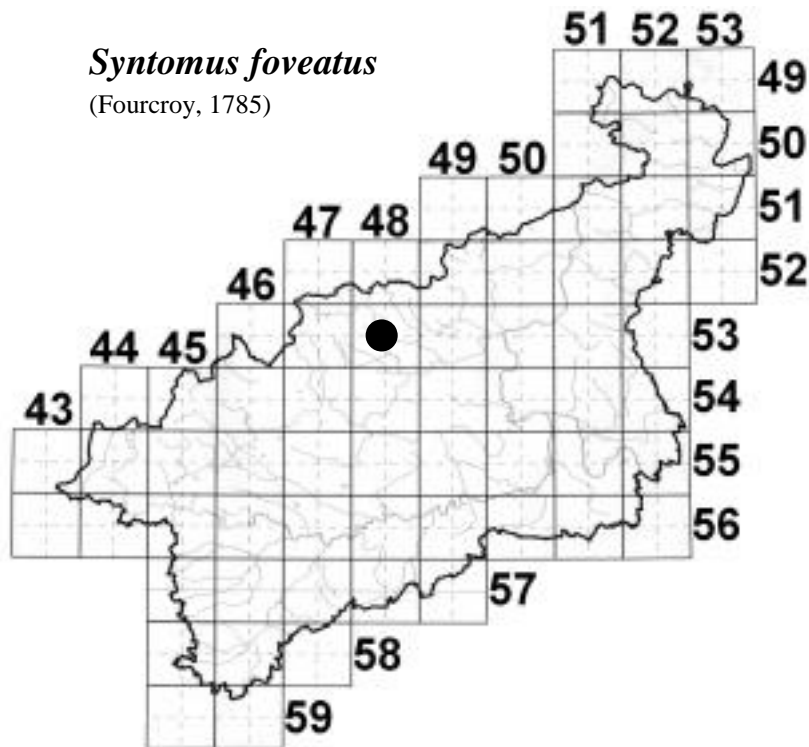
**Dubí-zaniklý park u hřiště (TP) (5348) (Vysoký, 2019a);**

Výskyt: V.

Biotop: A- ● B- ● C- ● D- ● E- ● F-ruderál.

Způsob sběru: ZP (náplň 1:1 pivo-fridex).

Individuální sběr: -



Čtverec síťového mapování: ULK: 5348

*Syntomus truncatellus* (Linnaeus, 1761)

Prameny: VYSOKÝ-Archiv;

2015

VYSOKÝ-2015c; VYSOKÝ-2015e;

2016

VYSOKÝ-2016j;

Lokality

ÚSTECKÝ KRAJ (ULK)

**Břvany** (LN) (5648) (Vysoký, 2015e);

**Prostřední Žleb** (DC) (5151) (Vysoký-Archiv);

**Úžín-východ** (UL) (5349) (Vysoký, 2016j);

PLZEŇSKÝ KRAJ (PLK)

**Chrást-okolí Berounky** (PS) (6246) (Vysoký, 2015c);

Výskyt: V.-VI. + IX.

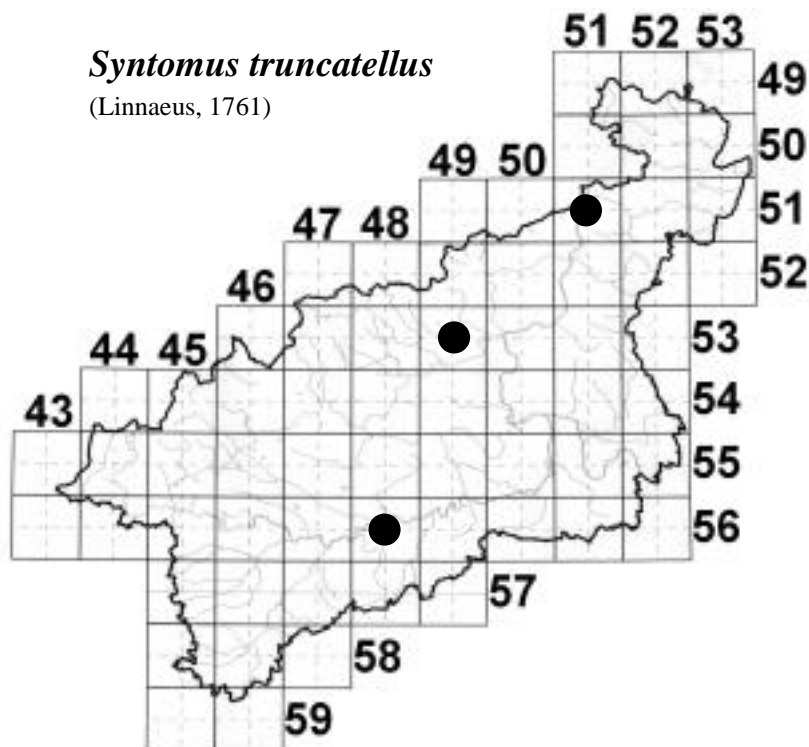
Biotop: A-smíšený les ● B-louka ● C-okolí potoka ● D- ● E- ● F-opuštěný průmyslový areál; ruderál.

Způsob sběru: ZP (náplň 1:1 pivo-fridex).

Individuální sběr: -

*Syntomus truncatellus*

(Linnaeus, 1761)



Čtverec síťového mapování: ULK: 5151-5349-5648

PLK: 6246

*Synuchus vivalis* (Illiger, 1798)

Prameny: 2015

VYSOKÝ-2015a; VYSOKÝ-2015b; VYSOKÝ-2015e; VYSOKÝ-2015f;

2016

VYSOKÝ-2016b; VYSOKÝ-2016c; VYSOKÝ-2016g; VYSOKÝ-2016h; VYSOKÝ-2016n;

2017

VYSOKÝ-2017h;

2018

VYSOKÝ-2018k; VYSOKÝ-2018n; park;

Lokality

ÚSTECKÝ KRAJ (ULK)

**Bílinka-D8 při úpatí Lovoše** (LT) (5450) (Vysoký, 2015a; Vysoký, 2016b);

**Břvany** (LN) (5648) (Vysoký, 2016n);

**Dubice-mezi tunely D8** (LT) (5450) (Vysoký, 2015b; Vysoký, 2016c);

**Kličín** (LN) (5747) (Vysoký, 2015e);

**Proboštov-Panský les** (TP) (5348) (Vysoký, 2018n);

**Proboštovský park** (TP) (5349) (Vysoký, 2018o);

**Žimský potok u D8** (UL) (5349) (Vysoký, 2016g; Vysoký, 2017h);

KRÁLOVÉHRADECKÝ KRAJ (KHK)

**Kanice-Žabínek-rybník** (HK) (5659) (Vysoký, 2016h);

MORAVSKOSLEZSKÝ KRAJ (MSK)

Malhotice (PR) (6572) (Vysoký, 2015f);

Vražné-okolí (NJ) (6372) (Vysoký, 2015f);

STŘEDOČESKÝ KRAJ (SČK)

Kačov-břeh Jizery (MB) (5754) (Vysoký, 2018k);

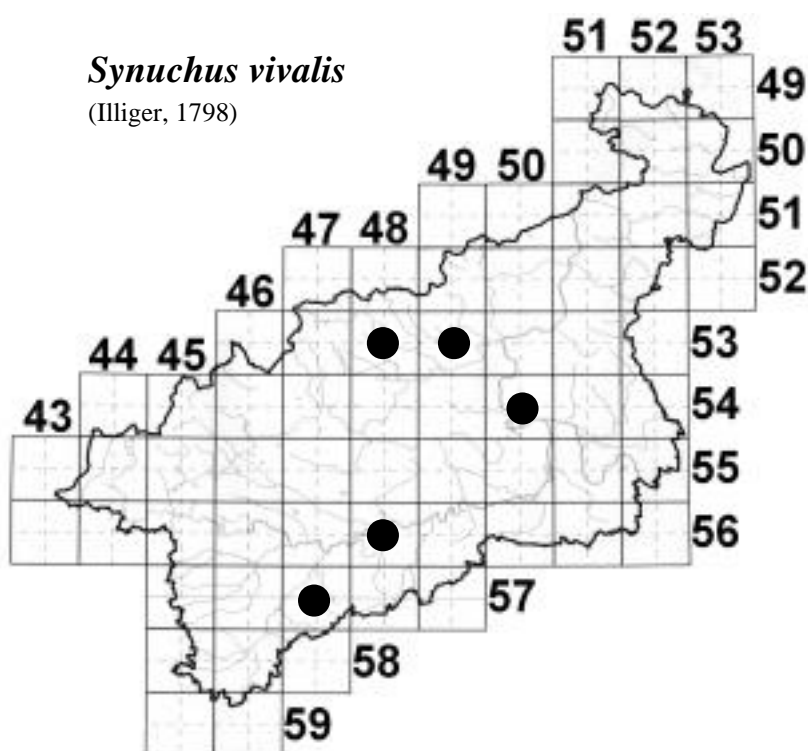
Kačovský mlýn-okolí (MB) (5754) (Vysoký, 2016p);

Výskyt: VII.-X.

Biotop: A-okraj lesa ● B-louka; okraj louky; park; step s náletovými dřevinami ● C-  
břeh řeky; okolí drobné vodní nádrže; okolí potoka; okolí rybníka; okolí řeky ● D-  
● E- ● F-pole; ruderál.

Způsob sběru: ZP (náplň 1:1 pivo-fridex).

Individuální sběr: -



Čtverec síťového mapování: ULK: 5348-5349-5450-5648-5747

KHK: 5659

MSK: 6372-6572

SČK: 5754

*Tachyta nana* (Gyllenhal, 1810)

Prameny: VYSOKÝ-Archiv;

2016

VYSOKÝ-2016n;

2018

VYSOKÝ-2018v;

2019

VYSOKÝ-2019e; VYSOKÝ-2019ch;

Lokalita

ÚSTECKÝ KRAJ (ULK)

**Kličín** (LN) (5747) (Vysoký, 2016n);

**Rovný** (vrch) (UL) (5349) (Vysoký, 2019e);

**UL-Podhoří** (UL) (5349) (Vysoký-Archiv);

**Úžín-východ** (UL) (5349) (Vysoký, 2019ch);

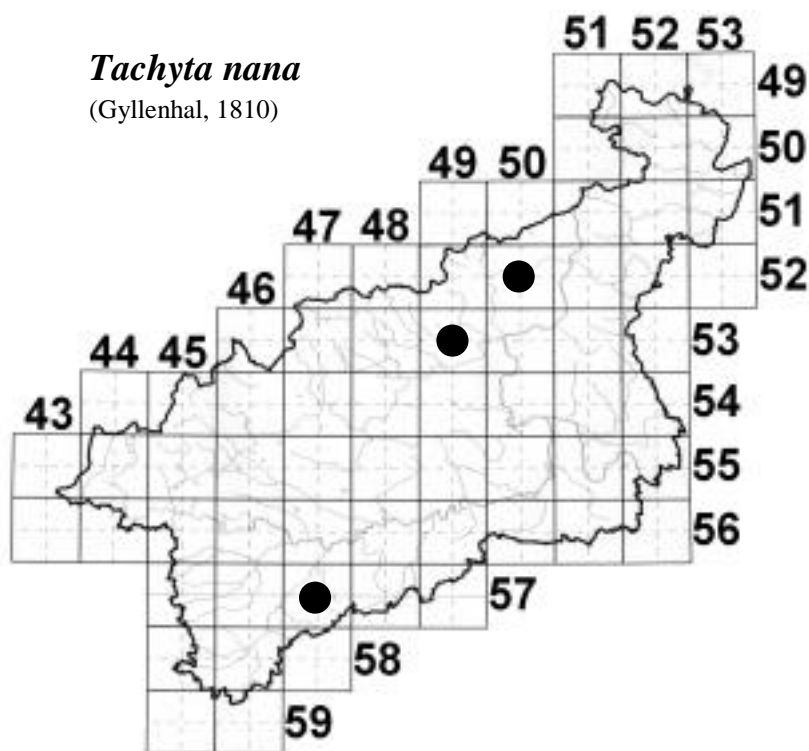
**Žďárek-trojúhelníková plocha mezi silnicí TP-DC a D8** (UL) (5250) (Vysoký-2018v);

Výskyt: IV.-VI.

Biotop: A-lesní cesta-okolí; okraj lesa ● B-louka ● C- ● D- ● E- ● F-opuštěný průmyslový areál; rudérál.

Způsob sběru: individuální odchyt; ZP (náplň 1:1 pivo-fridex).

Individuální sběr: pod kůrou dříví; pod kůrou vyvráceného stromu (habr).



Čtverec síťového mapování: ULK: 5250-5349-5747

*Trechus pulchellus* Putzeys, 1846

Prameny: 2018

VYSOKÝ-2018e;

Lokalita

ÚSTECKÝ KRAJ (ULK)

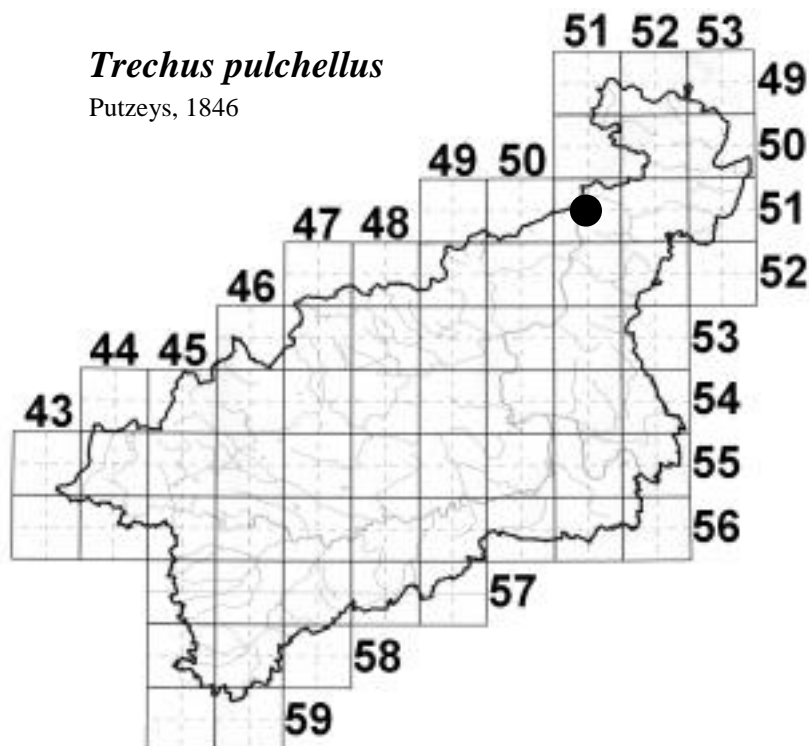
**Maxičky-okolí opuštěného hotelu** (DC) (5151) (Vysoký, 2018e);

Výskyt: VI.

Biotop: A-lesopark ● B- ● C- ● D- ● E- ● F-.

Způsob sběru: ZP (náplň 1:1 pivo-fridex).

Individuální sběr: -



Čtverec síťového mapování: ULK: 5151

### *Trechus quadristriatus* (Schränk, 1781)

Prameny: VYSOKÝ-Archiv;

2015

VYSOKÝ-2015a; VYSOKÝ-2015c; VYSOKÝ-2015d; VYSOKÝ-2015e; VYSOKÝ-2015f; VYSOKÝ-2015h; VYSOKÝ-2015ch; VYSOKÝ-2015k; VYSOKÝ-2015n;

2016

VYSOKÝ-2016b; VYSOKÝ-2016c; VYSOKÝ-2016g; VYSOKÝ-2016h; VYSOKÝ-2016ch; VYSOKÝ-2016l; VYSOKÝ-2016m; VYSOKÝ-2016n; VYSOKÝ-2016o; VYSOKÝ-2016r; VYSOKÝ-2016s; VYSOKÝ-2016t; VYSOKÝ-2016u; VYSOKÝ-2016x;

2017

VYSOKÝ-2017a; VYSOKÝ-2017b; VYSOKÝ-2017d; VYSOKÝ-2017h; VYSOKÝ-2017j; VYSOKÝ-2017l;

2018

VYSOKÝ-2018a; VYSOKÝ-2018ch; VYSOKÝ-2018n; VYSOKÝ-2018r; VYSOKÝ-2018v;

2019

VYSOKÝ-2019d; VYSOKÝ-2019h;

Lokalita

## ÚSTECKÝ KRAJ (ULK)

**Bílinka-D8 při úpatí Lovoše (LT)** (5450) (Vysoký, 2015a; Vysoký, 2016b);  
**Bílinka, JZ úpatí Lovoše při D8 (LT)** (5450) (Vysoký, 2017a);  
**Břvany (LN)** (5648) (Vysoký, 2015e; Vysoký, 2016n);  
**Dubice-mezi tunely D8 (LT)** (5450) (Vysoký, 2016c; Vysoký, 2017b);  
**Kličín (LN)** (5747) (Vysoký, 2015e);  
**Kluček (LN)** (5747) (Vysoký, 2015e);  
**Knínice-louka nad D8 (UL)** (5250) (Vysoký, 2016r);  
**Proboštov-Panský les (TP)** (5348) (Vysoký, 2018n);  
**Růžodolská výsypka (MO)** (5447) (Vysoký, 2019h);  
**Rvenice (LN)** (5648) (Vysoký, 2015e);  
**Sedčice (LN)** (5646) (Vysoký, 2016n);  
**Selibice (LN)** (5647) (Vysoký, 2016n);  
**Straškov-pískovna (LT)** (5651) (Vysoký, 2017j);  
**Triangl Žatec – u obce Tatinna (LN)** (5647) (Vysoký-Archiv);  
**Trmice-haldy škváry a popílku (UL)** (5349) (Vysoký, 2018ch);  
**Žďárek-louka pod D8 a okolí (UL)** (5250) (Vysoký, 2016x);  
**Žďárek-louka u kruhového objezdu (UL)** (5250) (Vysoký, 2017l);  
**Žďárek-trojúhelníková plocha mezi silnicí TP-DC a D8 (UL)** (5250) (Vysoký-2018v);  
**Žimský potok u D8 (UL)** (5349) (Vysoký, 2016g; Vysoký, 2017h);

## JIHOČESKÝ KRAJ (JČK)

**Dolní Vltavice (CK)** (7350) (Vysoký, 2019d);  
**Soběslav-D3 (TA)** (6754) (Vysoký, 2015ch);  
**Veselí nad Lužnicí-okolí D3 (TA)** (6854) (Vysoký, 2016o);

## JIHOMORAVSKÝ KRAJ (JMK)

**Litava-potok u obce Blučina (BO)** (6965) (Vysoký, 2018a);

## KRÁLOVÉHRADECKÝ KRAJ (KHK)

**Kanice-Žabínek-rybník (HK)** (5659) (Vysoký, 2016h);

**PP Kanice lesní rybník (HK)** (5659) (Vysoký, 2016h);

## MORAVSKOSLEZSKÝ KRAJ (MSK)

**Hluzov-okolí (PR)** (6472) (Vysoký, 2015f);

**Hynčice-prostor U Moravské brány (NJ)** (6372) (Vysoký, 2015f);

**Kletné-okolí D1 (NJ)** (6373) (Vysoký, 2015f);

**Kletné-okolí JZ od obce (NJ)** (6373) (Vysoký, 2015f);

**Malhotice (PR)** (6572) (Vysoký, 2015f);

**Ústí-břeh Bečvy (PR)** (6472) (Vysoký, 2015f);

**Ústí-Malhotický potok (PR)** (6472) (Vysoký, 2015f);

**Ústí-okolí (PR)** (6472) (Vysoký, 2015f);

**Vražné-okolí (NJ)** (6372) (Vysoký, 2015f);

## PRAHA

**Řáblice (AA)** (5852) (Vysoký, 2016m);

**Dolní Chabry (AA)** (5852) (Vysoký, 2015d; Vysoký, 2016m);

**Hostivař-areál „Pragovka“ (AA)** (5953) (Vysoký, 2015n);

## STŘEDOČESKÝ KRAJ (SČK)



**Bělá pod Bezdězem-pískovna** (MB) (5555) (Vysoký, 2016l);  
**Benátky nad Jizerou-skládka AVE** (MB) (5755) (Vysoký, 2018r);  
**Bezno** (MB) (5654) (Vysoký, 2017d);  
**Hovorčice-Líbeznice** (PH) (5853) (Vysoký, 2016m);  
**Kosmonosy** (MB) (5555) (Vysoký, 2016s);  
**Kozomín-okolí D8** (ME) (5752) (Vysoký, 2015k);  
**Líbeznice-Líbeznický potok** (PH) (5853) (Vysoký, 2015d);  
**Měšice** (PH) (5753) (Vysoký, 2015d; Vysoký, 2016m);  
**Nová Telib-rybníky v okolí** (MB) (5656) (Vysoký, 2016t);  
**Petrovice-Petrovický potok** (RA) (5947) (Vysoký, 2015c);  
**Poděbrady-U bažantnice** (NY) (5856) (Vysoký, 2016u);  
**Posadovice-cyklostezka u Labe** (ME) (5650) (Vysoký, 2015h);  
**PP Chlum** (MB) (5655) (Vysoký, 2016ch);

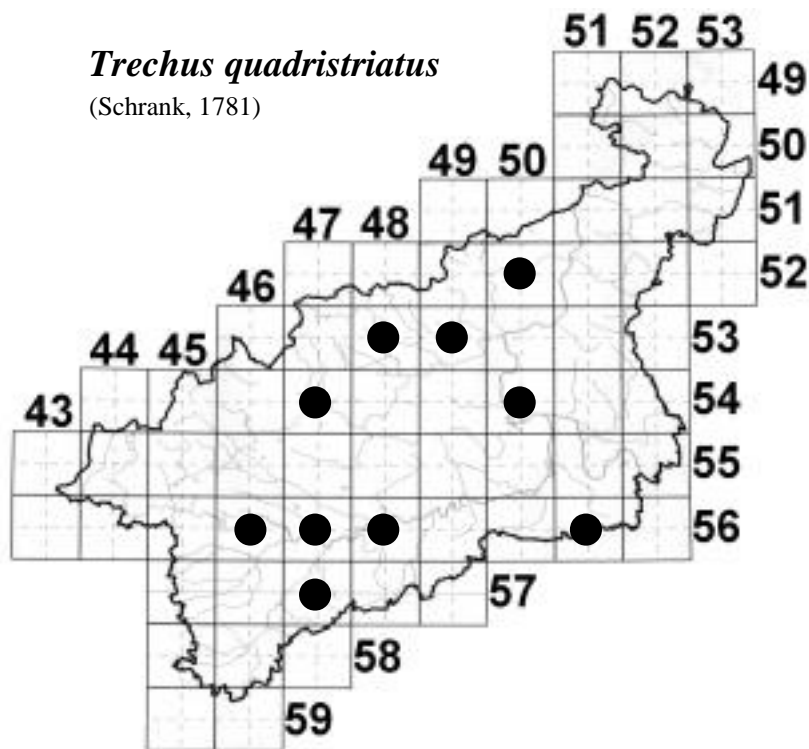
Výskyt: IV.-XI.

Biotop: A-les; lužní les; okraj lesa ● B-louka; louka s náletovými dřevinami; step s náletovými dřevinami; zahradní kolonie; ● C-břeh nádrže ČOV; břeh potoka; břeh rybníka; okolí drobné vodní nádrže; okolí potoka; okolí rybníka ● D- ● E-okraj cesty; okraj cyklostezky; okraj silnice; opuštěný průmyslový areál ● F-haldy škváry a popílku; okraj pole; okraj skládky; opuštěné hliňiště s náletovými dřevinami; pískovna a její okraje; pole; ruderál.

Způsob sběru: individuální odchyt; ZP (náplň 1:1 pivo-fridex).

Individuální sběr: pod cihlami; pod kameny; pod listím u paty stromu; pod většími listy bylin.

Poznámky k biotopům: Údaj Stanovského-Pulpána, 2006 o nálezech na haldách se mi podařilo potvrdit také na Ústecku na haldách škváry a popílku.



Čtverec síťového mapování: ULK: 5250-5348-5349-5447-5450-5646-5647-5648-5651-5747  
 JČK: 6754-6854-7350  
 JMK: 6965  
 KHK: 5659  
 MSK: 6372-6373-6472-6572  
 PRAHA: 5852-5953  
 SČK: 5555-5650-5654-5655-5656-5752-5753-5755-5853-5856-5947

*Trechus striatulus* Putzeys, 1847

Prameny: 2018  
 VYSOKÝ-2018a;

Lokality  
 ÚSTECKÝ KRAJ (ULK) -  
 MORAVSKOSLEZSKÝ KRAJ (MSK)

**Kletné-okolí** (NJ) (6373) (Vysoký, 2018a);

Výskyt: IV.

Biotop: A- ● B-louka ● C- ● D- ● E- ● F-.

Způsob sběru: ZP (náplň 1:1 pivo-fridex).

Individuální sběr: -

Čtverec síťového mapování: ULK:  
 MSK: 6373

***Zabrus tenebrioides*** (Goeze, 1777)

Prameny: 2015  
VYSOKÝ-2015e; VYSOKÝ-2015k;  
2016  
VYSOKÝ-2016m;  
2017  
VYSOKÝ-2017j;  
2019  
VYSOKÝ-2019g;

Lokality

ÚSTECKÝ KRAJ (ULK)

**Břvany (LN)** (5648) (Vysoký, 2015e);

**Jezero Most-lesní cesta ve svahu SSZ od vrchu Špičák (MO)** (5448) (Vysoký, 2019g);

**Straškov-pískovna (LT)** (5651) (Vysoký, 2017j);

PRAHA

**Ďáblice (AA)** (5852) (Vysoký, 2016m);

**Dolní Chabry-ČOV a okolí (AA)** (5852) (Vysoký, 2016m);

STŘEDOČESKÝ KRAJ (SČK)

**Kozomín-okolí D8 (ME)** (5752) (Vysoký, 2015k);

Výskyt: VII.-X.

Biotop: A-lesní cesty-okolí ● B- ● C-břeh nádrže ČOV ● D- ● E-okraj silnice ● F-  
okraj skládky; pískovna a její okraje; ruderál.

Způsob sběru: ZP (náplň 1:1 pivo-fridex).

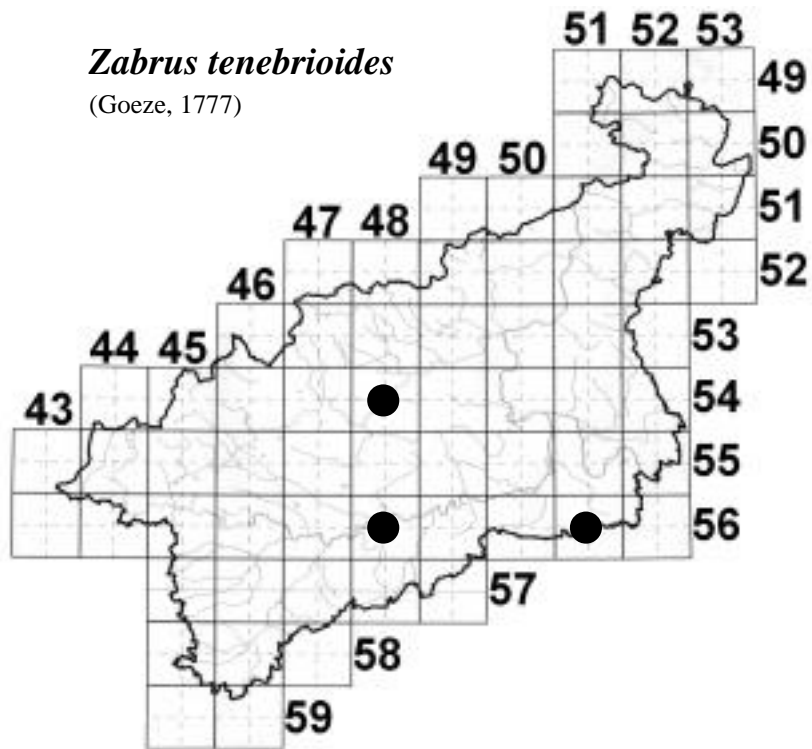
Individuální sběr: -

Poznámka: 29.7.2016 (Dolní Chabry-ČOV) v ZP byla nalezena 1 samice, která měla  
hlavu silně příčně zvrásnělou a také štít je uprostřed příčně zvrásnělý.

Poznámky k biotopům: Tento řídké nacházený druh se v posledních letech vyskytuje  
často na stanovištích mimo obilných polí (které na mnoha místech zanikají nebo  
drasticky zmenšují svoje plochy) a je zřejmé, že se jeho potravní nároky z obilných  
semen adaptují na semena různých bylin, jak tomu bylo dříve, než se tento druh začal  
více méně specializovat na obilí, které mu v jakémkoliv množství nabízela obilní pole  
v zemědělsky obhospodařované krajině.

*Zabrus tenebrioides*

(Goeze, 1777)



Čtverec síťového mapování: ULK: 5448-5648-5651

PRAHA: 5852

SČK: 5752